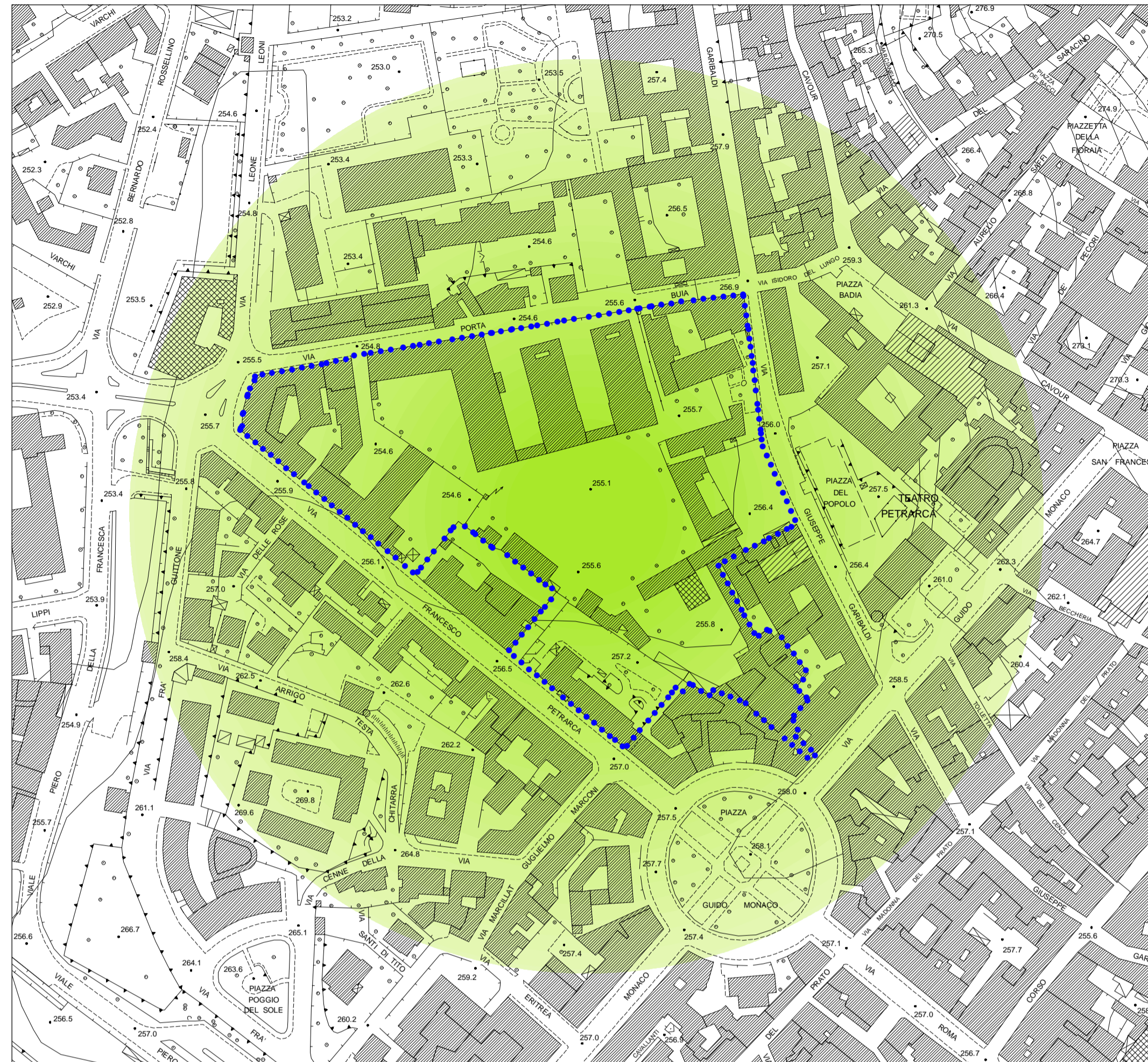


AREE A PERICOLOSITA' GEOMORFOLOGICA



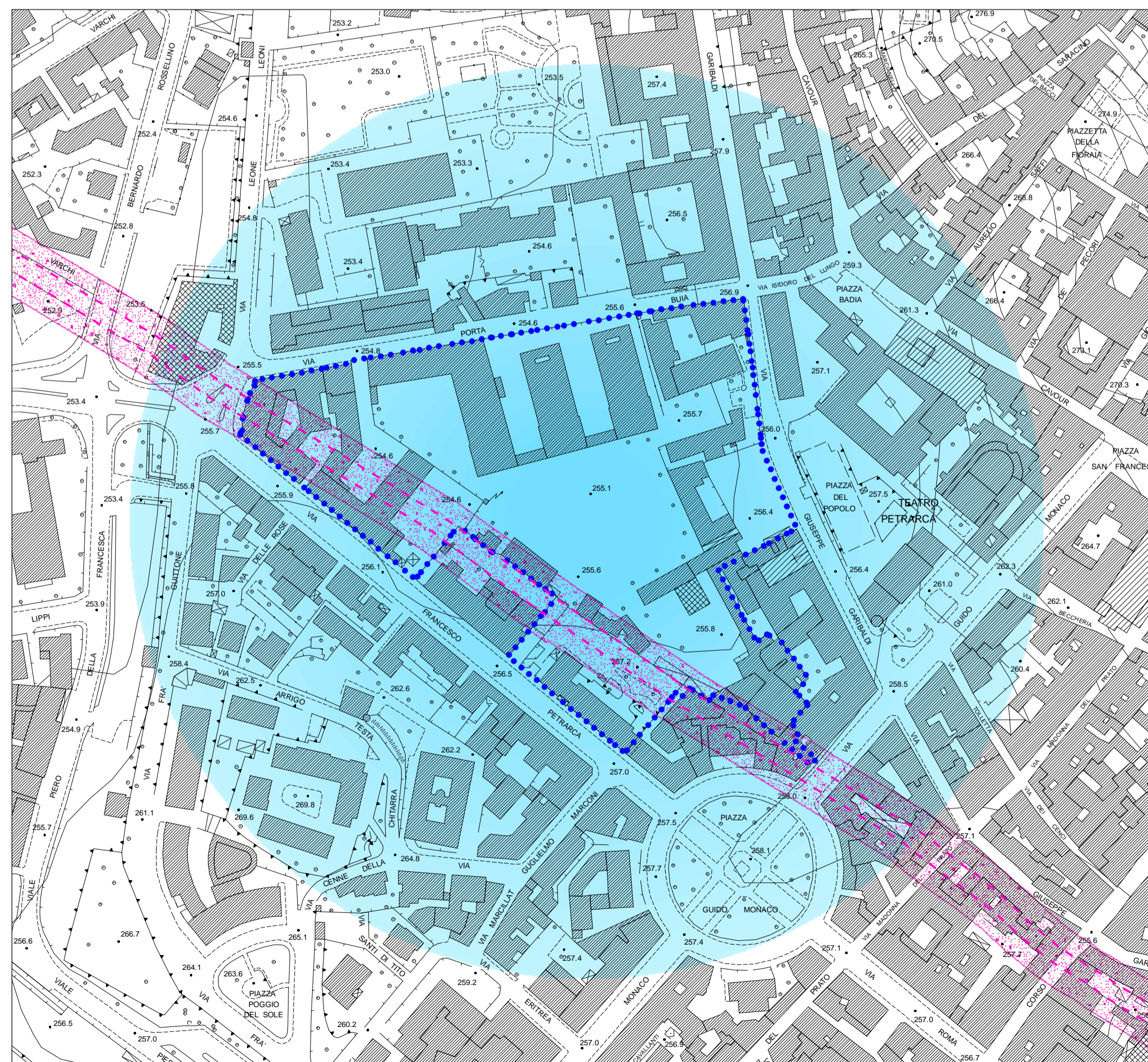
Scala 1:2.000

AREE A PERICOLOSITA' SISMICA



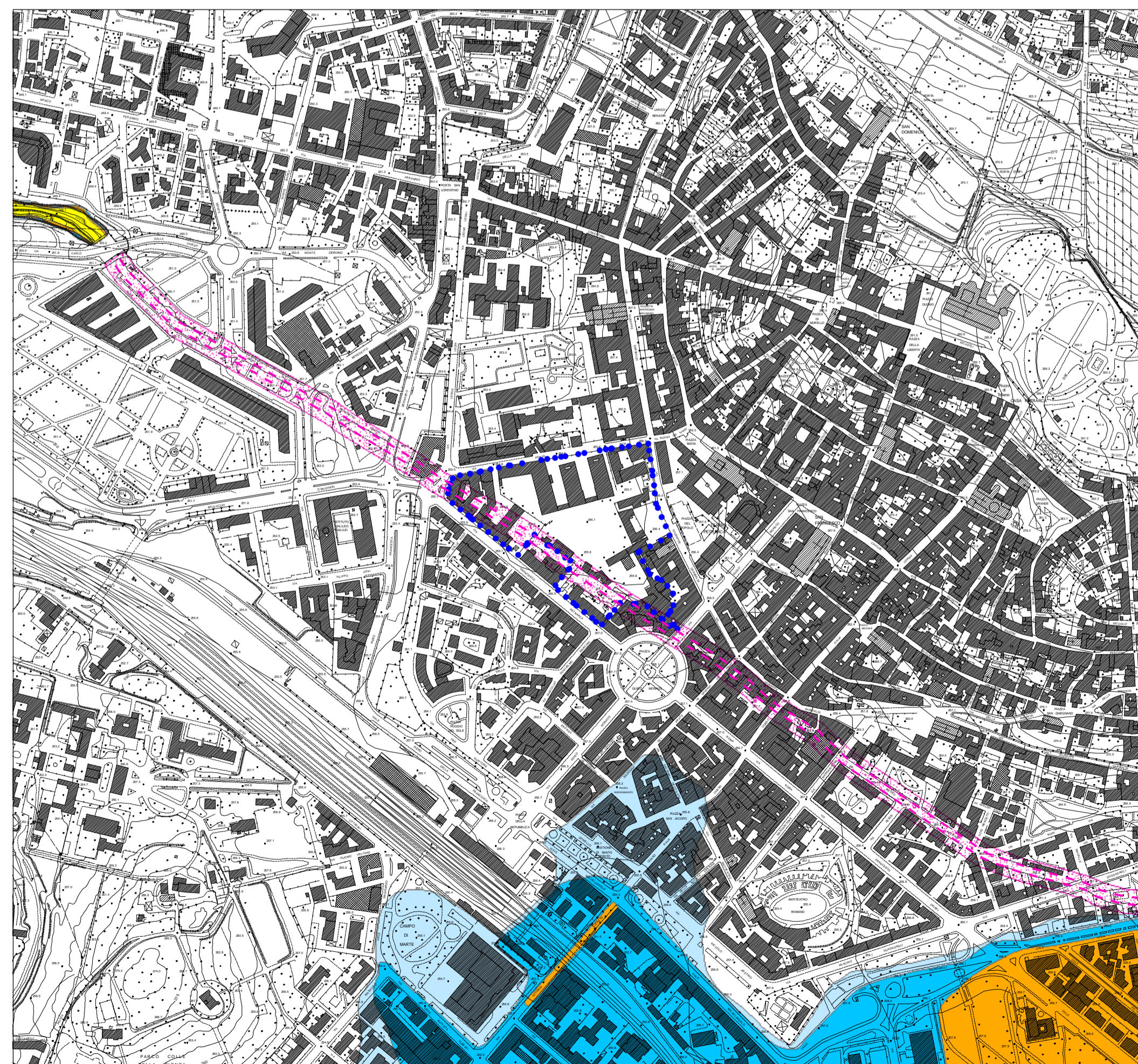
Scala 1:2.000

AREE A PERICOLOSITA' IDRAULICA



Scala 1:2.000

P.A.I. - AUTORITA' DI BACINO DEL FIUME ARNO



Scala 1:5.000

**COMUNE DI AREZZO**  
 Assessorato Urbanistica, Edilizia, Centro Storico  
 Area Servizi per il Territorio  
 Ufficio Pianificazione Urbanistica

**Piano  
Regolatore  
Generale  
2003**

Piano  
Complesso  
di intervento

**G.04**

A.S.I. 3.8  
**CARTA DELLE  
PERICOLOSITA'**

Scala 1 : 2000/5000

Adozione: **Il Sindaco:  
avv. Giuseppe Fanfani**

Approvazione: **Assessore  
Stefano Gasperini**

Coordinatore progettazione:  
**arch. Fabrizio Beoni**

Il Responsabile del Procedimento:  
**arch. Marco Carletti**

Indagini geologico - tecniche:  
**geol. Massimiliano Rossi  
geol. Fabio Poggi**

**Legende**

●●●● Perimetro Piano Complesso di Intervento

**AREE A PERICOLOSITA' GEOMORFOLOGICA**

■ Classe G2: Pericolosità media

**AREE A PERICOLOSITA' SISMICA**

■ Classe S3: Pericolosità elevata

■ Classe S1: Pericolosità bassa

**AREE A PERICOLOSITA' IDRAULICA**

■ Classe I1: Pericolosità bassa

**P.A.I. - Piano di Assetto Idrogeologico  
Autorità di Bacino del Fiume Arno  
PERIMETRAZIONE DELLE AREE A  
PERICOLOSITA' IDRAULICA  
Livello di dettaglio**

■ P14 - Aree a pericolosità molto elevata

■ P13 - Aree a pericolosità elevata

■ P12 - Aree a pericolosità media

■ P11 - Aree a pericolosità moderata

--- Perimetro Torrente Castro intubato

■ Fascia 10 m dal T. Castro (R.D. 523/1904)

R.U.P.  
del Piano Complesso di intervento  
**arch. Marco Carletti**

Gruppo di progettazione  
Coordinatore progettazione  
**arch. Fabrizio Beoni**

Struttura tecnica  
**arch. Roberto Calussi**  
**arch. Omero Angeli**  
**ing. Paolo Berlingozzi**  
**ing. Roberto Bernardini**  
**ing. Paolo Frescucci**  
**arch. Laura Pagliani**  
**arch. Laura Rogliani**  
**arch. Giulio Romano**  
**geom. Andrea Scartoni**  
**geom. Luca Senserini**

**Piano Regolatore Generale 2003  
Piano Complesso di intervento**