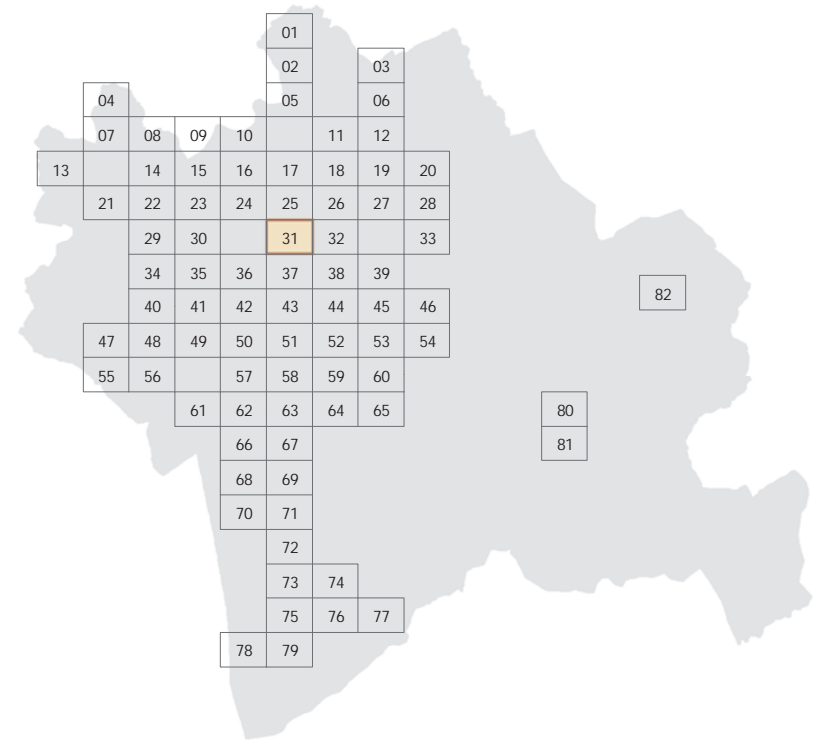




# COMUNE DI AREZZO

Assessorato Urbanistica, Edilizia, Centro Storico  
Direzione Tecnica / Servizio Pianificazione Urbanistica  
e Governo del Territorio

## Piano Regolatore Generale 2003 Regolamento Urbanistico



# 31

15o04

### Usi del suolo e modalità di intervento ed attuazione Aree urbane

Scala 1:2.000

Adozione:  
D.C.C. n.46 del 06/03/2013

Approvazione:  
D.C.C. n.107 del 23/07/2013

Assessore all'Urbanistica  
Ing. Alessandro Ghinelli

Servizio Pianificazione Urbanistica  
Ing. Alessandro Farne

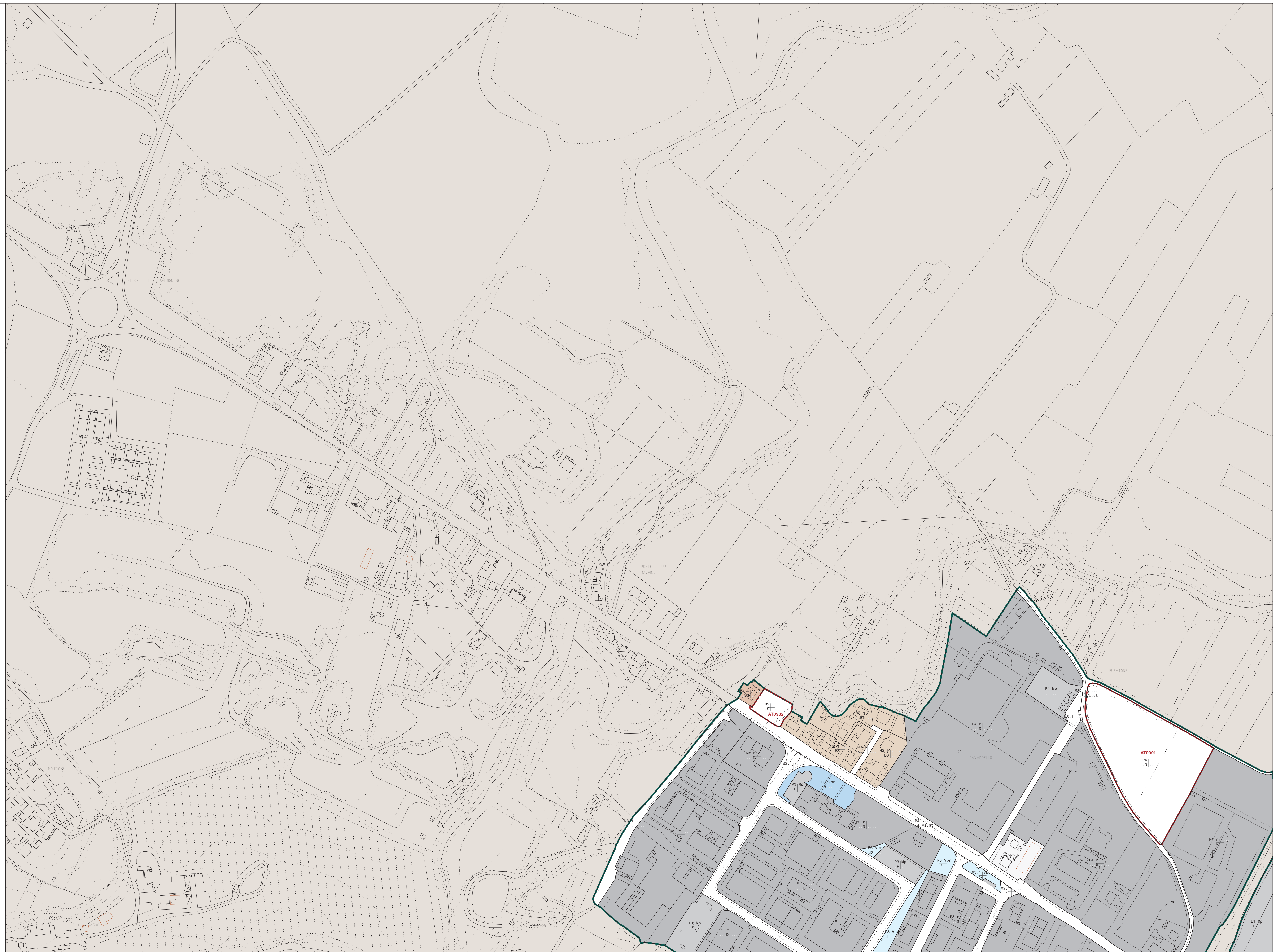
Aggiornamento  
DCC n. 120 del 25/09/2017

Servizio Pianificazione Urbanistica

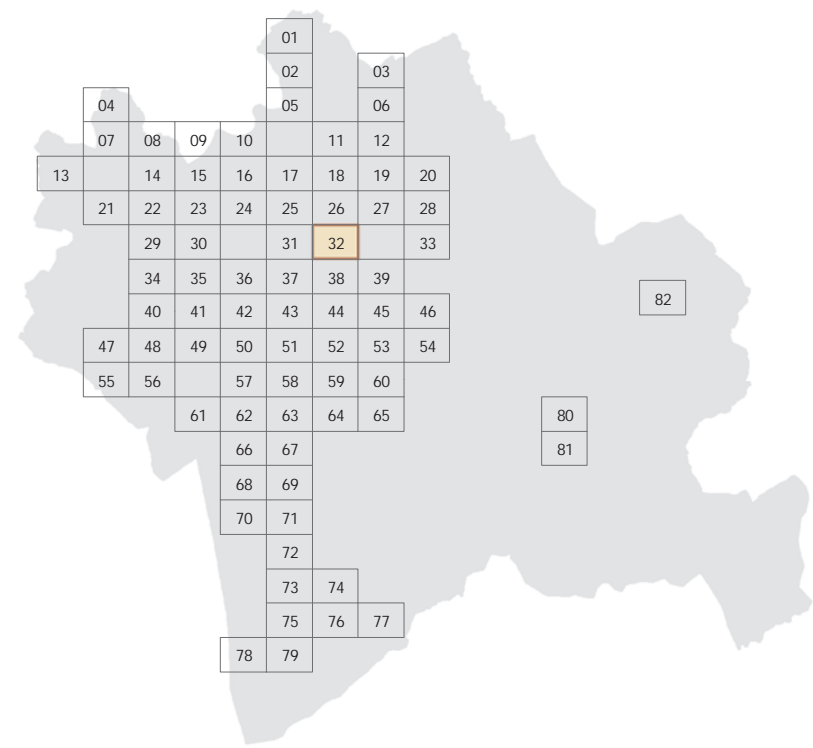
Sistema informativo  
Luca Gentili  
arch. Stefania Rizzotti



Piano Regolatore Generale 2003  
Regolamento Urbanistico







**32**  
15o05

Usi del suolo e modalità  
di intervento ed attuazione  
**Aree urbane**

Scala 1:2.000

Adozione:  
D.C.C. n.46 del 06/03/2013

Approvazione:  
D.C.C. n.107 del 23/07/2013

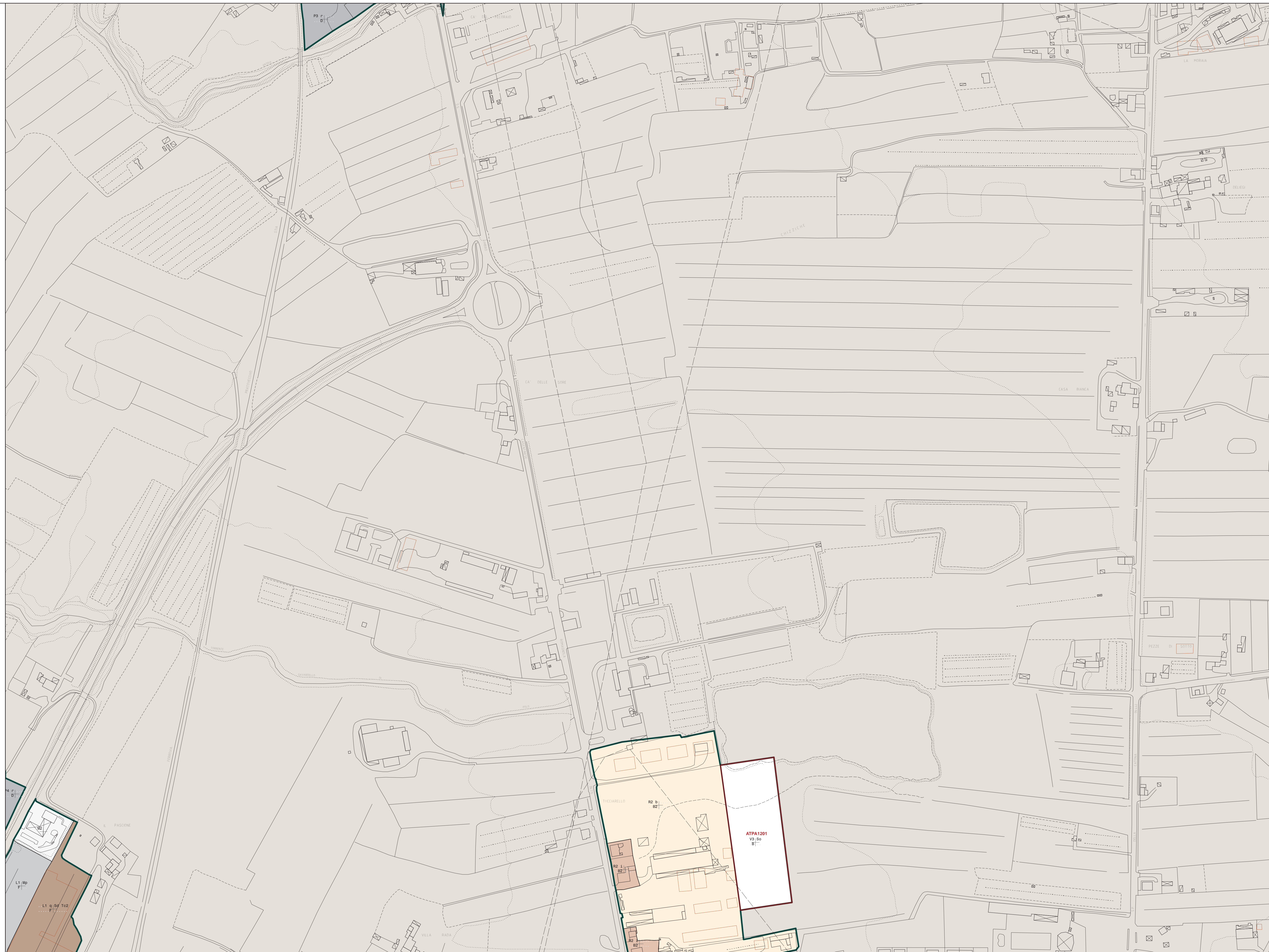
Assessore all'Urbanistica  
Ing. Alessandro Ghinelli

Servizio Pianificazione Urbanistica  
Ing. Alessandro Farne

Aggiornamento  
DCC n. 120 del 25/09/2017

Servizio Pianificazione Urbanistica

Sistema informativo  
Luca Gentili  
arch. Stefania Rizzotti

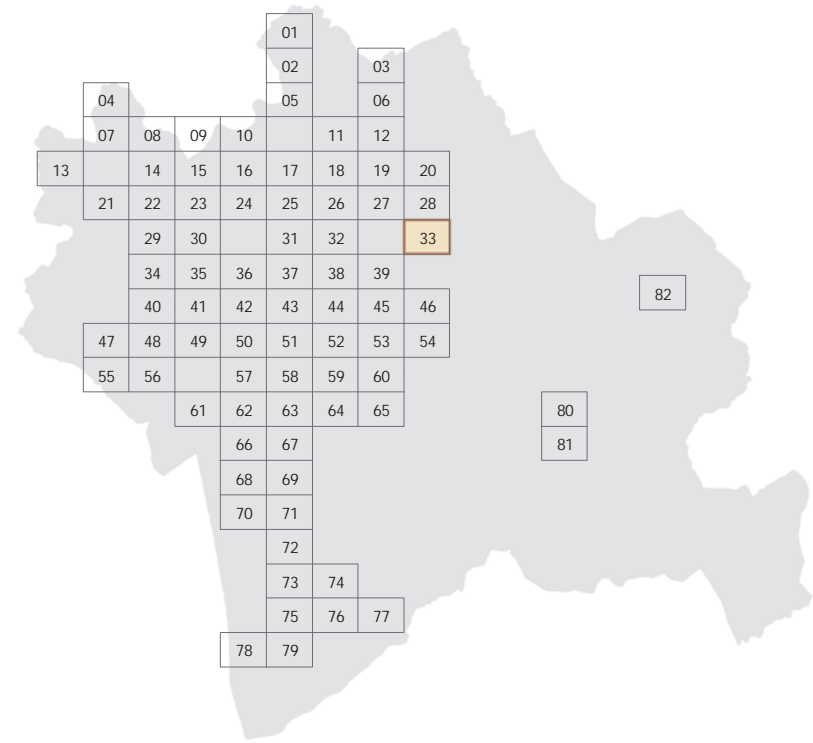






**COMUNE DI AREZZO**  
 Assessorato Urbanistica, Edilizia, Centro Storico  
 Direzione Tecnica / Servizio Pianificazione Urbanistica  
 e Governo del Territorio

**Piano  
 Regolatore  
 Generale  
 2003  
 Regolamento  
 Urbanistico**



**33**  
 15o07

**Usi del suolo e modalità  
 di intervento ed attuazione  
 Aree urbane**

Scala 1:2.000

Adozione:  
 D.C.C. n.46 del 06/03/2013

Approvazione:  
 D.C.C. n.107 del 23/07/2013

Assessore all'Urbanistica  
 Ing. Alessandro Ghirelli

Servizio Pianificazione Urbanistica  
 Ing. Alessandro Farne

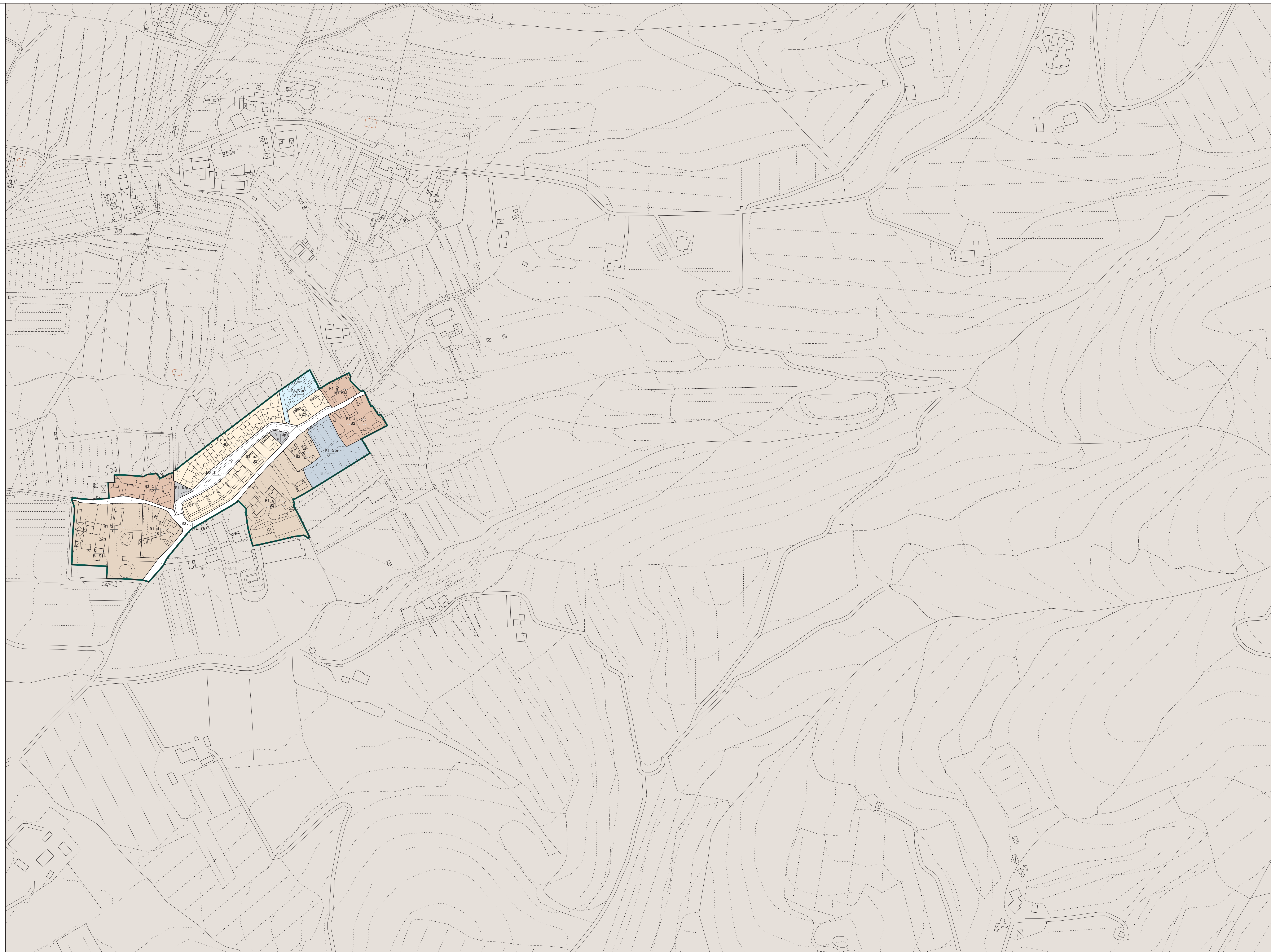
Aggiornamento  
 DCC n. 120 del 25/09/2017

Servizio Pianificazione Urbanistica

Sistema informativo  
 Luca Gentili  
 arch. Stefania Rizzotti



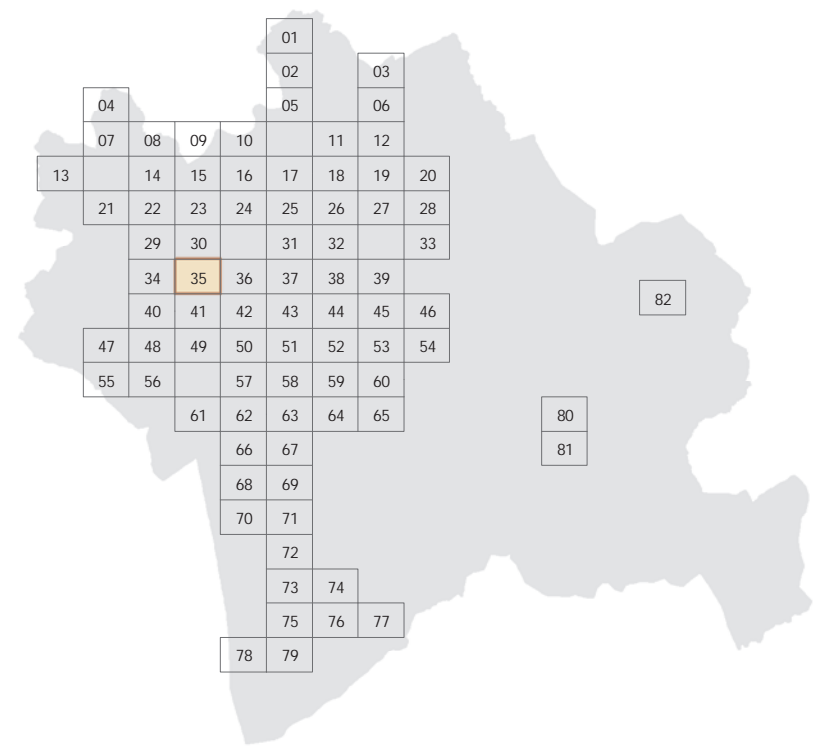
**Piano Regolatore Generale 2003  
 Regolamento Urbanistico**











**35**  
15o10

Usi del suolo e modalità  
di intervento ed attuazione  
Aree urbane

Scala 1:2.000

Adozione:  
D.C.C. n.46 del 06/03/2013

Approvazione:  
D.C.C. n.107 del 23/07/2013

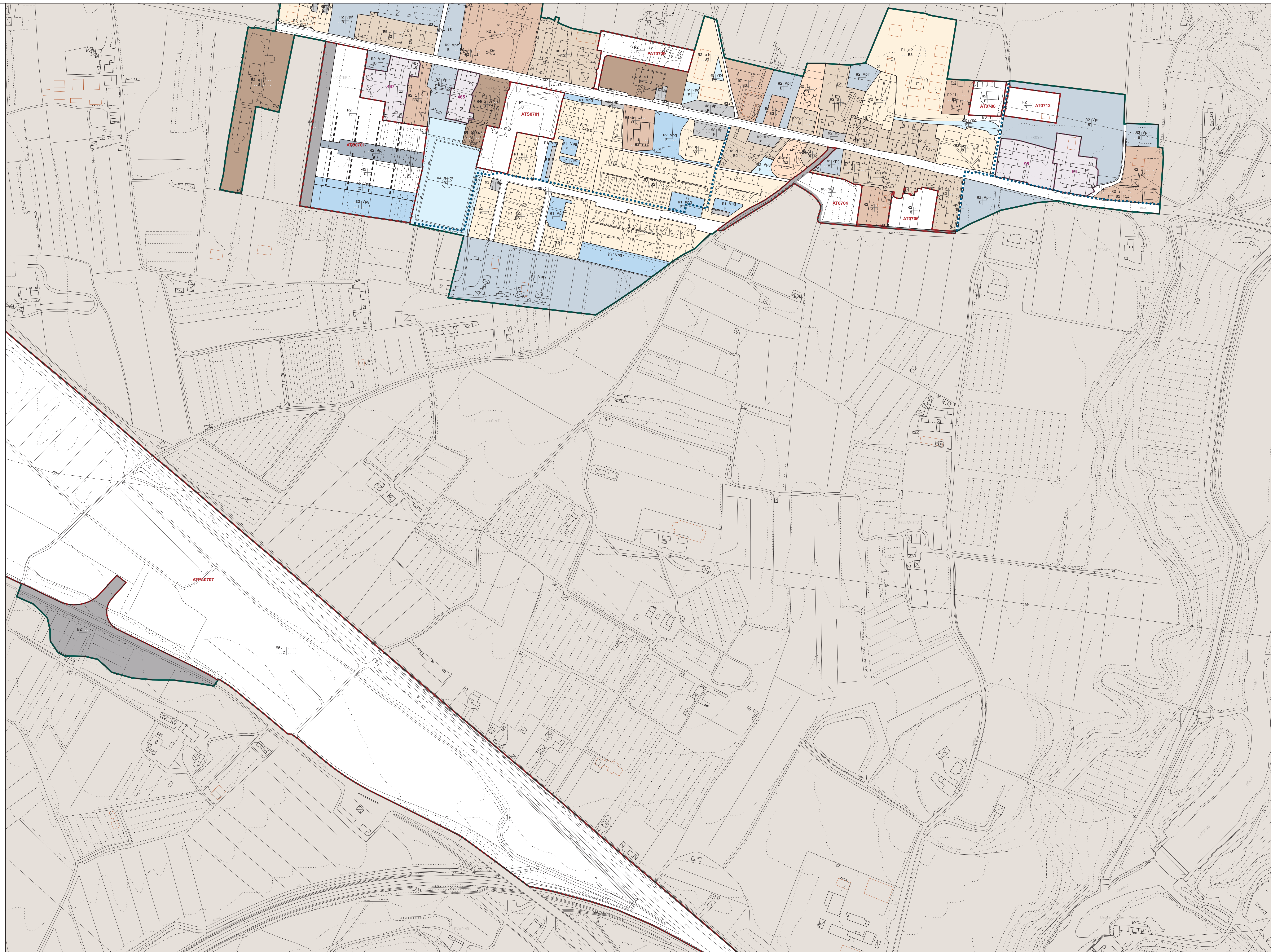
Assessore all'Urbanistica  
Ing. Alessandro Ghirelli

Servizio Pianificazione Urbanistica  
Ing. Alessandro Farne

Aggiornamento  
DCC n. 120 del 25/09/2017

Servizio Pianificazione Urbanistica

Sistema informativo  
Luca Gentili  
arch. Stefania Rizzotti







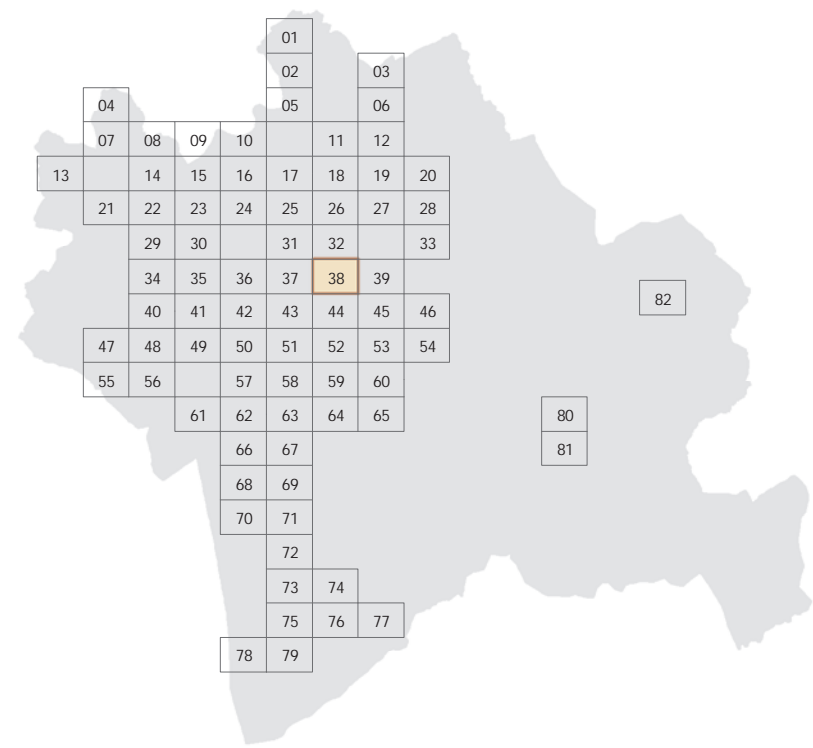






**COMUNE DI AREZZO**

Assessorato Urbanistica, Edilizia, Centro Storico  
Direzione Tecnica / Servizio Pianificazione Urbanistica  
e Governo del Territorio



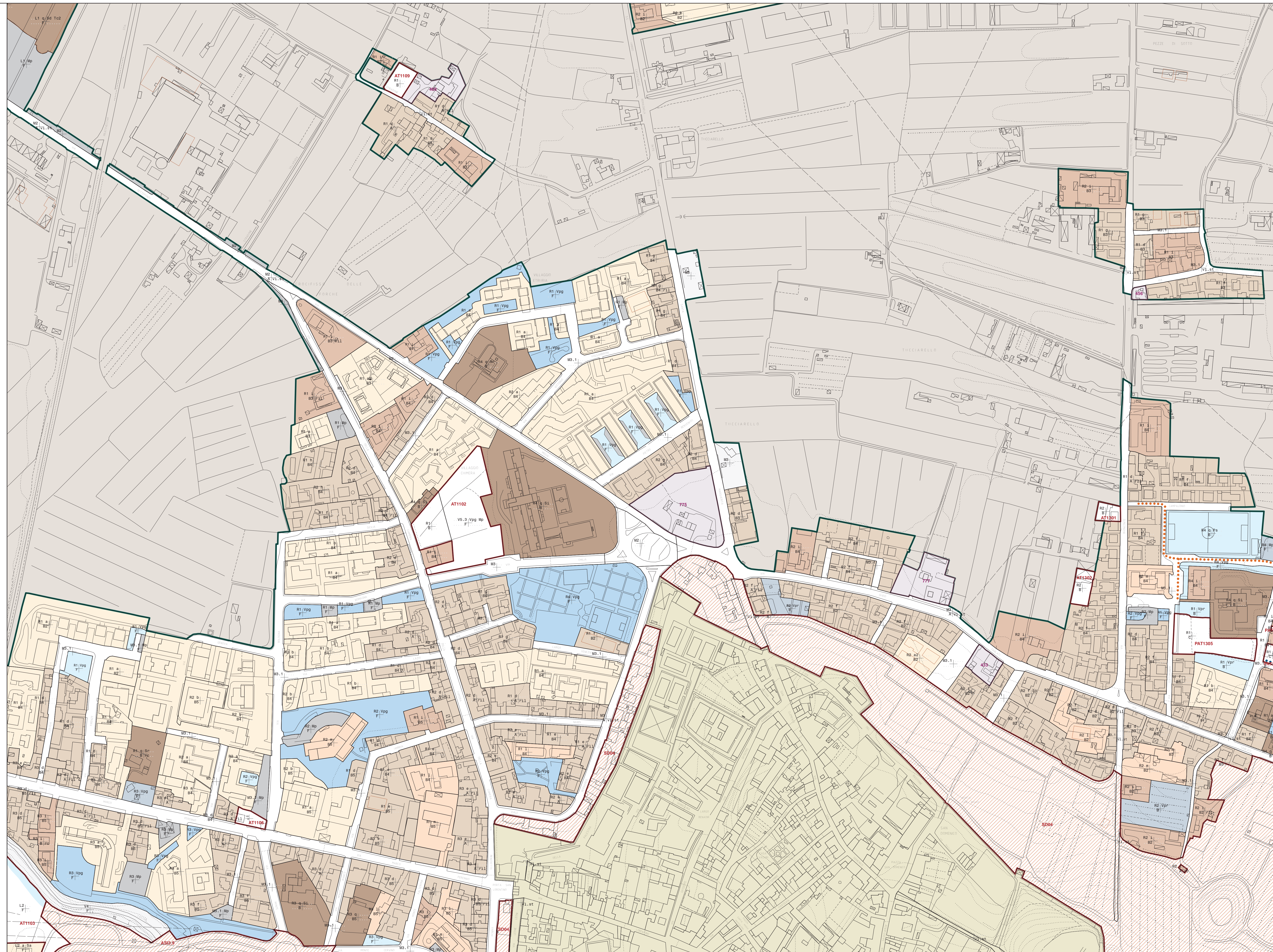
**Usi del suolo e modalità  
di intervento ed attuazione  
Aree urbane**

Adozione:  
D.C.C. n.46 del 06/03/2013

Approvazione:  
D.C.C. n.107 del 23/07/2013

Assessore all'Urbanistica  
Ing. Alessandro Ghinelli

Servizio Pianificazione Urbanistica  
Ing. Alessandro Farne

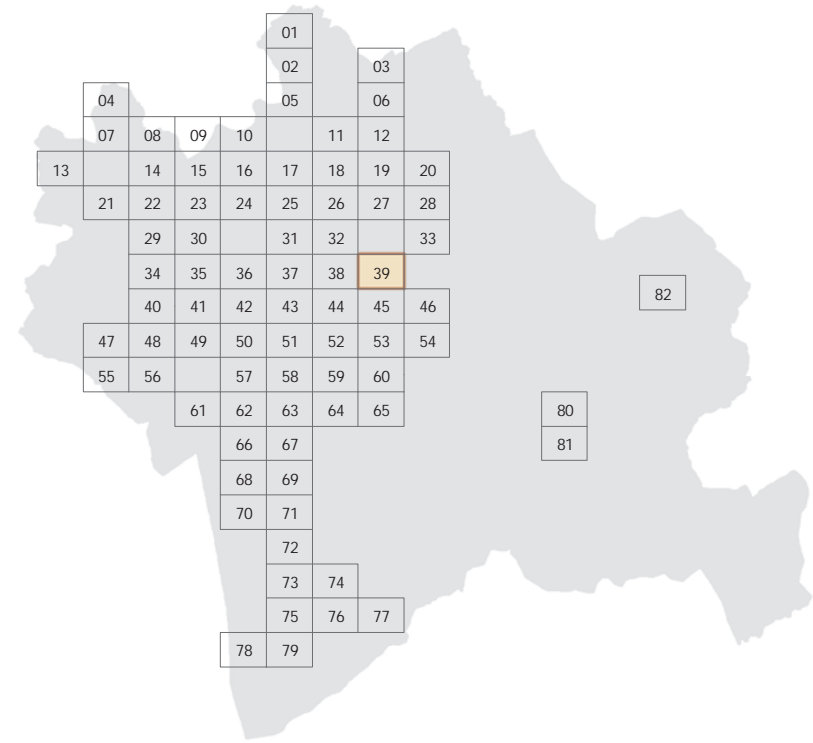






**COMUNE DI AREZZO**  
 Assessorato Urbanistica, Edilizia, Centro Storico  
 Direzione Tecnica / Servizio Pianificazione Urbanistica  
 e Governo del Territorio

**Piano  
 Regolatore  
 Generale  
 2003  
 Regolamento  
 Urbanistico**



**39**  
 15o14

**Usi del suolo e modalità  
 di intervento ed attuazione  
 Aree urbane**

Scala 1:2.000

Adozione:  
 D.C.C. n.46 del 06/03/2013

Approvazione:  
 D.C.C. n.107 del 23/07/2013

Assessore all'Urbanistica  
 Ing. Alessandro Ghirelli

Servizio Pianificazione Urbanistica  
 Ing. Alessandro Farne

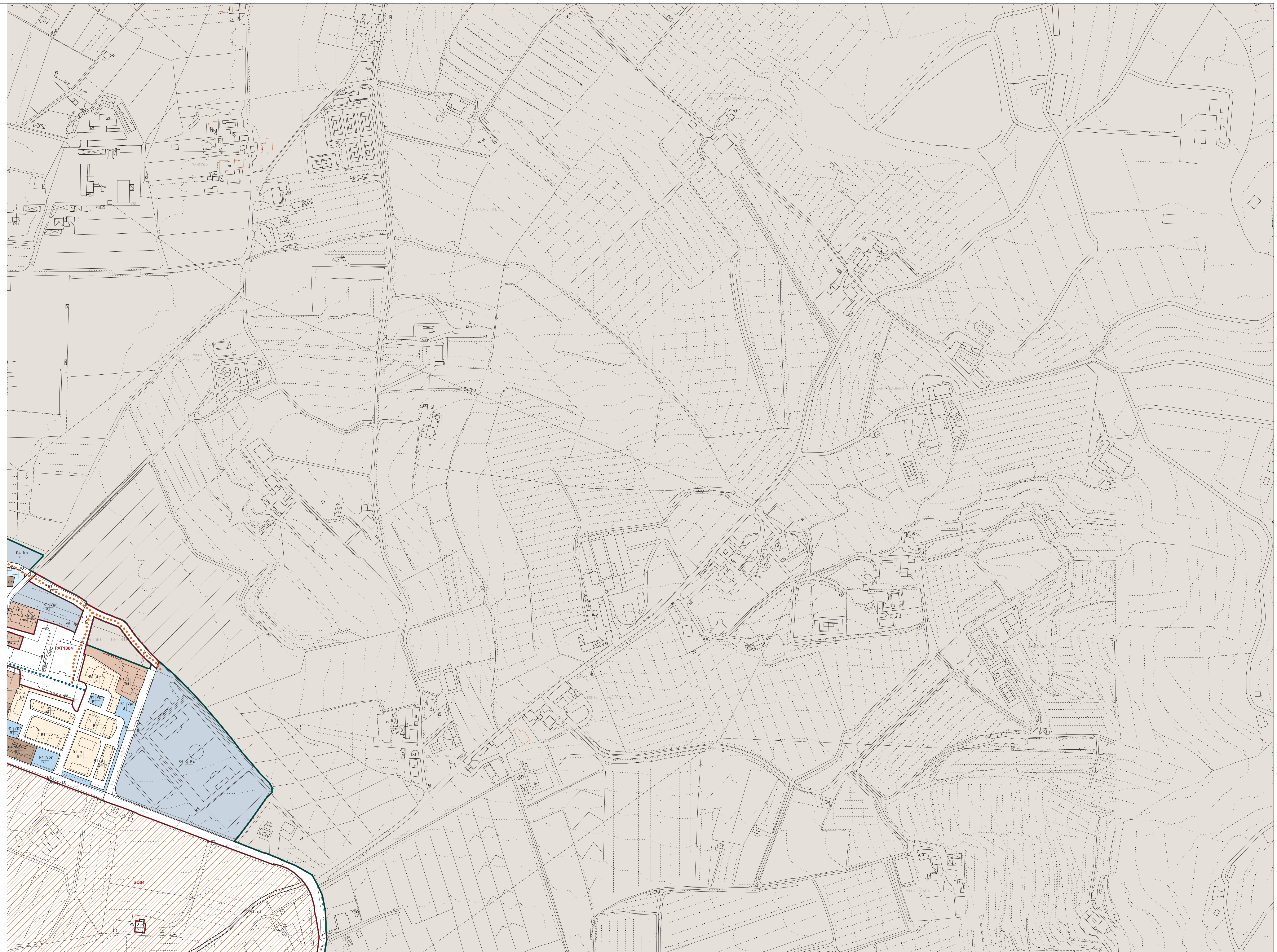
Aggiornamento  
 DCC n. 120 del 25/09/2017

Servizio Pianificazione Urbanistica

Sistema informativo  
 Luca Gentili  
 arch. Stefania Rizzotti



**Piano Regolatore Generale 2003  
 Regolamento Urbanistico**



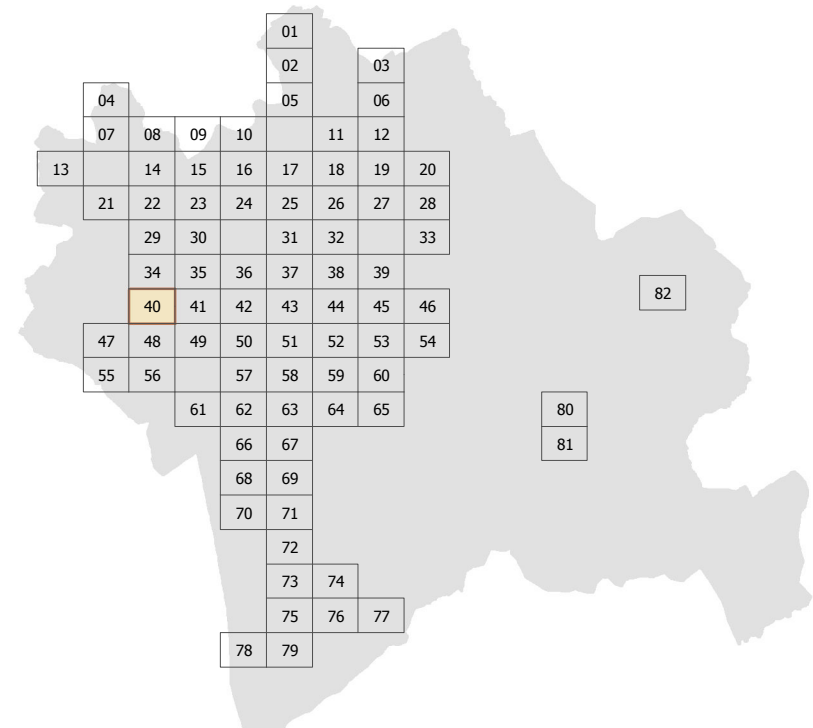




# COMUNE DI AREZZO

Assessorato Urbanistica, Edilizia, Centro Storico  
Direzione Sviluppo Economico  
Servizio Pianificazione Urbanistica

## Piano Regolatore Generale 2003 Regolamento Urbanistico



# 40 15o17

### Usi del suolo e modalità di intervento ed attuazione Aree urbane

Scala 1:2.000

Adozione:  
D.C.C. n.46 del 06/03/2013

Approvazione:  
D.C.C. n.107 del 23/07/2013

Sindaco  
avv. Giuseppe Fanfani

Direzione Sviluppo Economico  
arch. Fabrizio Beoni

Assessore all'Urbanistica  
Stefano Gasperini

Servizio Pianificazione Urbanistica  
arch. Roberto Calussi

VAR\_U\_2012\_17

Servizio Pianificazione Urbanistica  
arch. Roberto Calussi  
arch. Omero Angeli  
geom. Valentina Mazzoni  
Franco Mollicchi  
dott. Vincenzo Oliva  
arch. Laura Pagliai  
arch. Antonio Persachino  
arch. Laura Rogliani  
Fiorenza Verdelli

Garante della Comunicazione  
dott.ssa Cecilia Agostini

Sistema informativo  
Luca Gentili  
arch. Stefania Rizzotti



## Piano Regolatore Generale 2003 Regolamento Urbanistico

