



COMUNE DI AREZZO
Assessorato Urbanistica, Edilizia, Centro Storico
Direzione Servizi per il Territorio
Ufficio Pianificazione Urbanistica

**Piano
Regolatore
Generale
2003**

**Regolamento
Urbanistico**

**Usi del suolo e modalità
di intervento ed attuazione:**

**Dettaglio vincoli preordinati
all'esproprio apposti sul RU**

PRG

ID:

RU_ESP

Adozione:

D.C.C. 181 del 07/11/2009

Approvazione:

D.C.C. 43 del 23/03/2011

VOL.

Il Sindaco
avv. Giuseppe Fanfani

L'Assessore
Stefano Gasperini

Direttore Servizi per il Territorio
arch. Fabrizio Beoni

Il Responsabile del Procedimento
arch. Marco Carletti

Direttore Ufficio Edilizia
arch. Roberto Calussi

Il Coordinatore
arch. Antonio Mugnai

I Geologi
geol. Fabio Poggi
geol. Massimiliano Rossi

Coredattore del Regolamento Urbanistico
arch. Stefania Rizzotti

Gruppo di Progettazione "Ufficio di Piano"
Coordinatore
arch. Omero Angeli

Collaboratori

arch. Claudia Bresciani, arch. Ilaria Chiosi
arch. Jacopo Corsi, arch. Monica Gnaldi, arch. Elisa Prospero, arch. Giulio Romano

dott.ssa Marzia Gioni, geom. Valentina Mazzoni, Franco Mollicchi, dott. Vincenzo Oliva,
arch. Laura Pagliai, arch. Laura Rogialli, Fiorenza Verdelli

geom. Luca Andrei, geom. Danilo Badini, ing. Paolo Berlingozzi,
ing. Roberto Bernardini, arch. Paola Bucci, geom. Adria Buricchi, ing. Paolo Frescucci,
geom. Giovanni Galli, arch. Francesca Ghiandai, geom. Barbara Marini,
arch. Antonio Persechino, geom. Gianna Pezzuoli, , arch. Antonella Sangalli,
geom. Andrea Scartoni, arch. Enrico Tirabosco, geom. Beatrice Zuccherelli

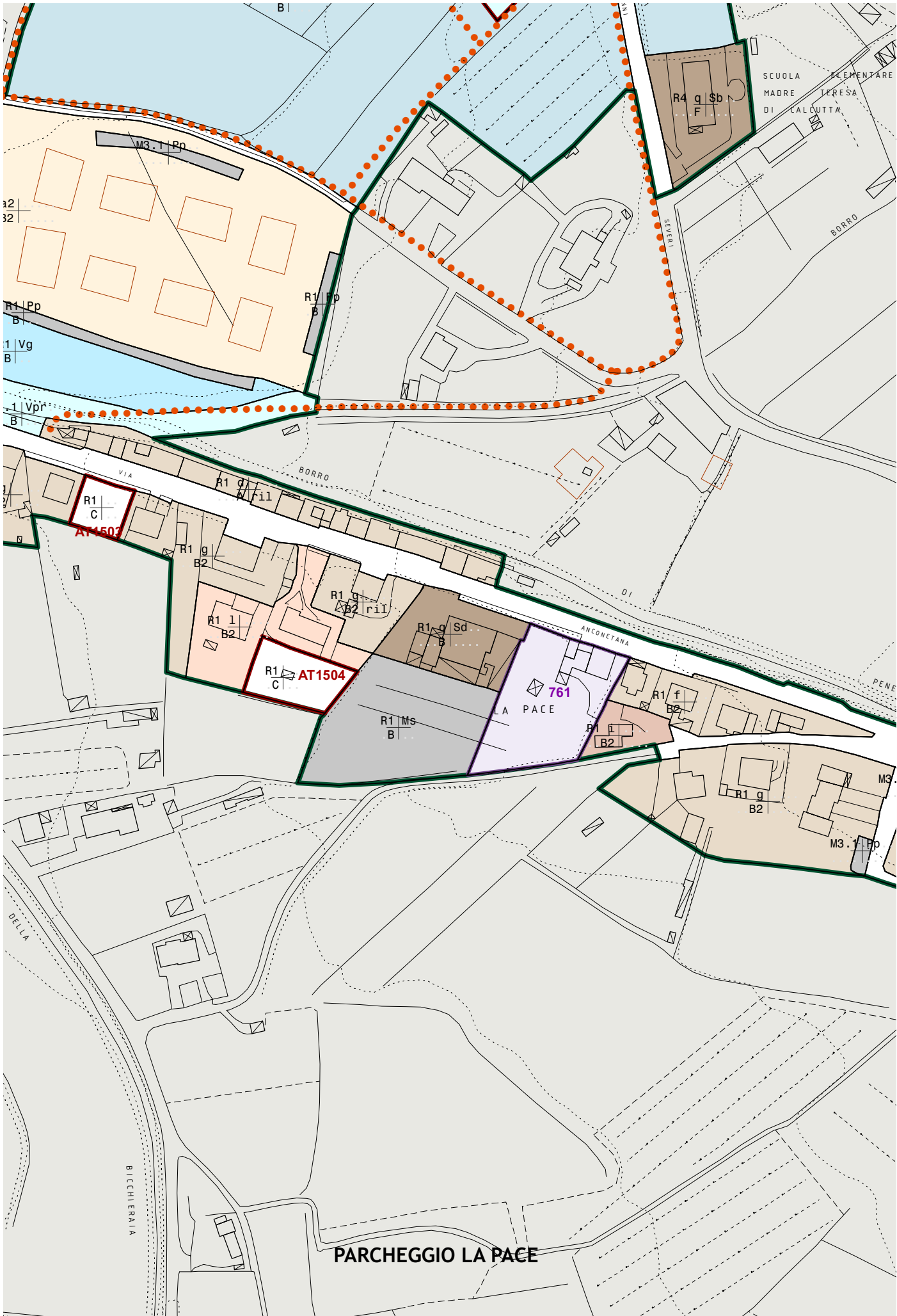
Garante dell'informazione
dott.ssa Cecilia Agostini

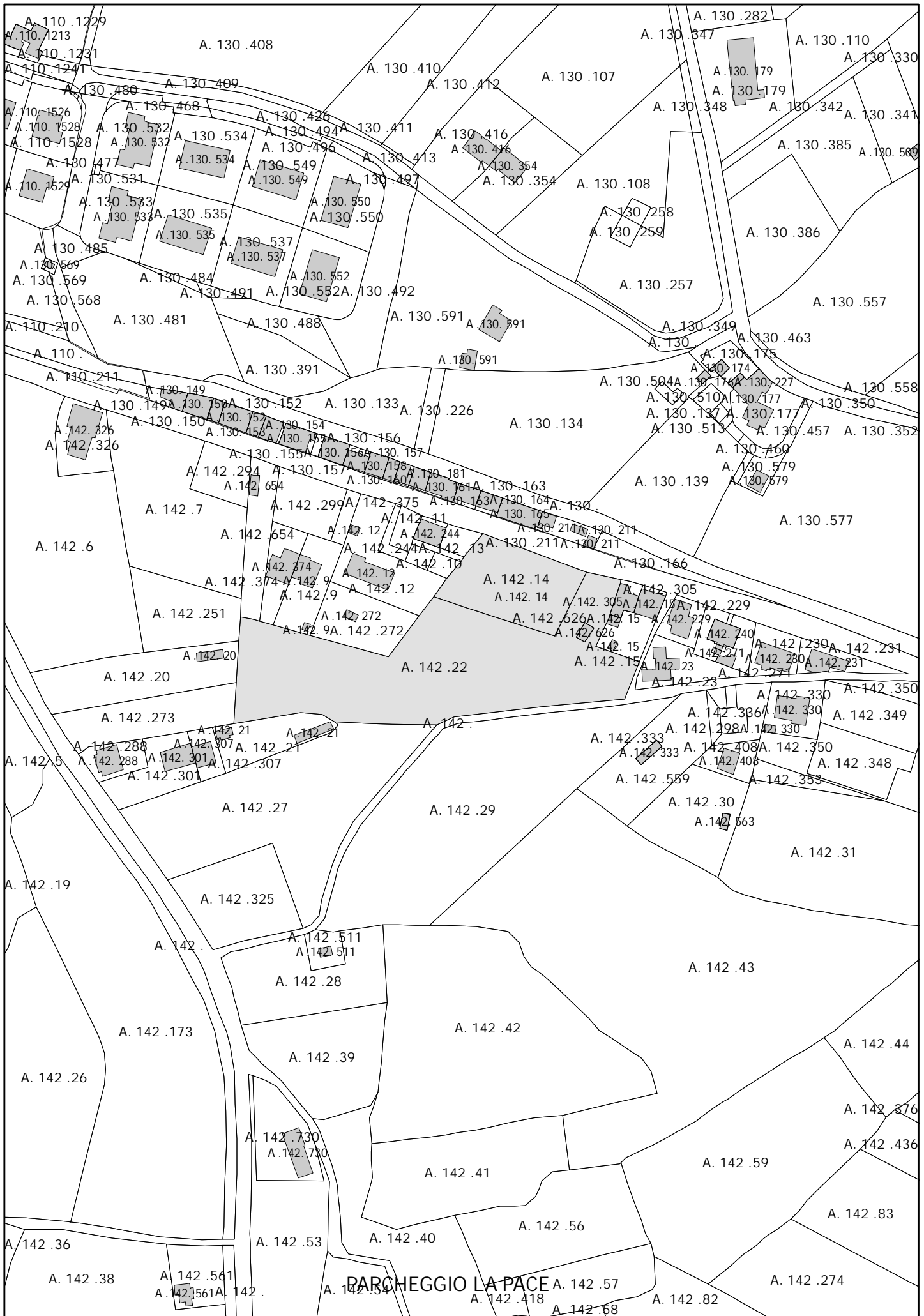
Consulenti del Regolamento Urbanistico

Sistema Informativo
Luca Gentili

Fattibilità Economica
urb. Daniele Rallo

PARCHEGGIO LA PACE





PARCHEGGIO LA PACE

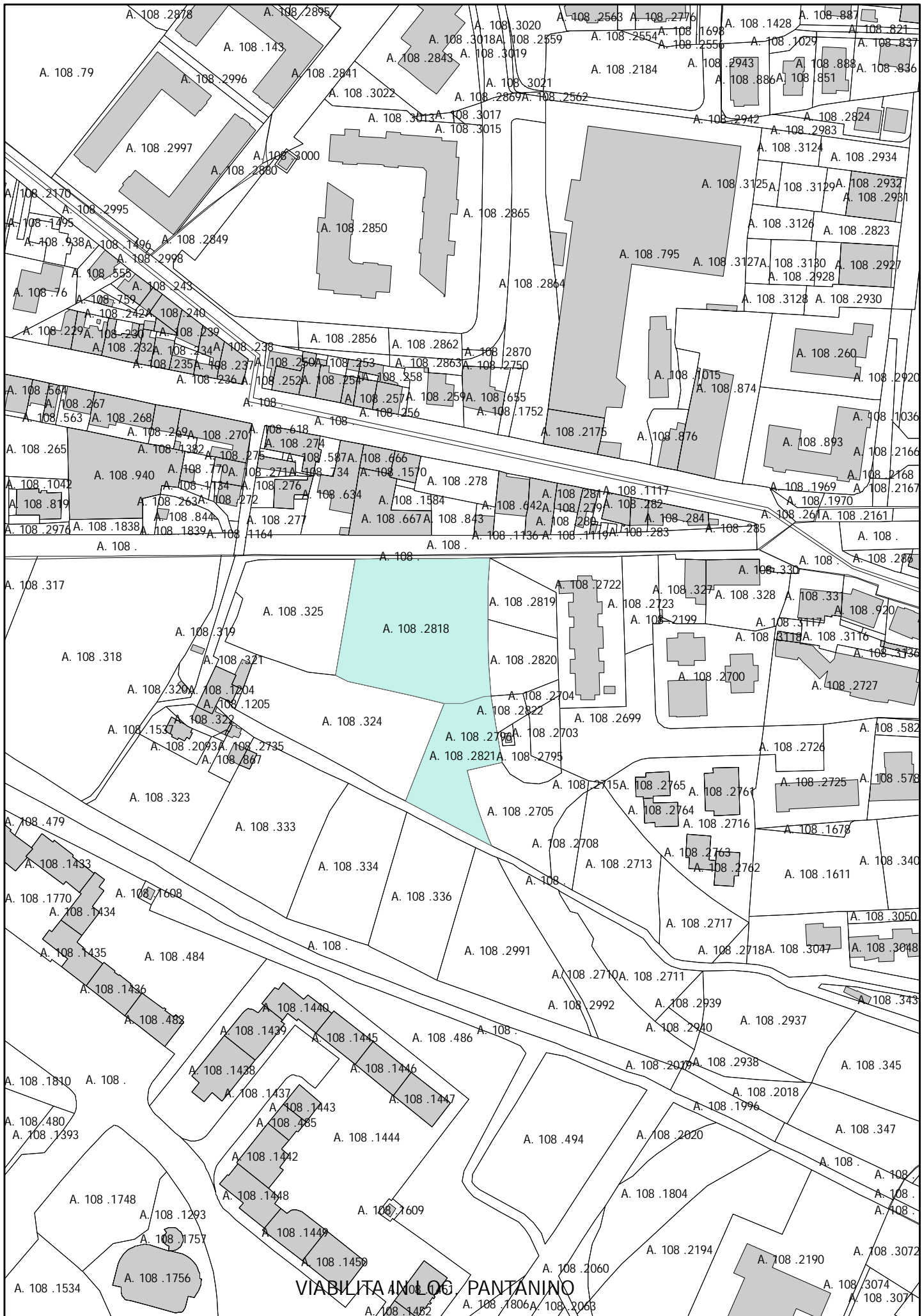
PARCHEGGIO LA PACE

REALIZZAZIONE PARCHEGGIO DEL CENTRO DI AGGREGAZIONE IN LOC. LA PACE

A	142	22
---	-----	----

A	142	14
---	-----	----

NUOVA VIABILITA' IN LOC. PANTANINO



VIABILITÀ IN LOG. PANTANINO

A. 108.1452 A. 108.1806A. 108.2063

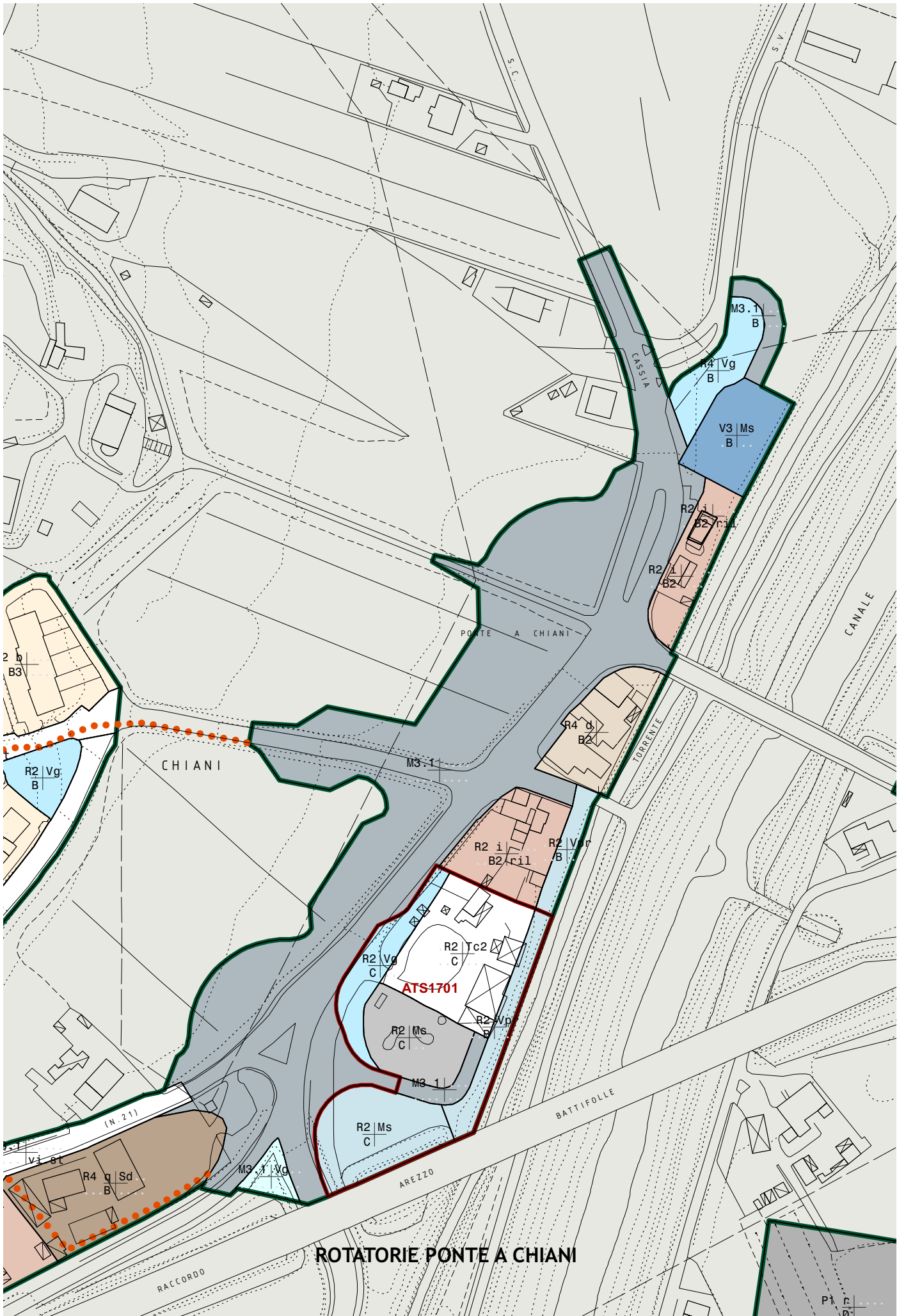
NUOVA VIABILITA' IN LOC. PANTANINO

PROLUNGAMENTO VIA CAGLI VERSO VIA ANCONETANA IN LOC. PANTANINO

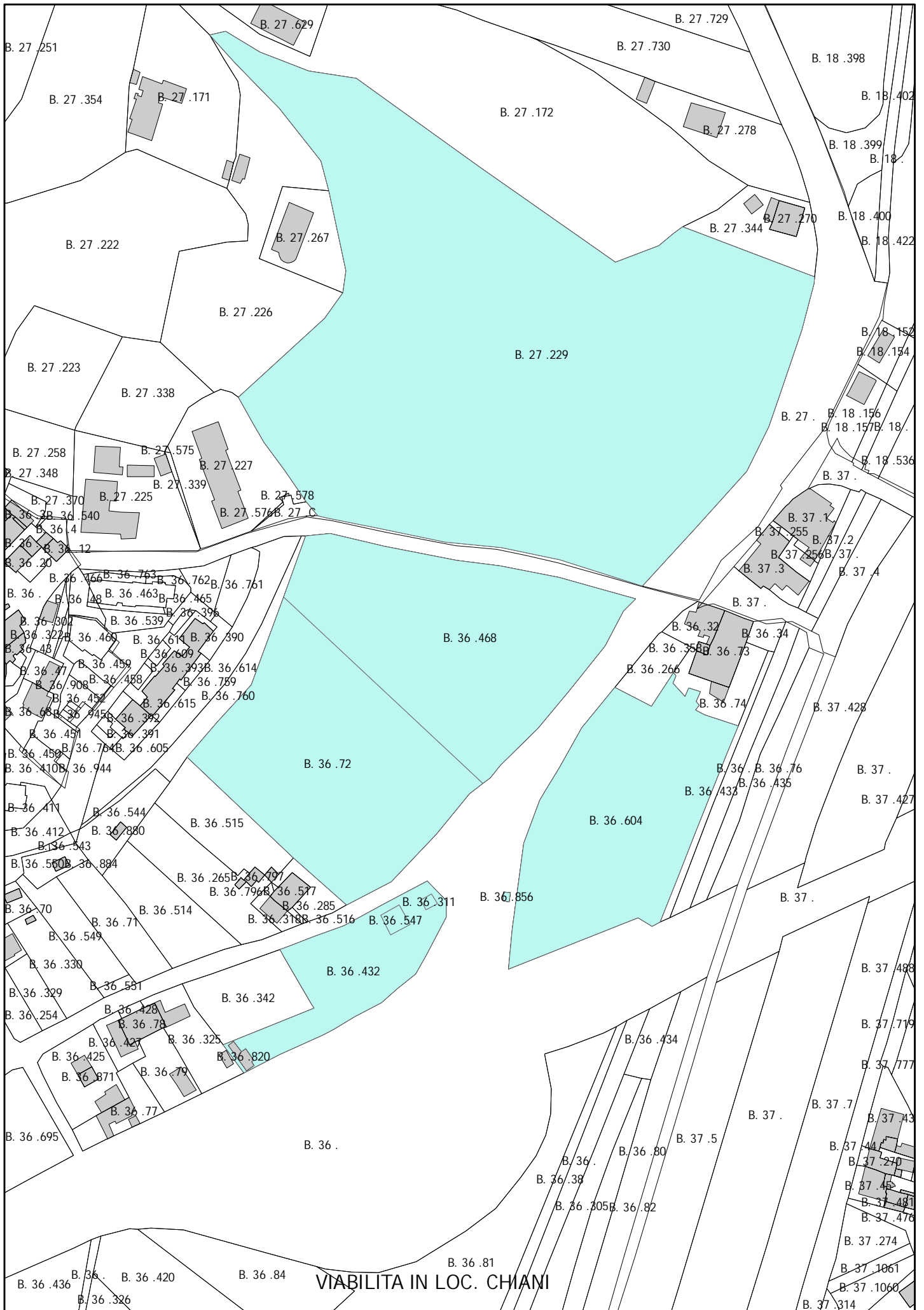
A	108	2821
---	-----	------

A	108	2818
---	-----	------

ROTATORIE PONTE A CHIANI



ROTATORIE PONTE A CHIANI

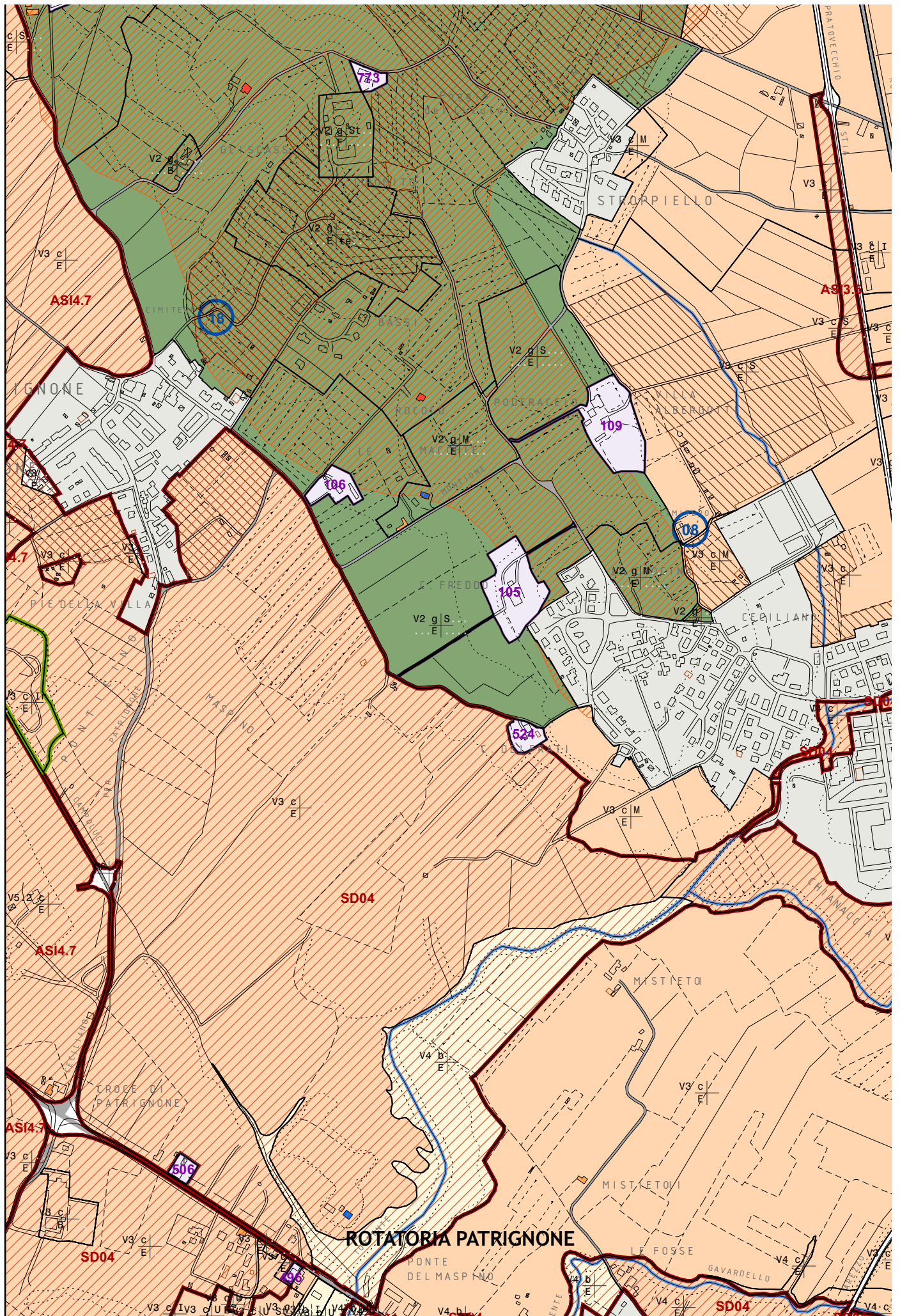


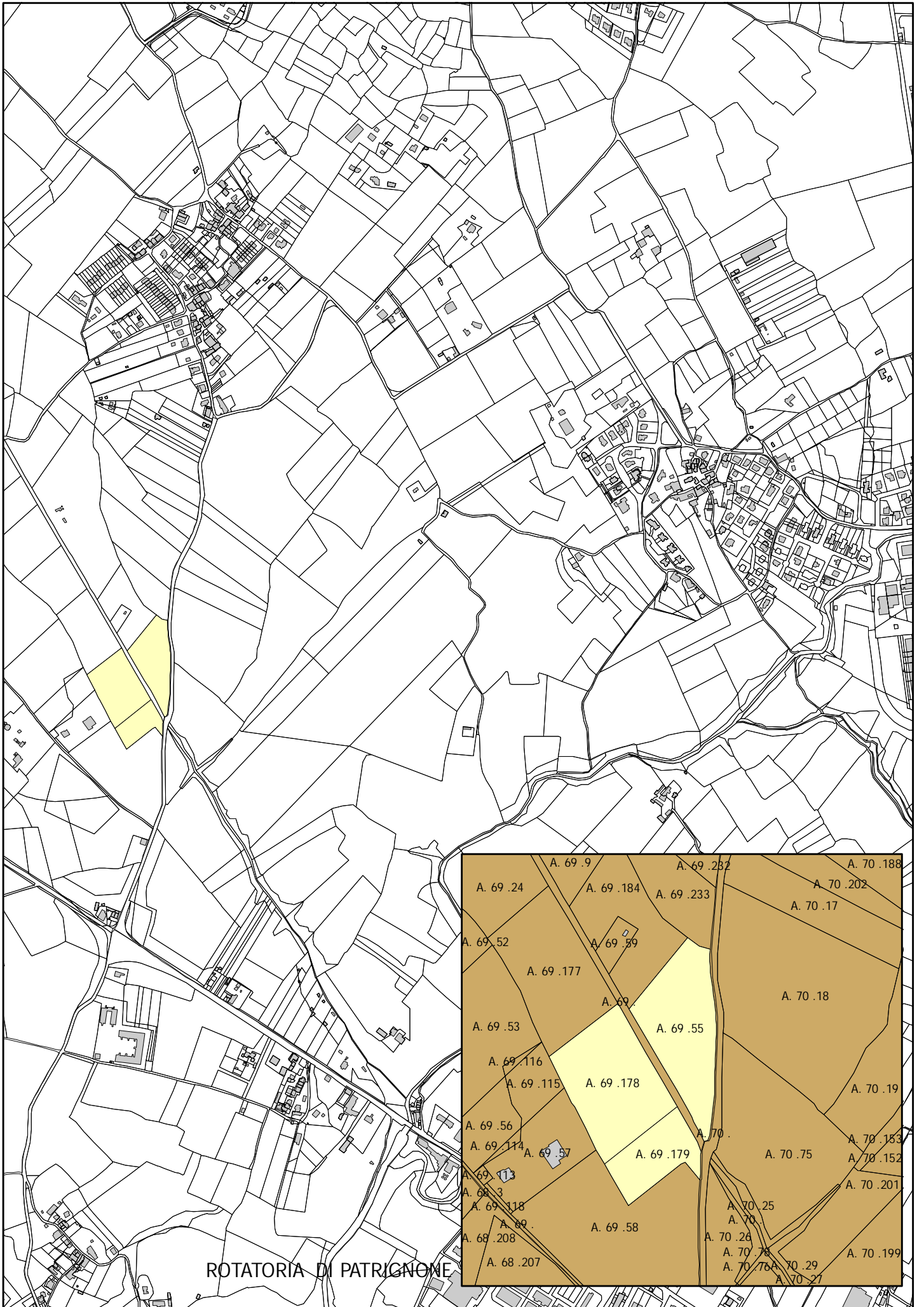
ROTATORIE PONTE A CHIANI

ROTATORIE SULLA S.P. DI PESCAIOLA IN LOC. PONTE A CHIANI

	B	36	856
	B	36	604
	B	36	547
	B	36	468
	B	36	432
	B	36	311
	B	36	72
	B	27	229

ROTATORIA DI PATRIGNONE



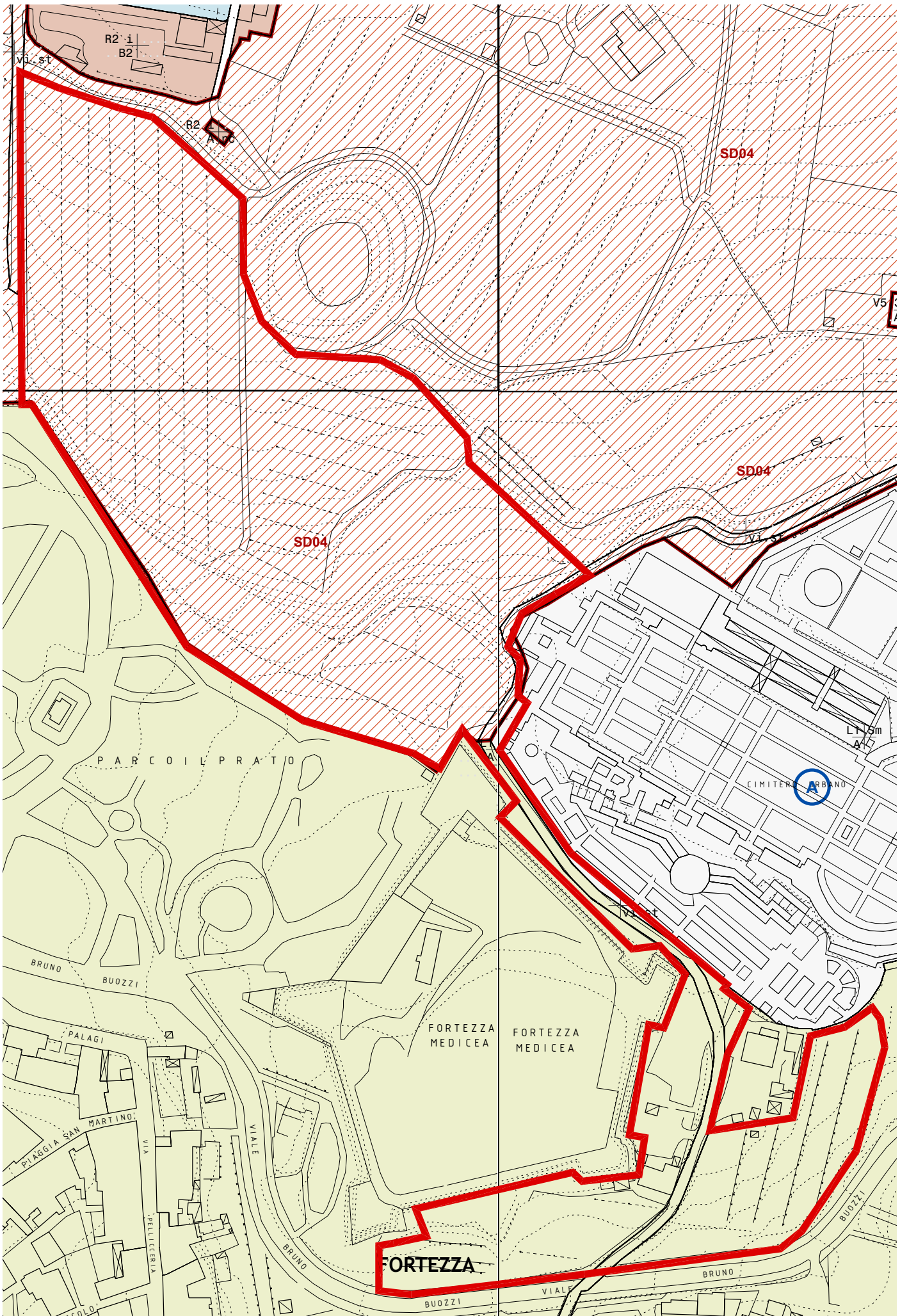


ROTATORIA PATRIGNONE

ROTATORIA SULLA S.C. DI CAMPOLUCI IN LOC. PATRIGNONE

	A	69	179
	A	69	178
	A	69	55

SISTEMAZIONE ESTERNA FORTEZZA MEDICEA

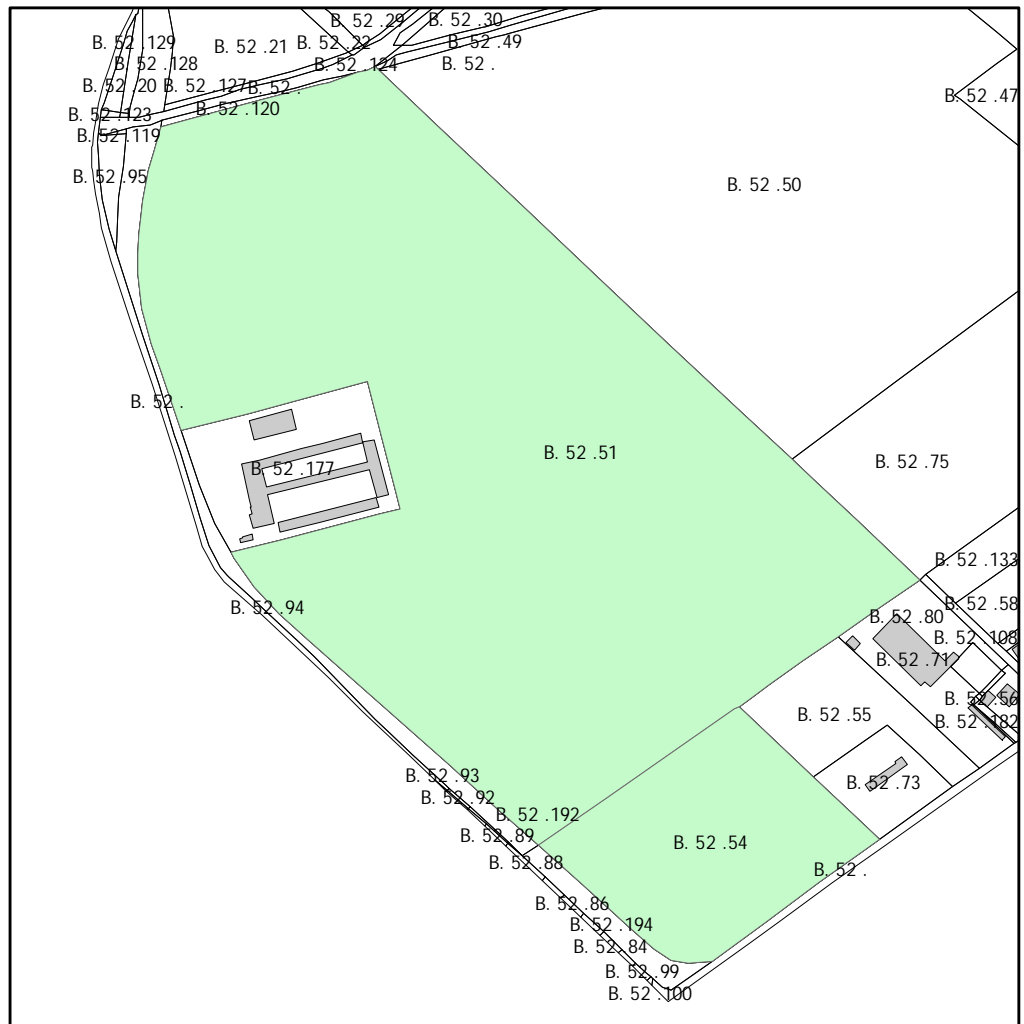


FORTEZZA

SISTEMAZIONE AREE E PERCORSI ESTERNI ALLA FORTEZZA MEDICEA

	A	107	811
	A	107	649
	A	107	270
	A	107	260
	A	107	259
	A	107	253
	A	107	252
	A	107	178
	A	107	175
	A	107	172
	A	107	171
	A	107	116
	A	107	115
	A	107	114

ROTATORIA IN LOC. PIEVE AL TOPPO



ROTATORIA DI PIEVE AL TOPPO

ROTATORIA IN LOC. PIEVE AL TOPPO

ROTATORIA IN LOC. PIEVE AL TOPPO

B	52	54
---	----	----

B	52	51
---	----	----

CIMITERO BAGNORO

Comune di Arezzo

Siti cimiteriali

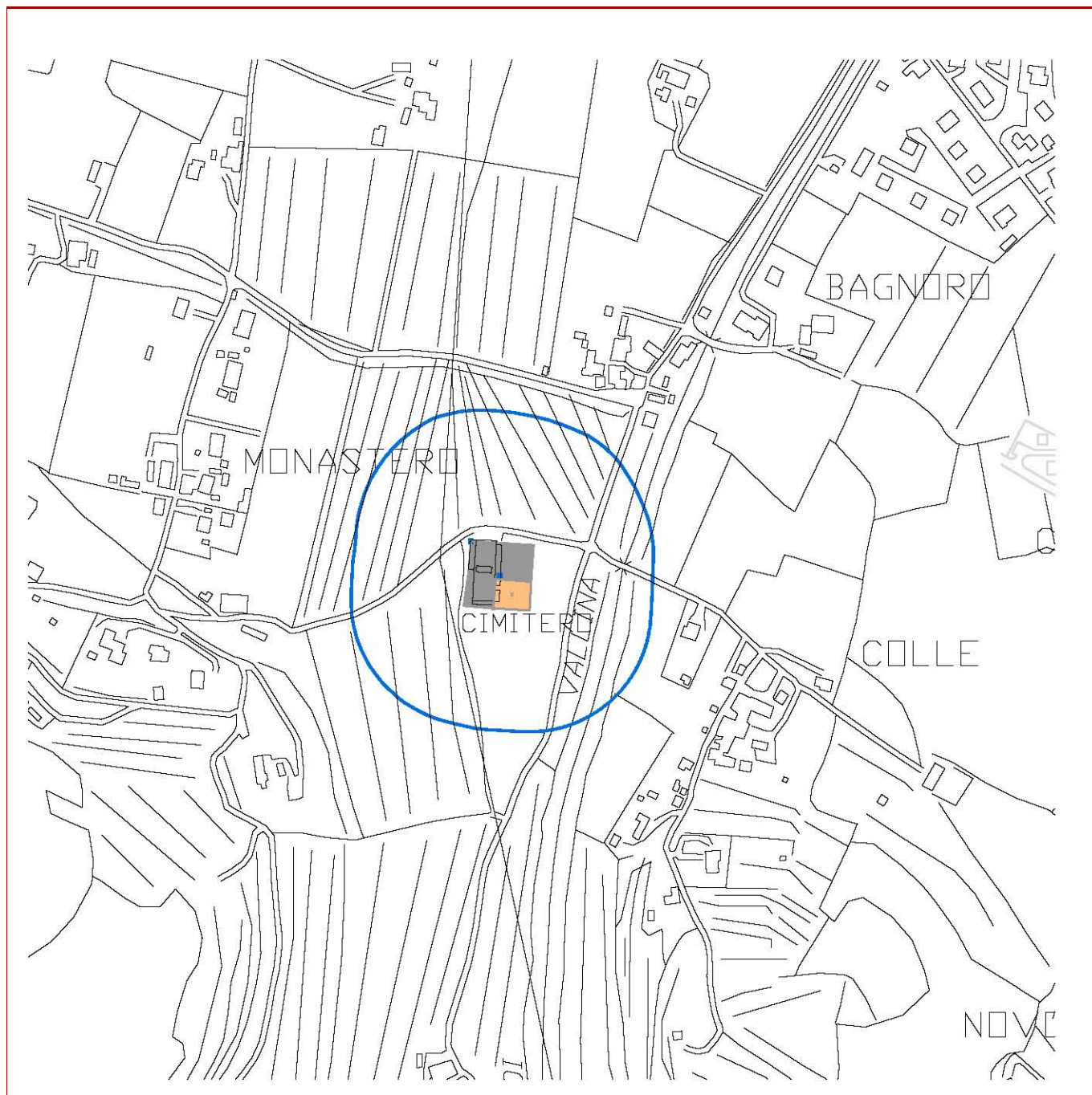
04

SCHEDA: 04

DENOMINAZIONE CIMITERO: **BAGNORO**

UTOE: 26 Santa Firmina

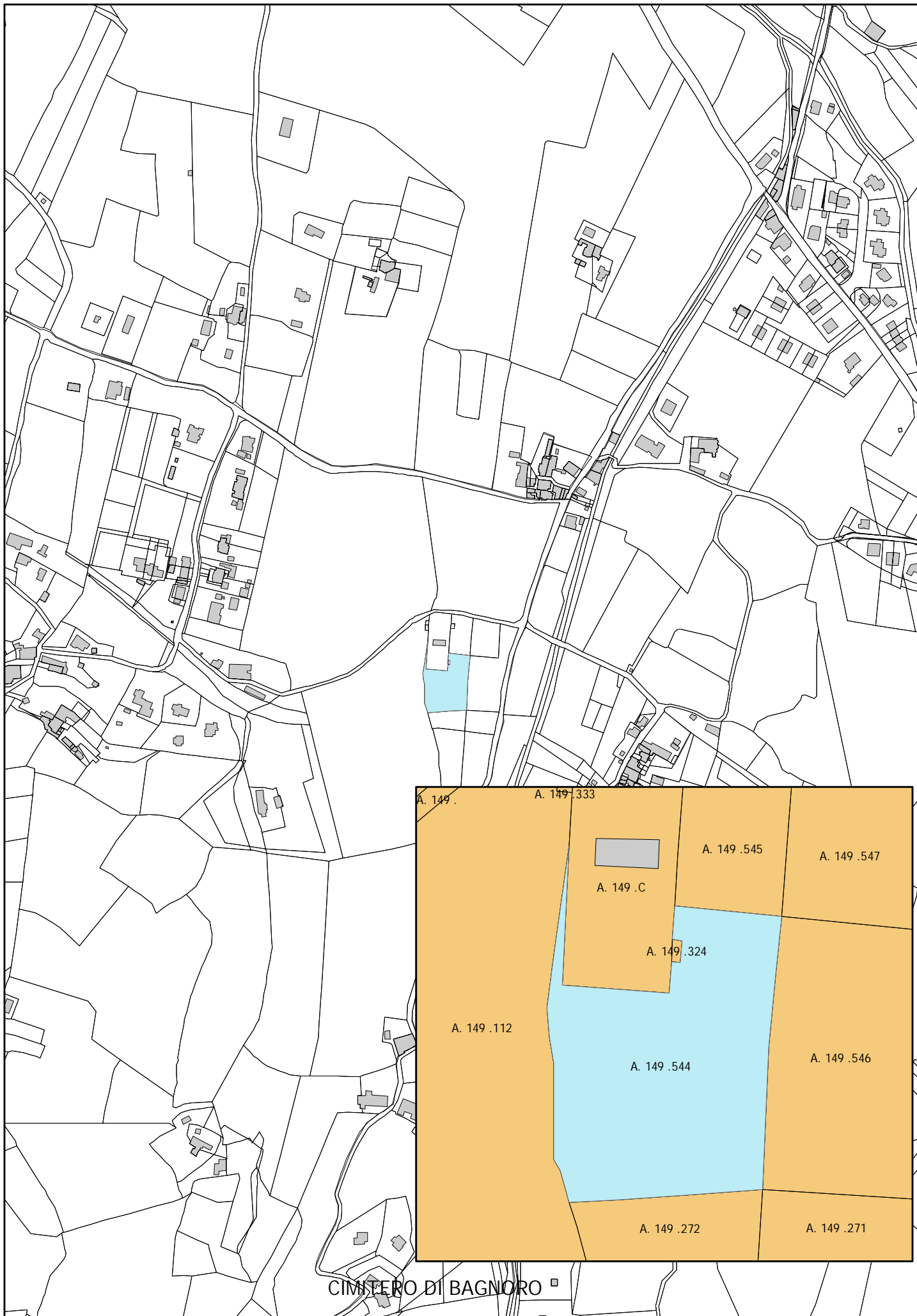
RIF_PROG: 01_CIM_S.FIRMINA



scala 1:5000

PREVISIONE DI AMPLIAMENTO





CIMITERO BAGNORO

AMPLIAMENTO DEL CIMITERO DI BAGNORO

A 149 544

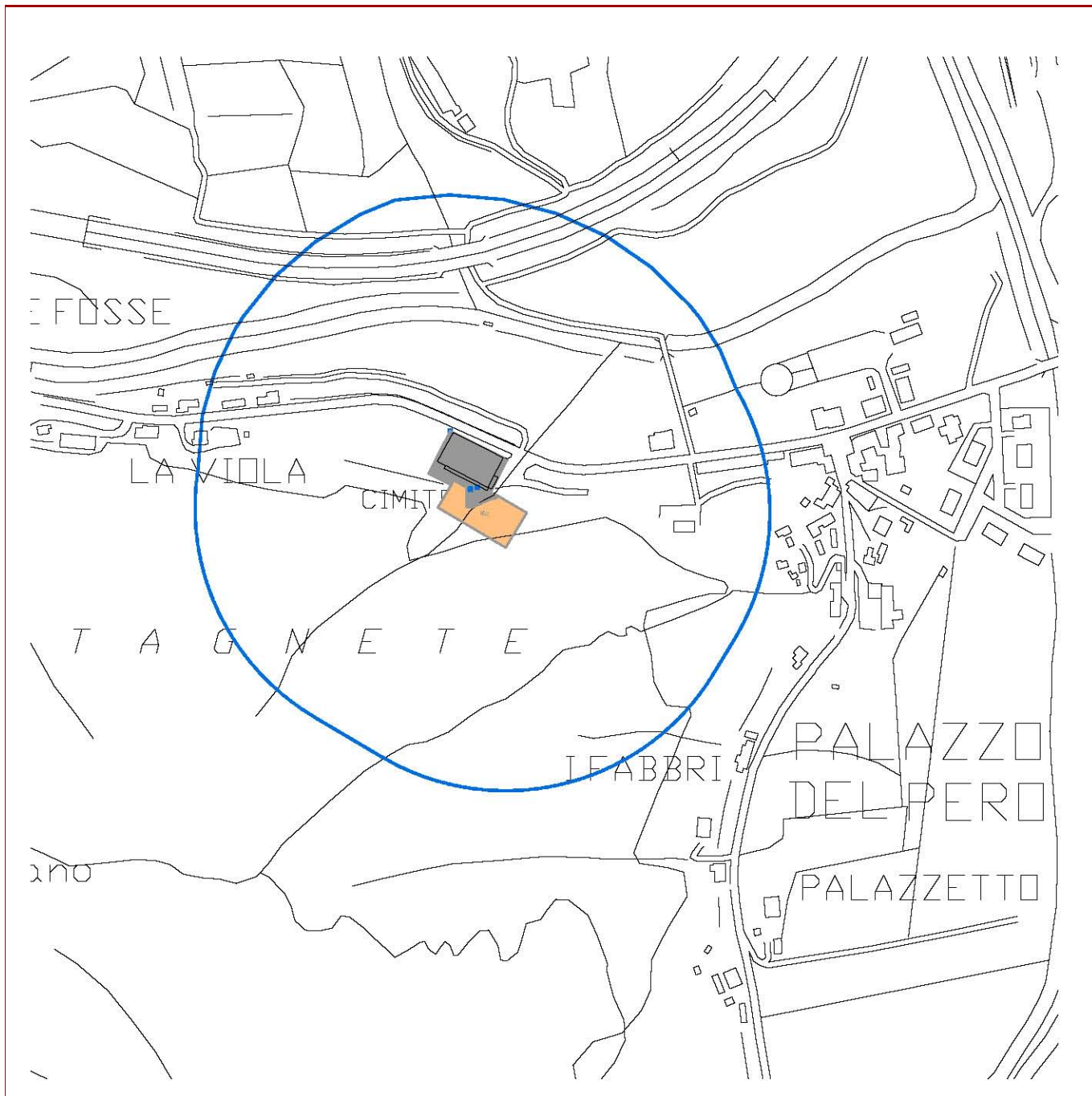
CIMITERO PALAZZO DEL PERO

SCHEDA: 17

DENOMINAZIONE CIMITERO: **PALAZZO DEL PERO**

UTOE: 33 Palazzo del Pero

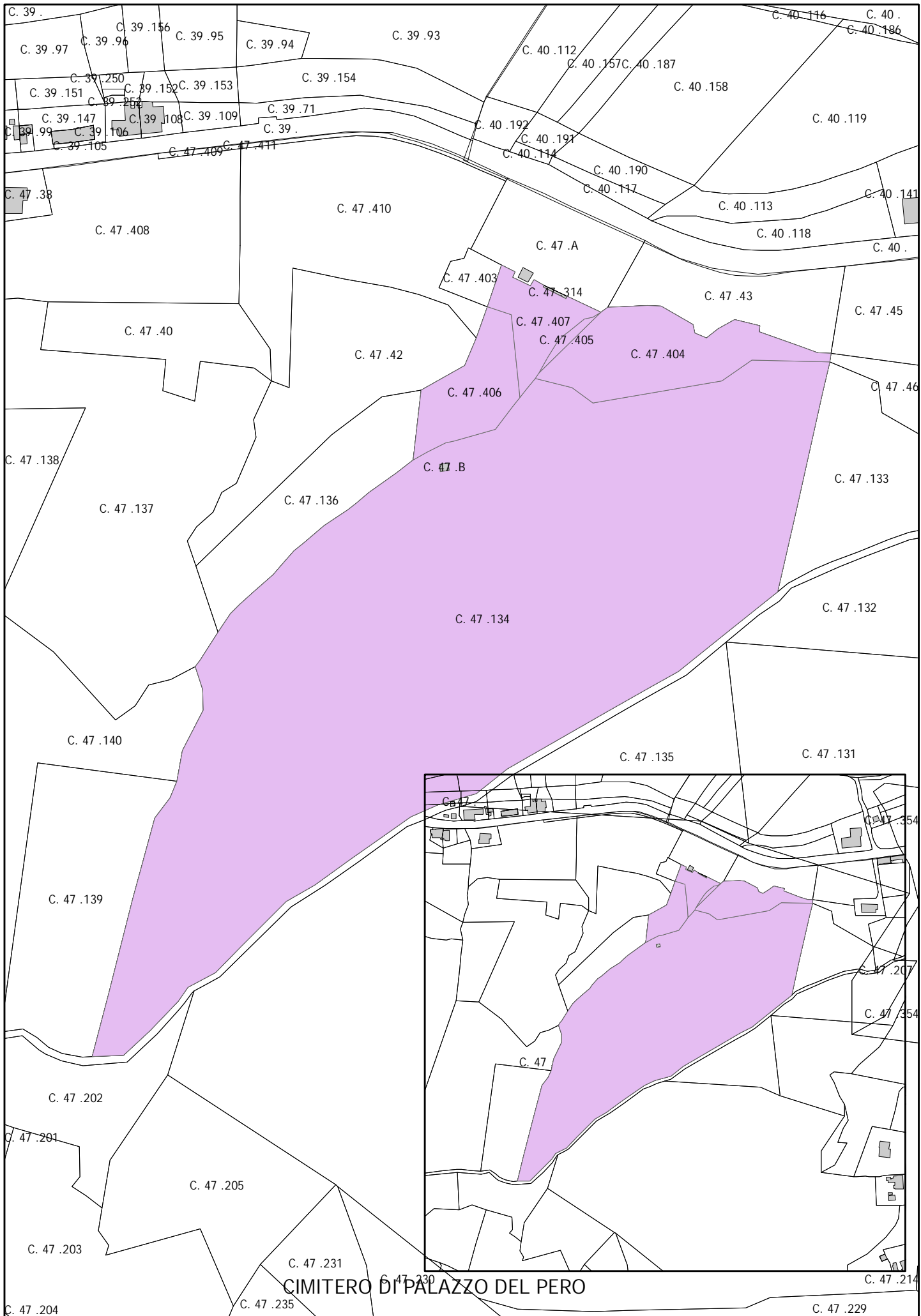
RIF_PROG: 18_CIM_PALAZZO DEL PERO



scala 1:500

PREVISIONE DI AMPLIAMENTO





CIMITERO DI PALAZZO DEL PERO

CIMITERO PALAZZO DEL PERO

AMPLIAMENTO DEL CIMITERO DI PALAZZO DEL PERO

	C	47	407
	C	47	406
	C	47	405
	C	47	404
	C	47	134

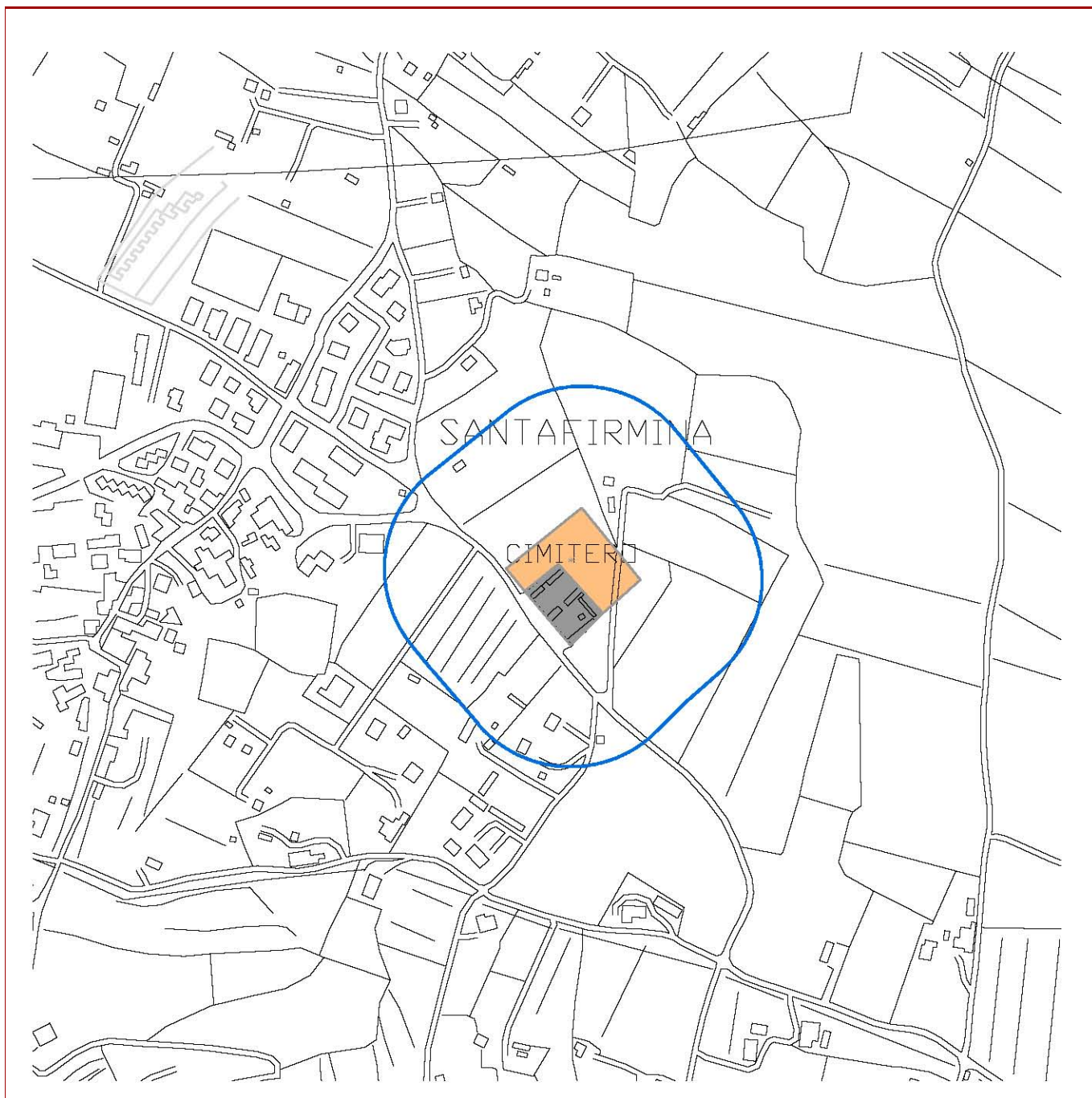
CIMITERO SANTA FIRMINA

SCHEDA: 34

DENOMINAZIONE CIMITERO: **SANTA FIRMINA**

UTOE: 26 Santa Firmina

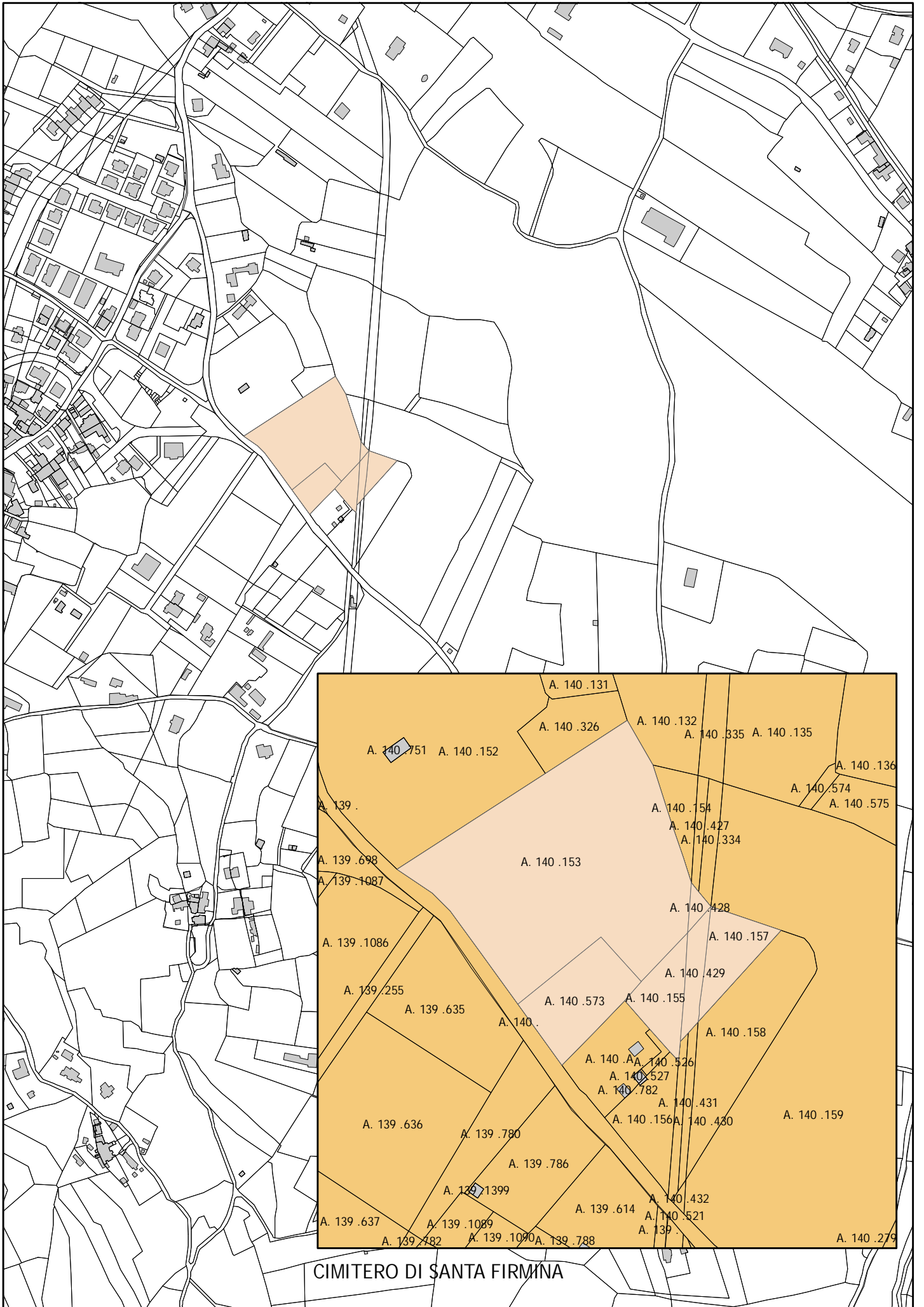
RIF_PROG: 01_CIM_S.FIRMINA



scala 1:500

PREVISIONE DI AMPLIAMENTO





CIMITERO SANTA FIRMINA

AMPLIAMENTO DEL CIMITERO DI SANTA FIRMINA

	A	140	573
	A	140	429
	A	140	428
	A	140	157
	A	140	155
	A	140	153

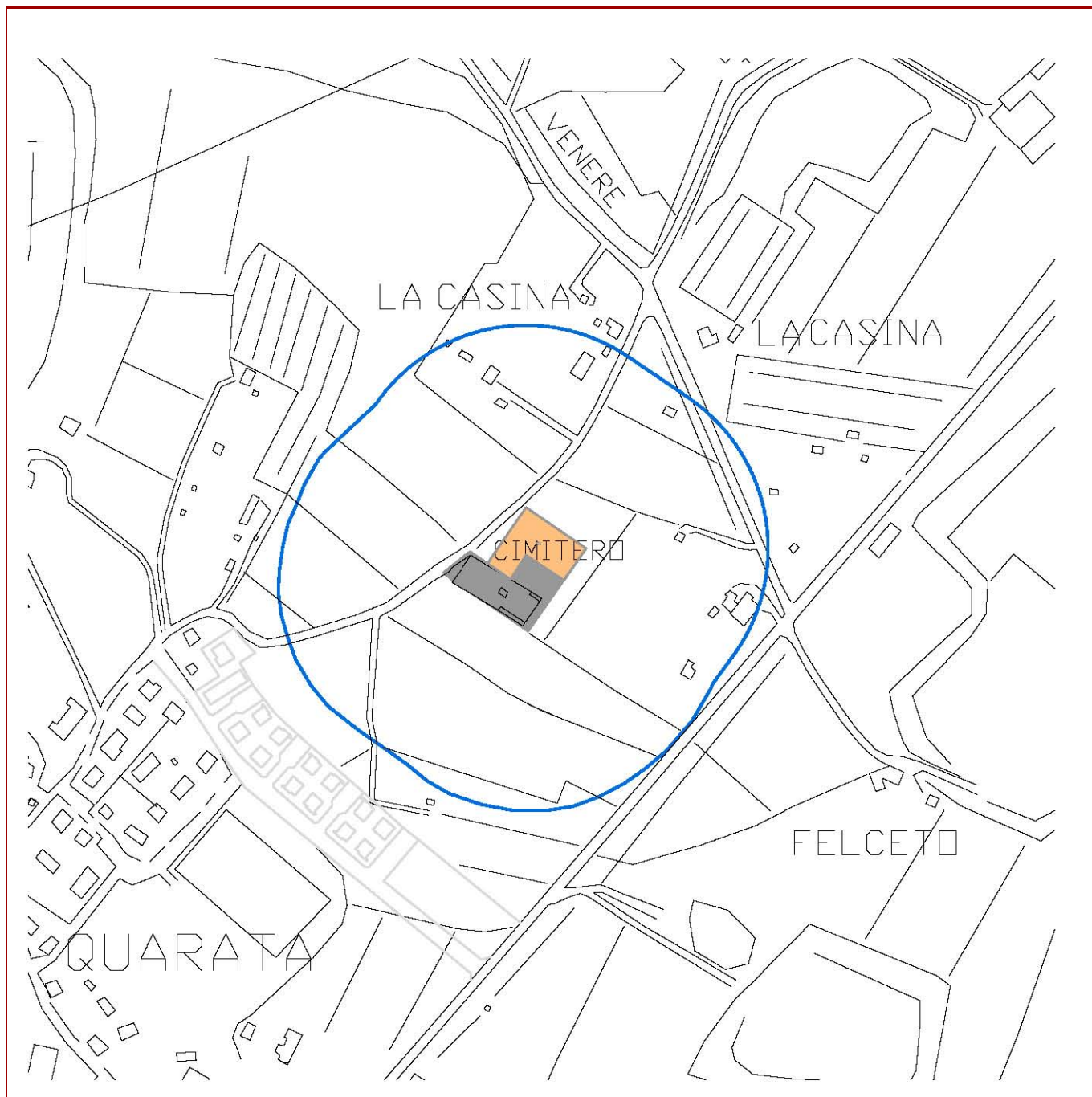
CIMITERO QUARATA

SCHEDA: 26

DENOMINAZIONE CIMITERO: **QUARATA**

UTOE: 03 Quarata

RIF_PROG: 17_CIM_QUARATA



scala 1:500

PREVISIONE DI AMPLIAMENTO



CIMITERO QUARATA

AMPLIAMENTO DEL CIMITERO DI QUARATA

	A	34	607
	A	34	606
	A	34	605
	A	34	604

CIMITERO CECILIANO

Comune di Arezzo

Siti cimiteriali

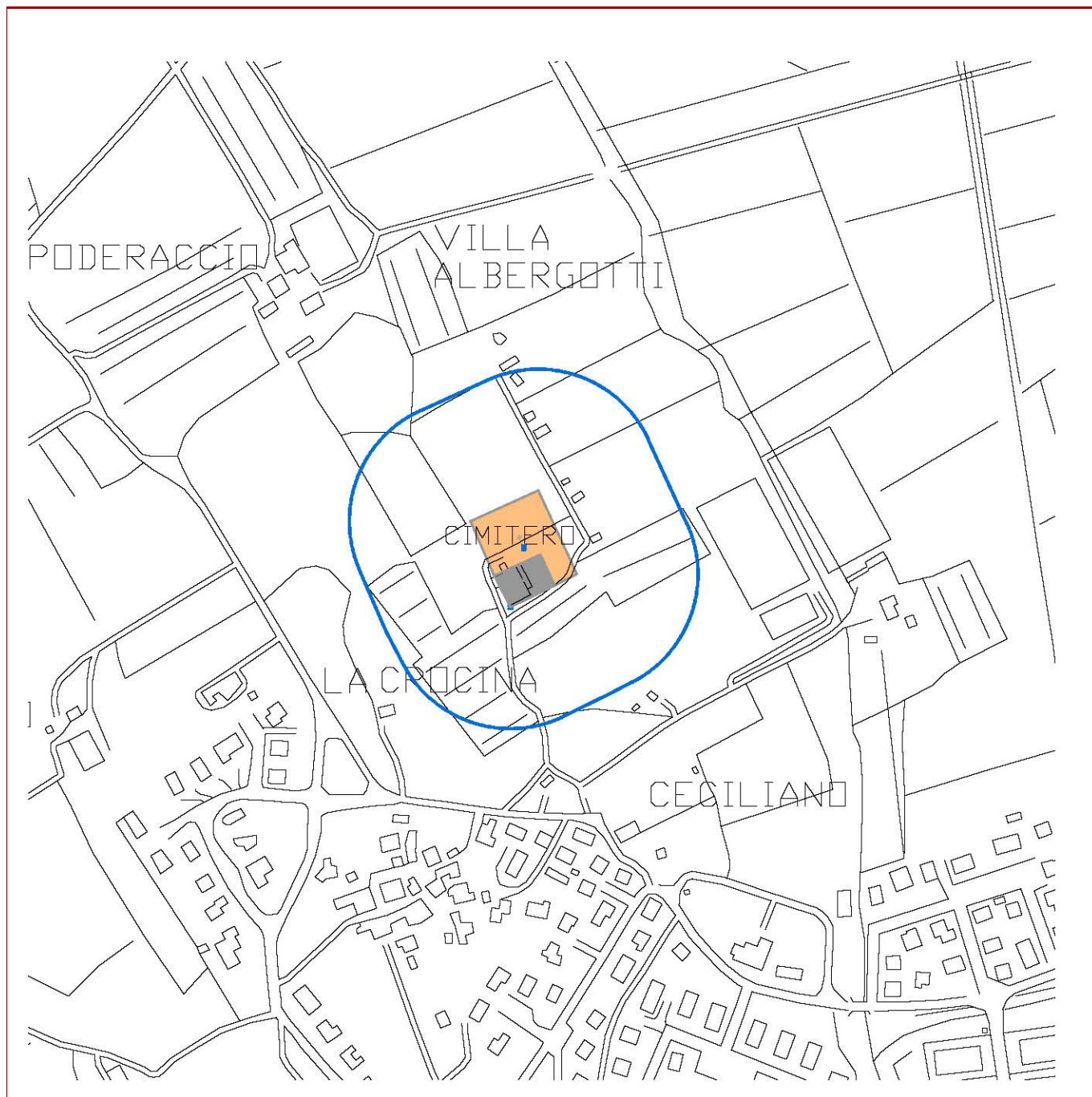
08

SCHEDA: 08

DENOMINAZIONE CIMITERO: **CECILIANO**

UTOE: 04 Ceciliano

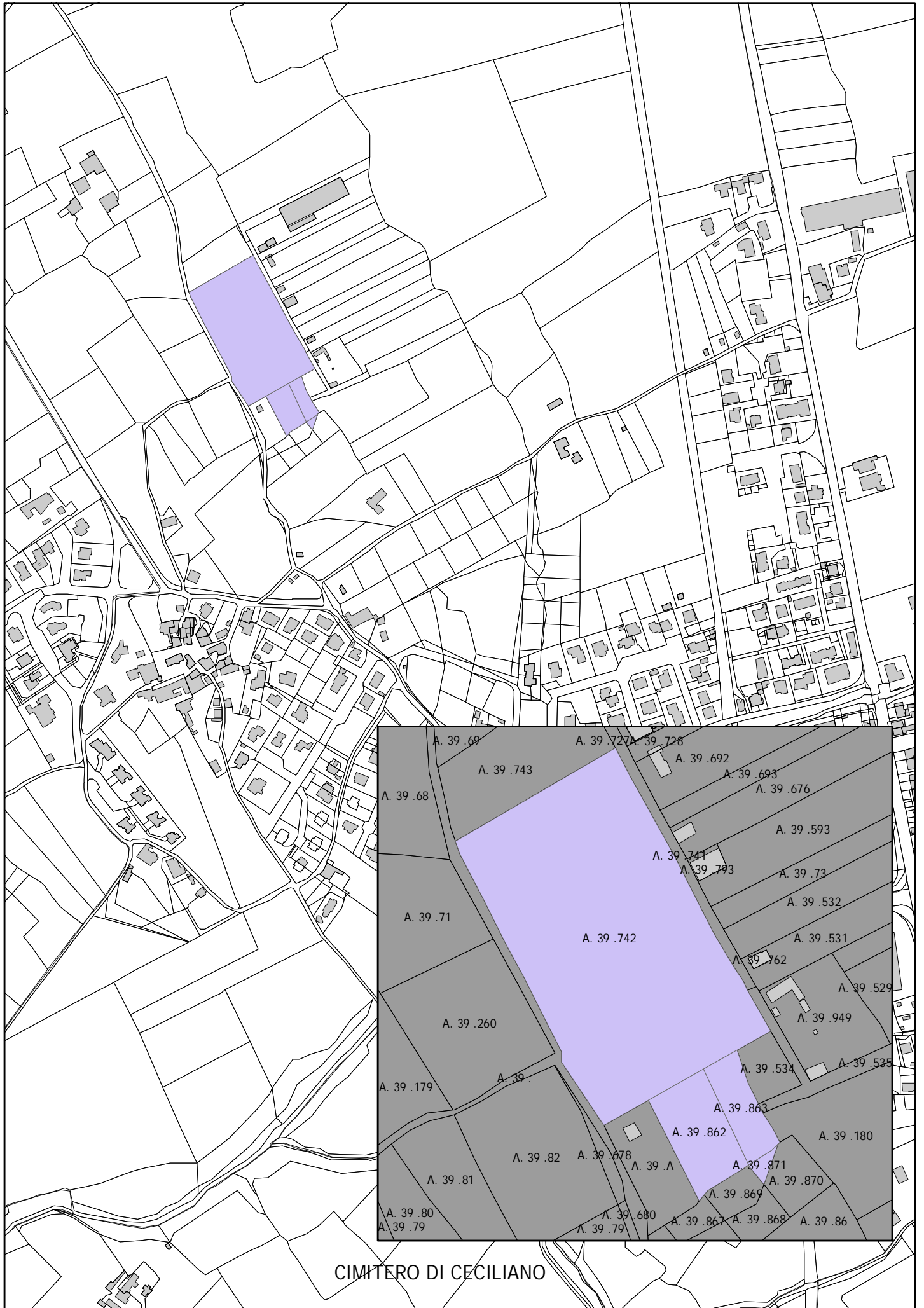
RIF_PROG: 04_CIM_PATRIGNONE



scala 1:500

PREVISIONE DI AMPLIAMENTO





CIMITERO DI CECILIANO

CIMITERO CECILIANO

AMPLIAMENTO DEL CIMITERO DI CECILIANO

	A	39	863
	A	39	862
	A	39	742

CIMITERO TREGOZZANO

Comune di Arezzo

Siti cimiteriali

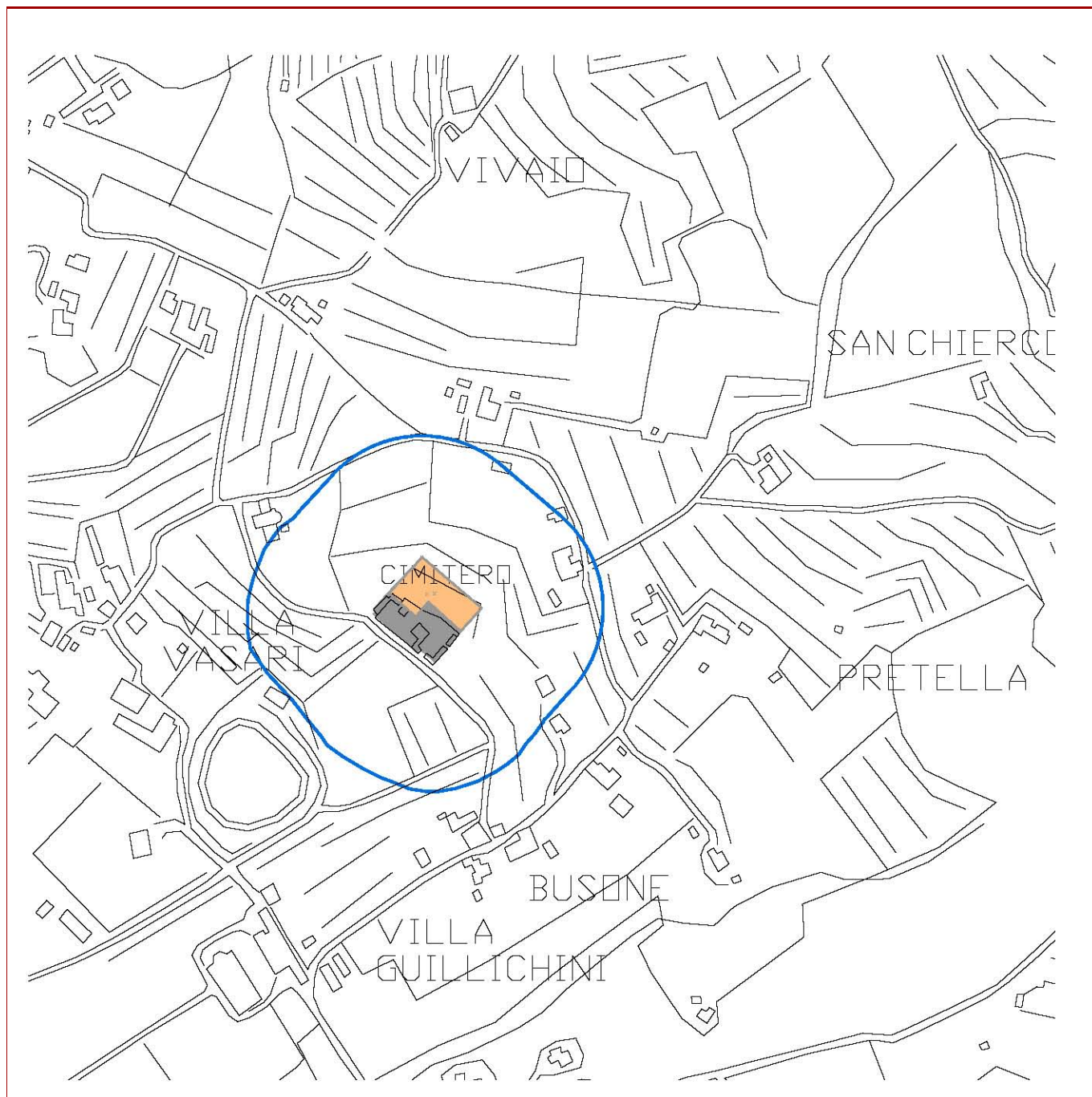
41

SCHEDA: 41

DENOMINAZIONE CIMITERO: **TREGOZZANO**

UTOE: 06 San Fabiano Cognaia Stoppe d'Arca

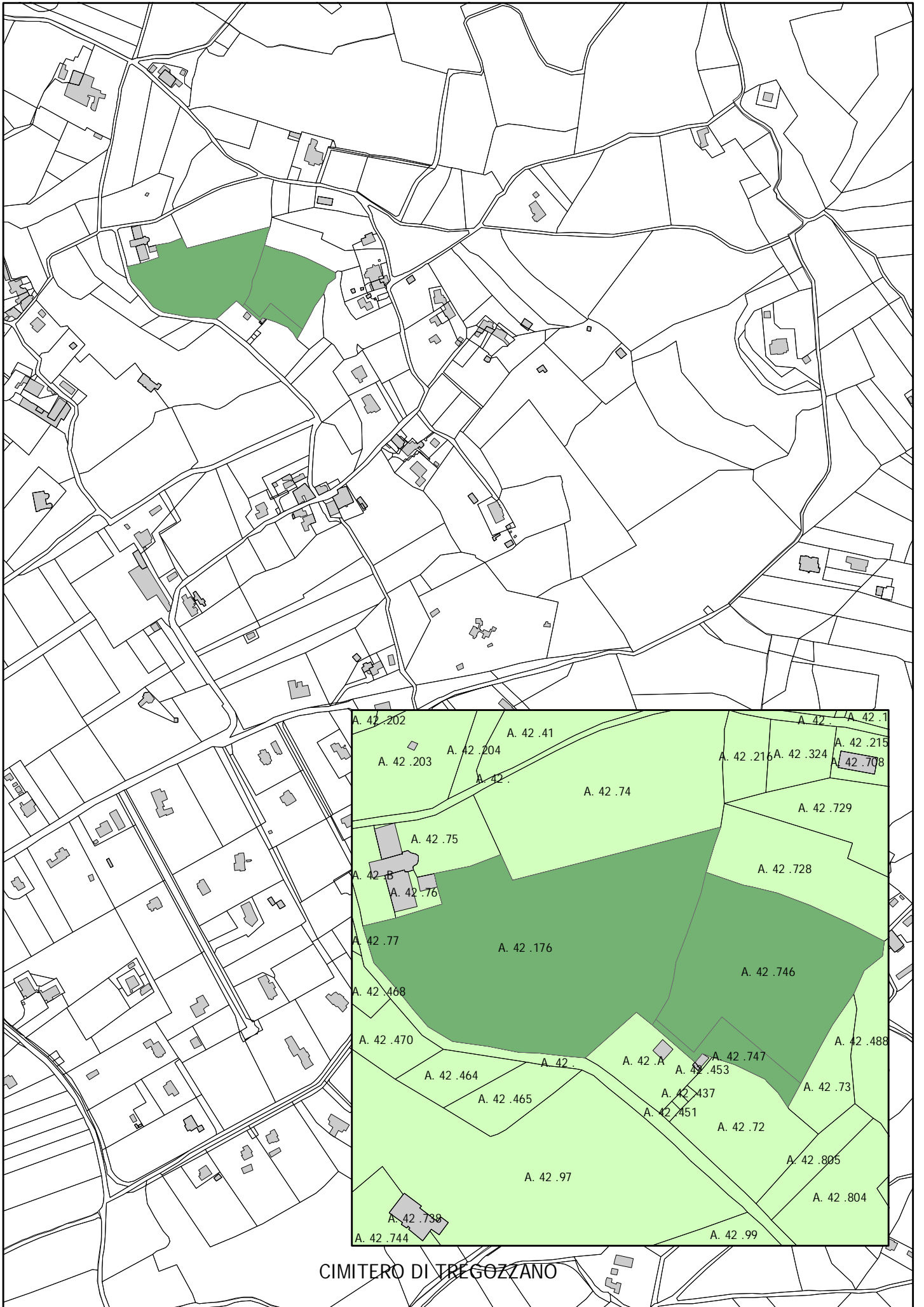
RIF_PROG: 11_CIM_TREGOZZANO



scala 1:500

PREVISIONE DI AMPLIAMENTO





CIMITERO TREGOZZANO

AMPLIAMENTO DEL CIMITERO DI TREGOZZANO

	A	42	747
	A	42	746
	A	42	176

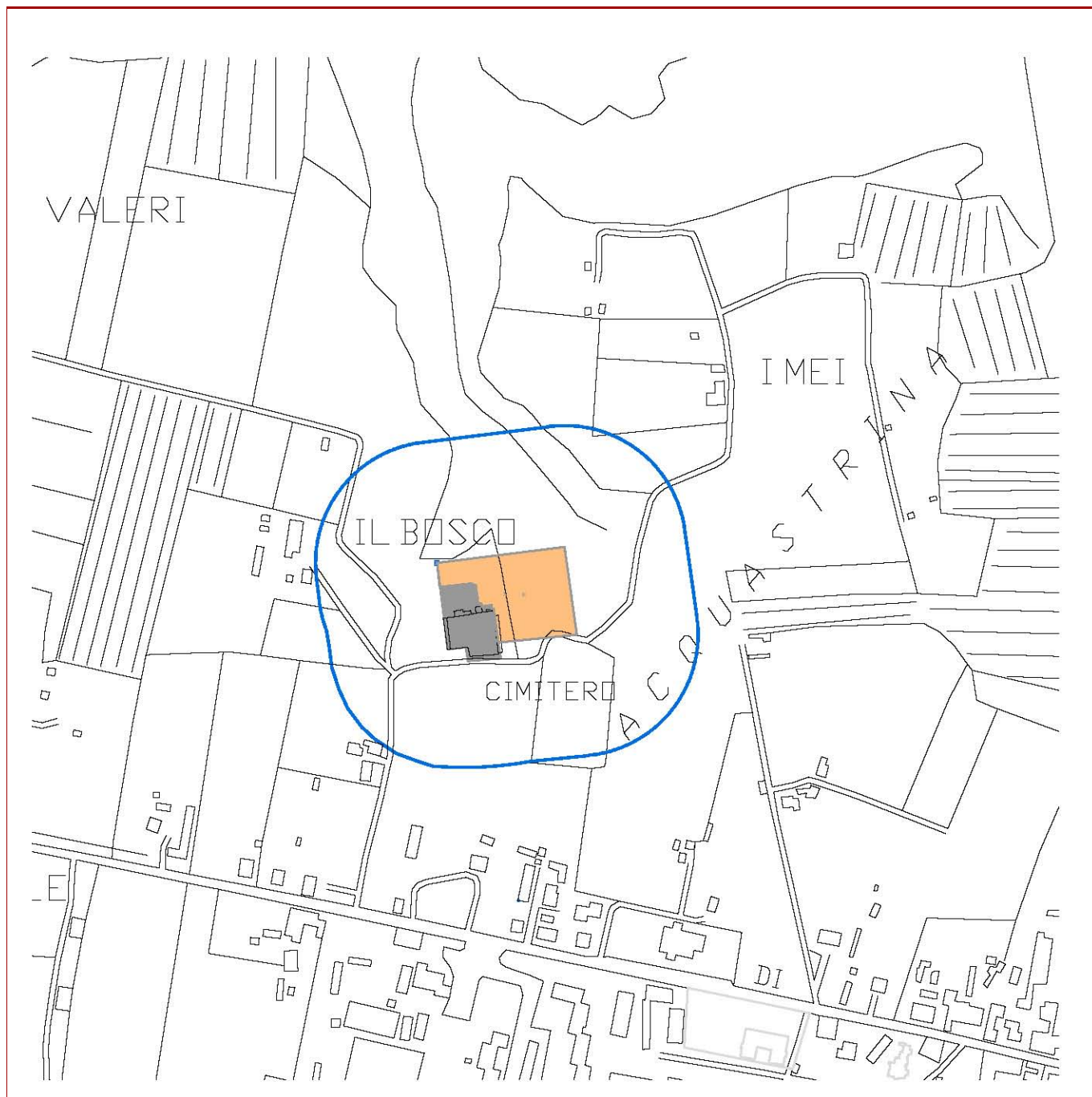
CIMITERO PRATANTICO

SCHEDA: 24

DENOMINAZIONE CIMITERO: **PRATANTICO**

UTOE: 07 Indicatore Pratantico

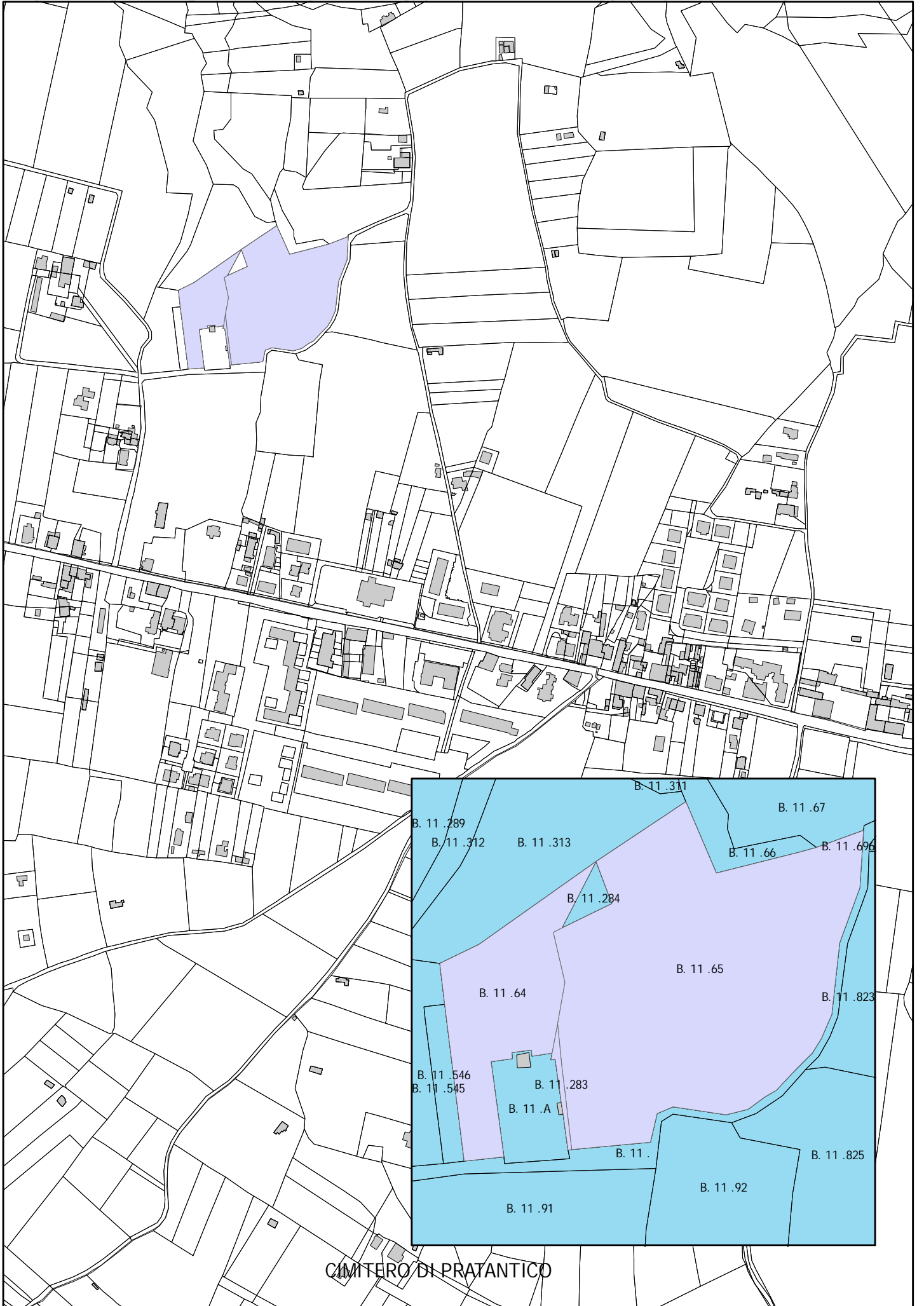
RIF_PROG: 16_CIM_PRATANTICO



scala 1:500

PREVISIONE DI AMPLIAMENTO





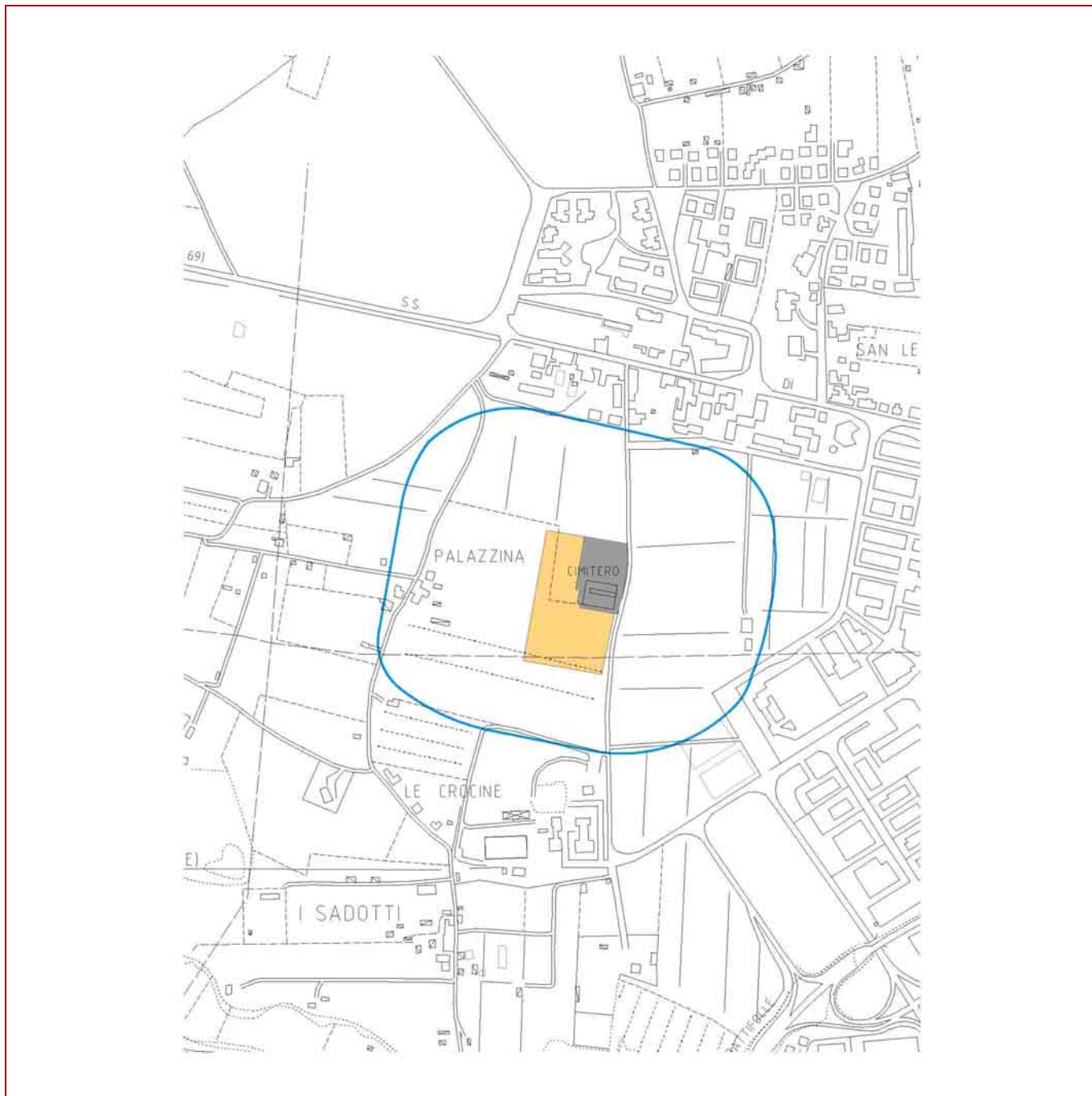
CIMITERO PRATANTICO

AMPLIAMENTO DEL CIMITERO DI PRATANTICO

	B	11	283
	B	11	65
	B	11	64

CIMITERO SAN LEO

SCHEDA: 36
DENOMINAZIONE CIMITERO: **SAN LEO**
UTOE: 08 San Leo
RIF_PROG: 02_CIM_S.LEO



scala 1:500

PREVISIONE DI AMPLIAMENTO

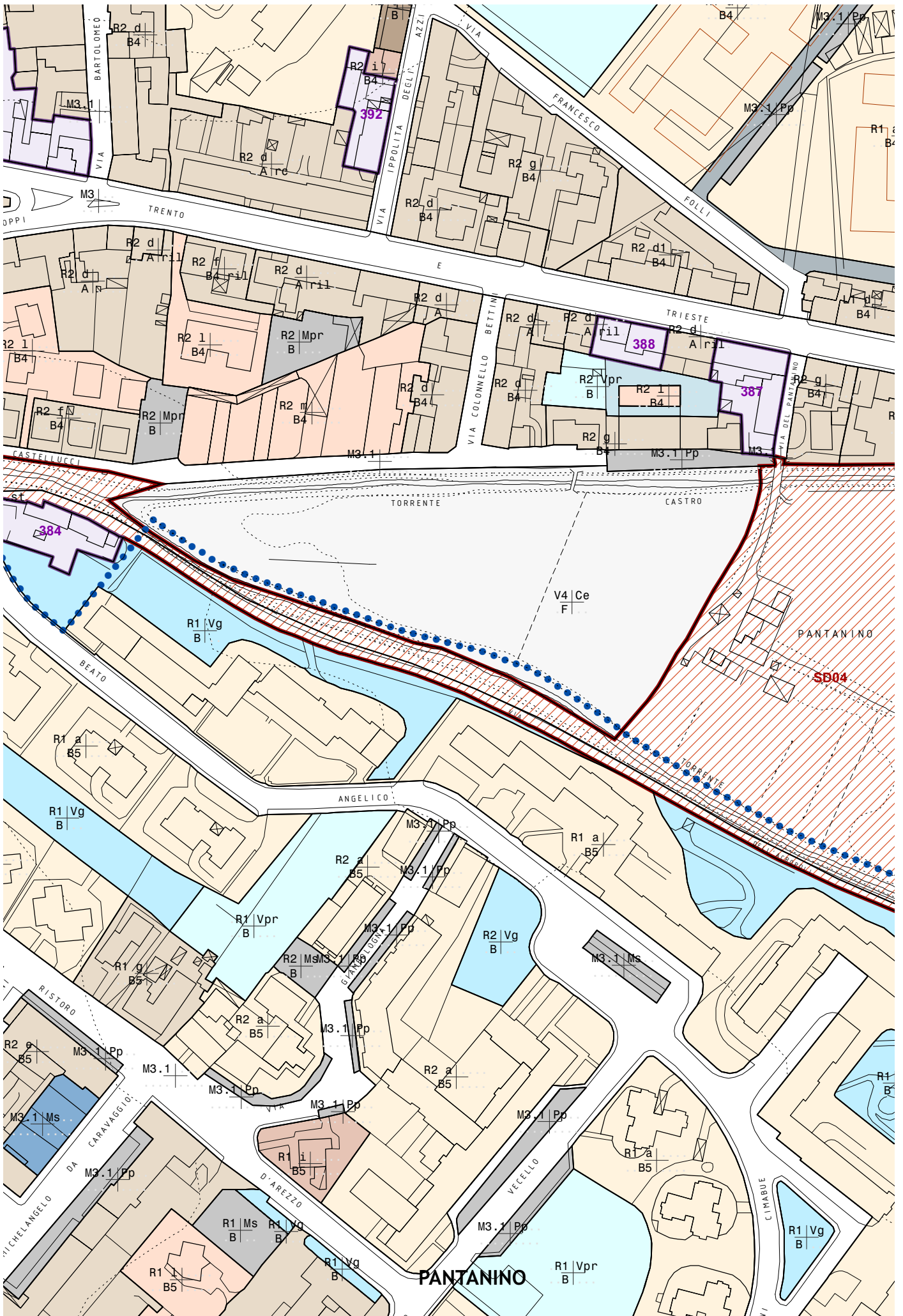


CIMITERO SAN LEO

AMPLIAMENTO DEL CIMITERO DI SAN LEO

	A	103	951
	A	103	177
	A	103	96

CASSA DI ESPANSIONE PANTANINO



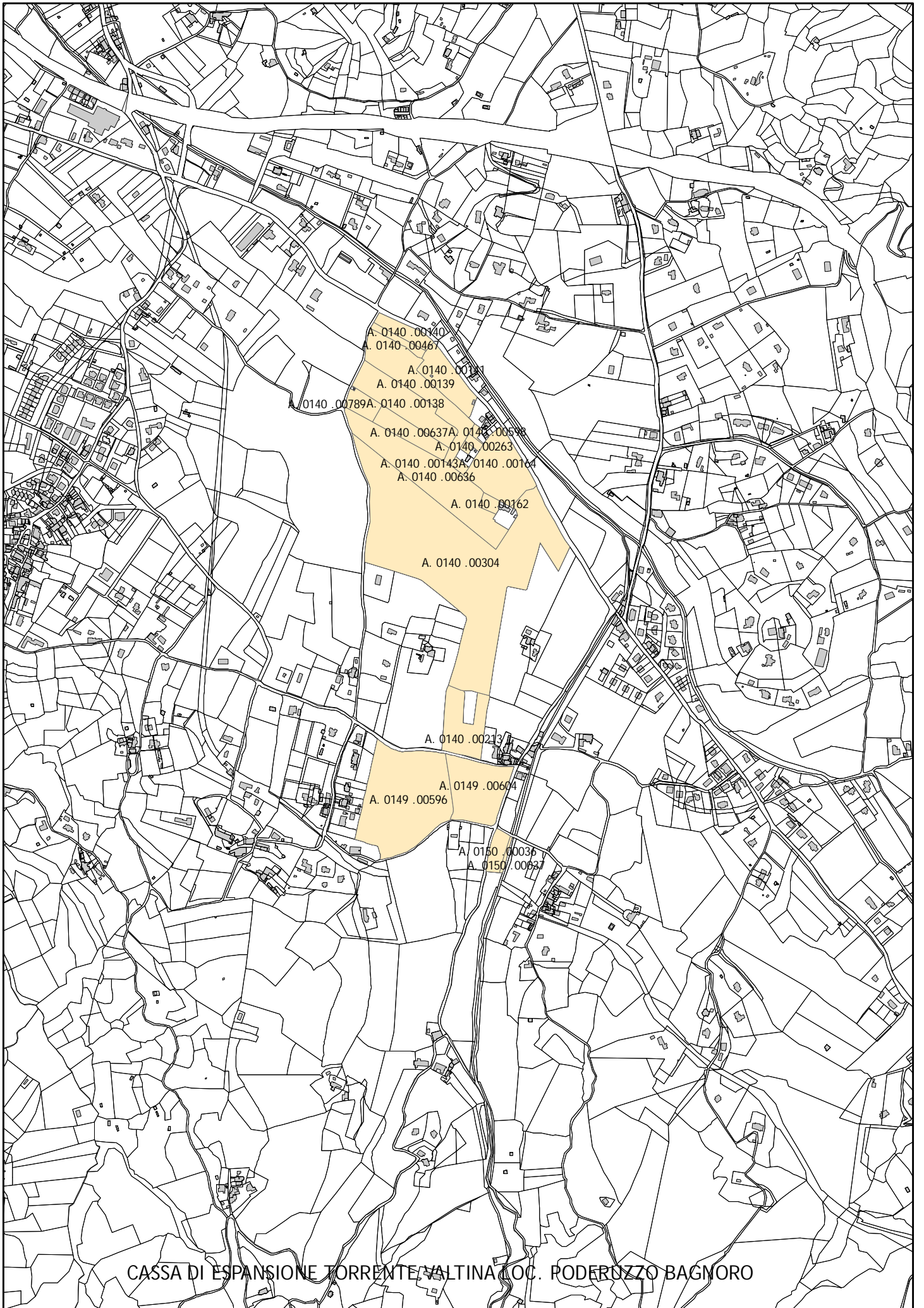
PANTANINO

CASSA DI ESPANSIONE TRA I FIUMI CASTRO E BICCHIERAIA IN LOCALITÀ PANTANINO

108/A	318
-------	-----

108/A	317
-------	-----

CASSA DI ESPANSIONE VALTINA



A. 0140 .00140
A. 0140 .00467

A. 0140 .00121
A. 0140 .00139

A. 0140 .00789A. 0140 .00138

A. 0140 .00637A. 0140 .00598
A. 0140 .00263

A. 0140 .00143A. 0140 .00164
A. 0140 .00636

A. 0140 .00162

A. 0140 .00304

A. 0140 .00213

A. 0149 .00596
A. 0149 .00604

A. 0150 .00036
A. 0150 .00627

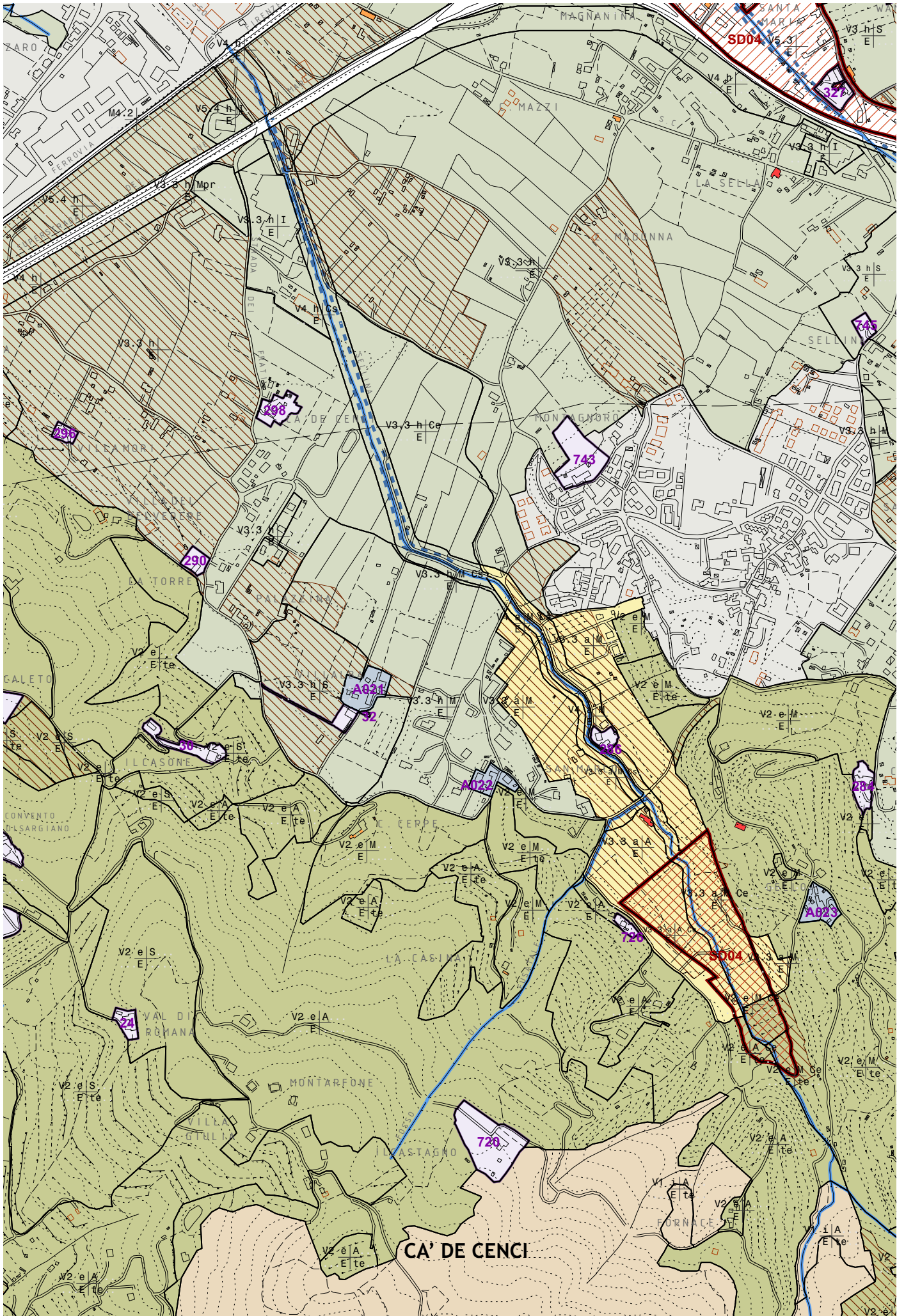
CASSA DI ESPANSIONE TORRENTE VALTINA (OC. PODEROZZO BAGMORO)

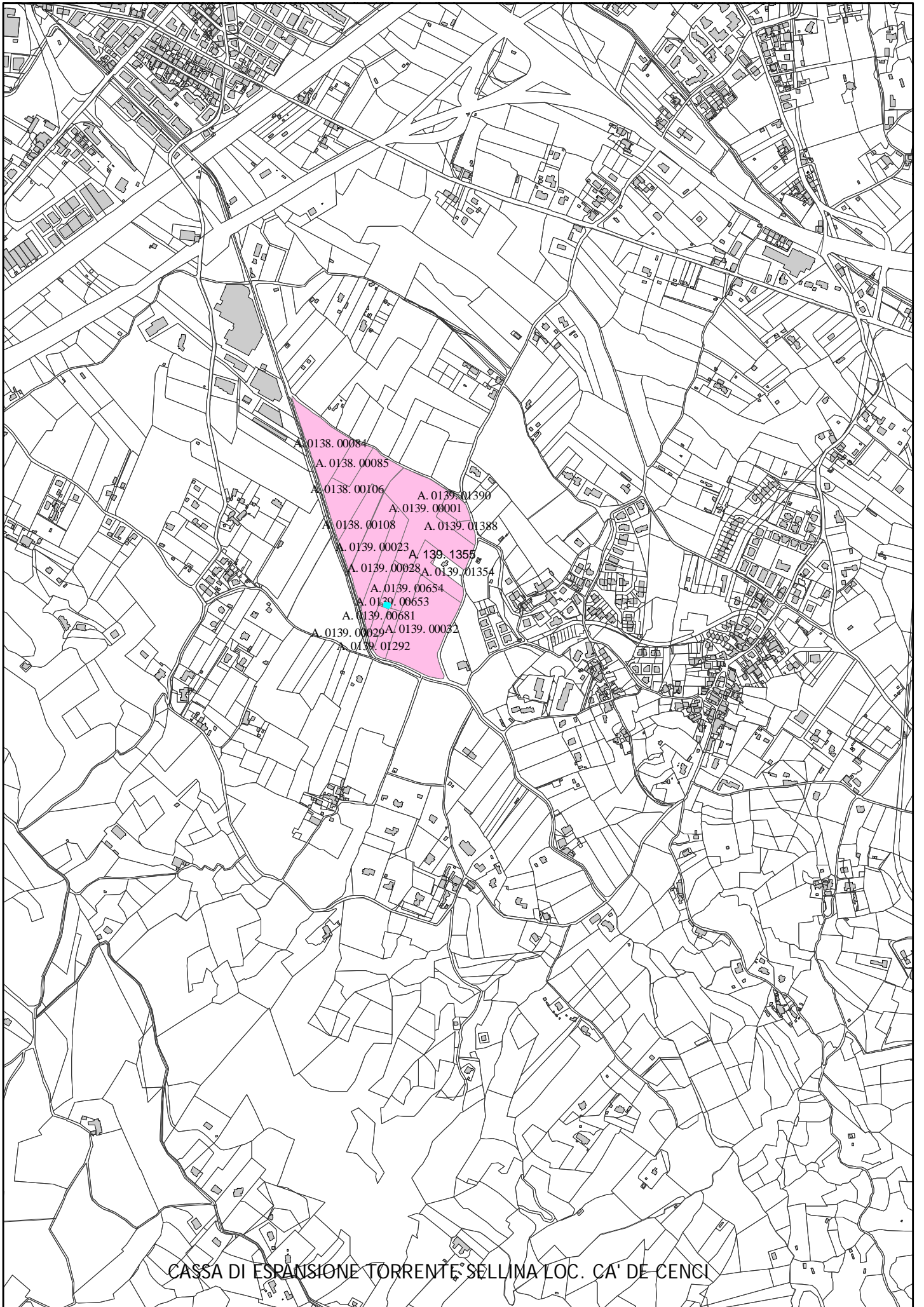
VALTINA

CASSA DI ESPANSIONE LOCALITÀ PODERUZZO BAGNORO VALTINA

	150/A	36 - 37
	149/A	604 - 596
	140/A	864
	140/A	637
	140/A	636- 304 -
	140/A	598
	140/A	263
	140/A	213 - 138
	140/A	162 - 164
	140/A	143
	140/A	139 - 140 - 141 - 46

CASSA DI ESPANSIONE CA' DE CENCI





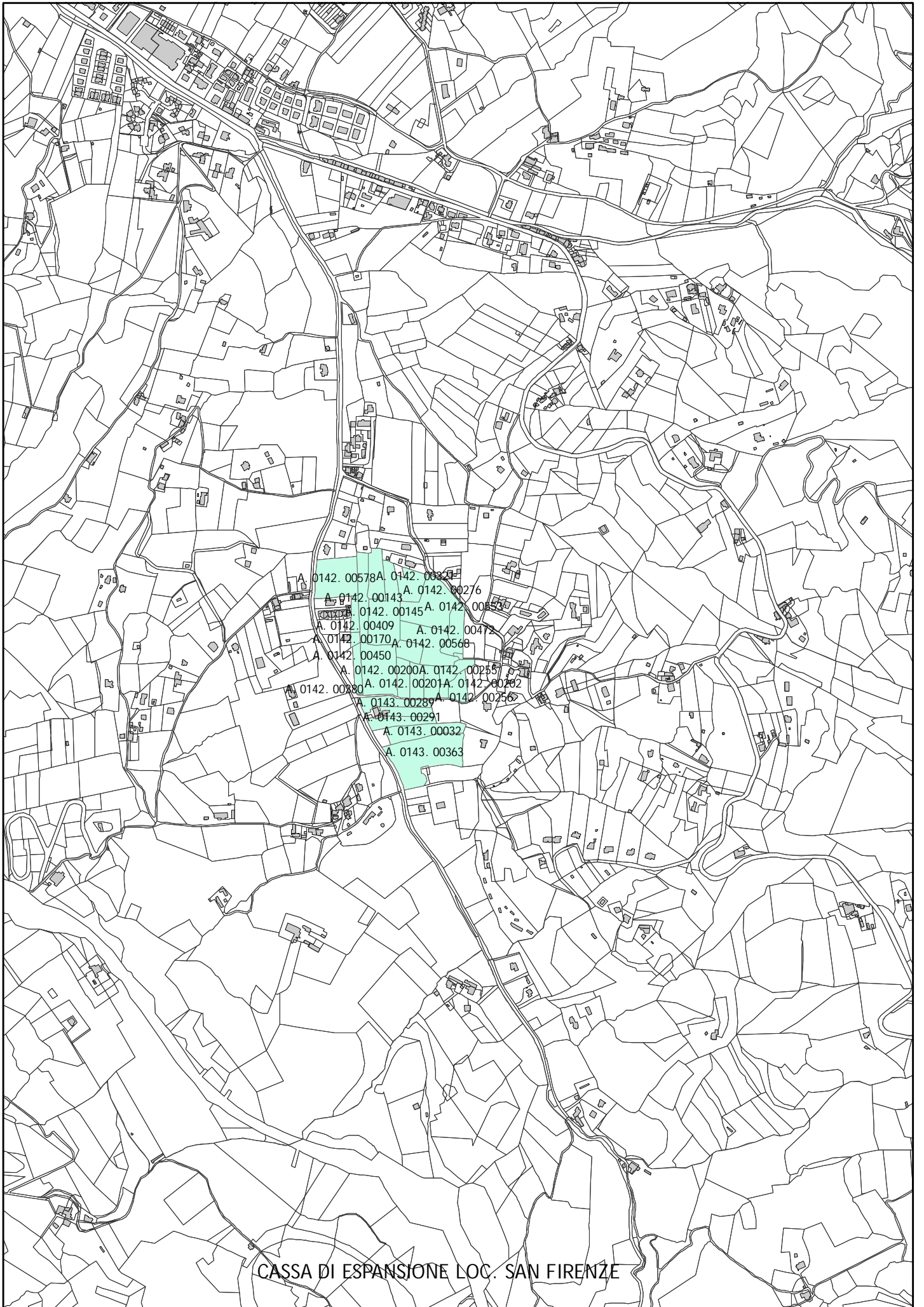
CASSA DI ESPANSIONE TORRENTE, SELLINA LOC. CA' DE CENCI

CA' DE CENCI

CASSA DI ESPANSIONE LOC. CA' DE CENCI SELLINA

139/A	681 - 682 - 1292
139/A	654
139/A	653 - 1276 - 1277
139/A	29 - 1391
139/A	28
139/A	23 - 32
139/A	1 - 1354 - 1355 - 1388 - 1390
138/A	85
138/A	84
138/A	108
138/A	106

CASSA DI ESPANSIONE SAN FIRENZE



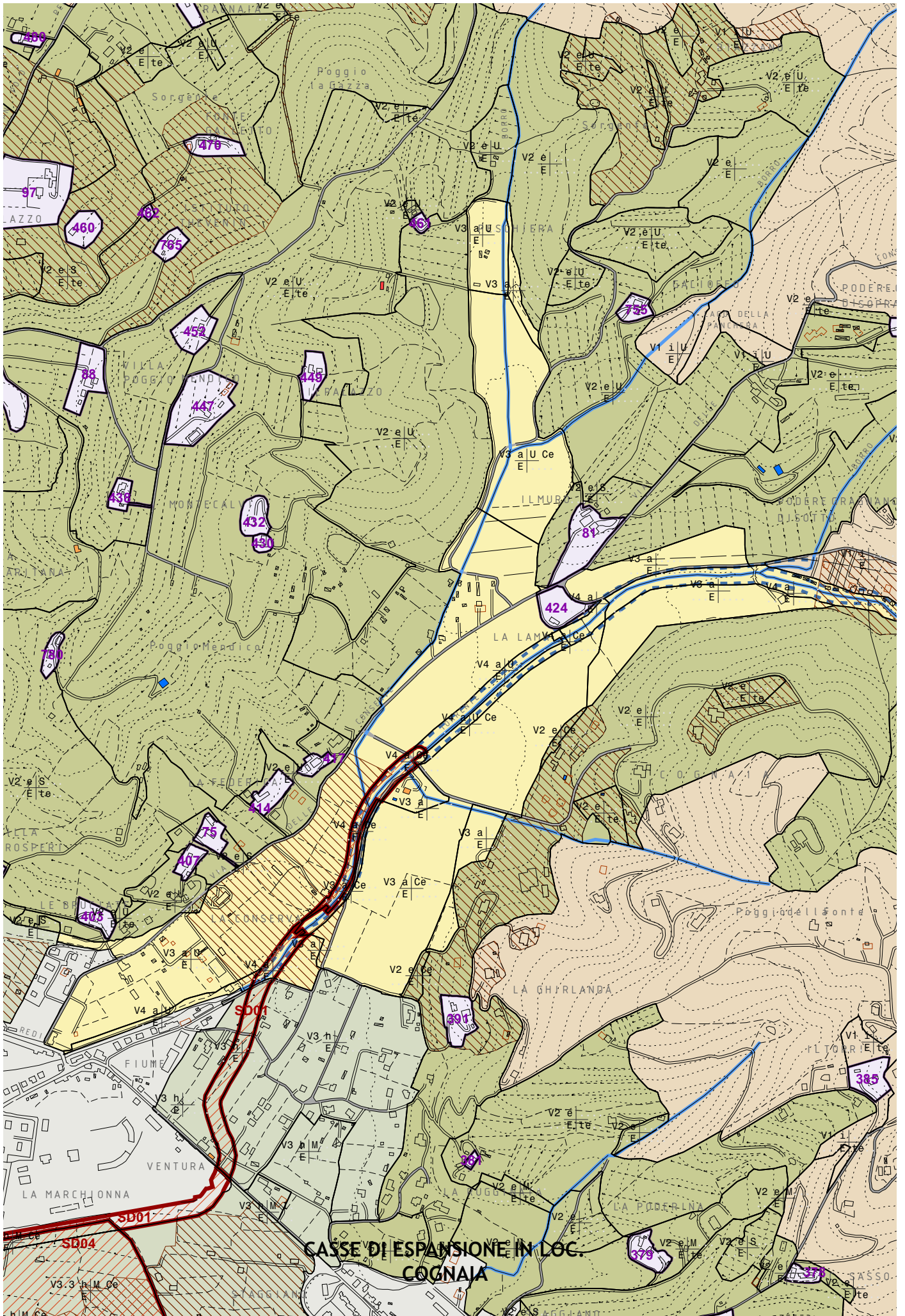
CASSA DI ESPANSIONE LOC. SAN FIRENZE

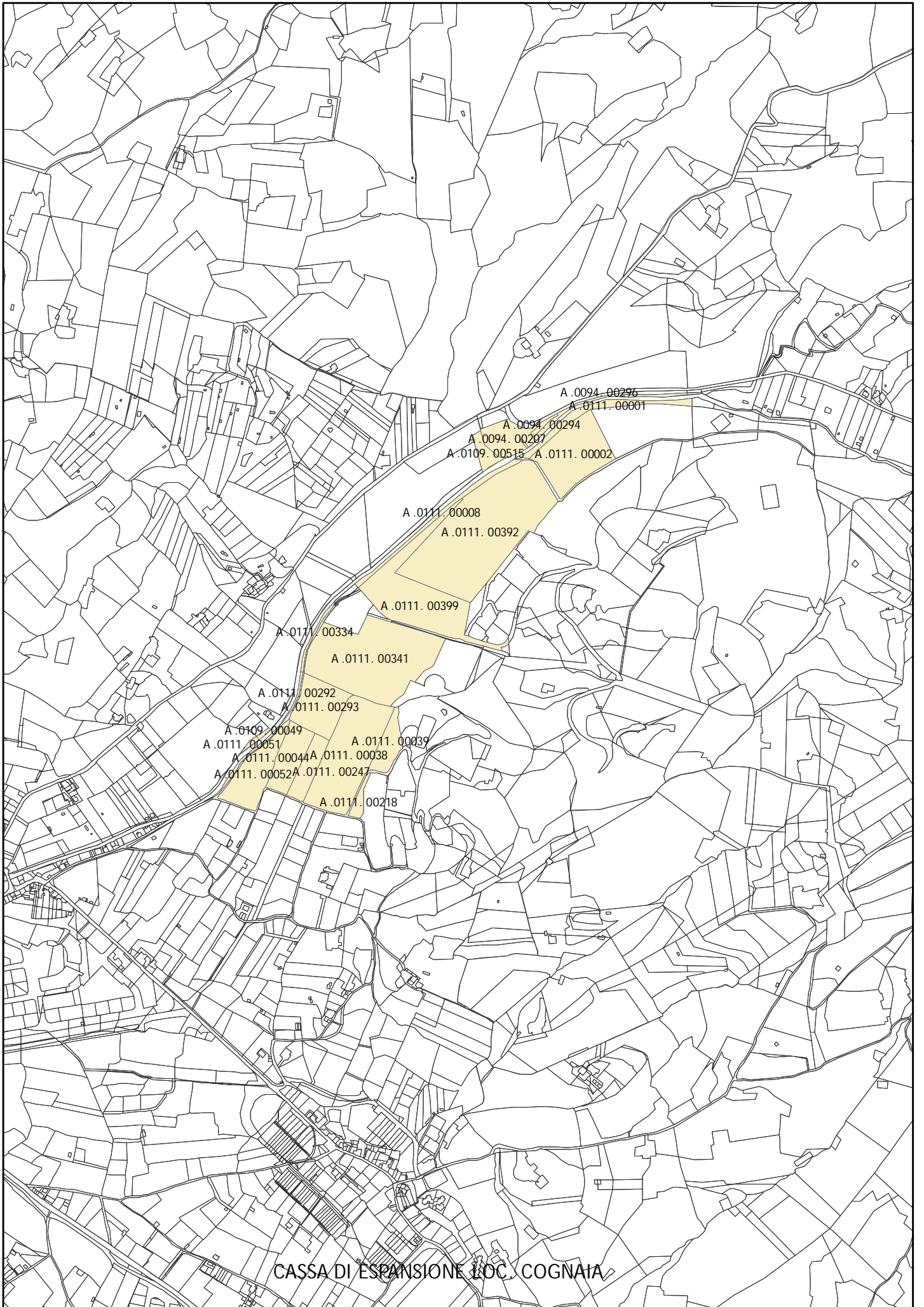
SAN FIRENZE

CASSA DI ESPANSIONE LOC. SAN FIRENZE

142/A	450
142/A	145
142/A	170 - 409
142/A	201
142/A	254
142/A	255
142/A	256 - 202
142/A	276
142/A	321
142/A	143
142/A	380
143/A	363
142/A	553
142/A	568 - 472
142/A	569 - 200
142/A	578
143/A	289
143/A	290
143/A	291
143/A	32
142/A	327

CASSA DI ESPANSIONE COGNAIA





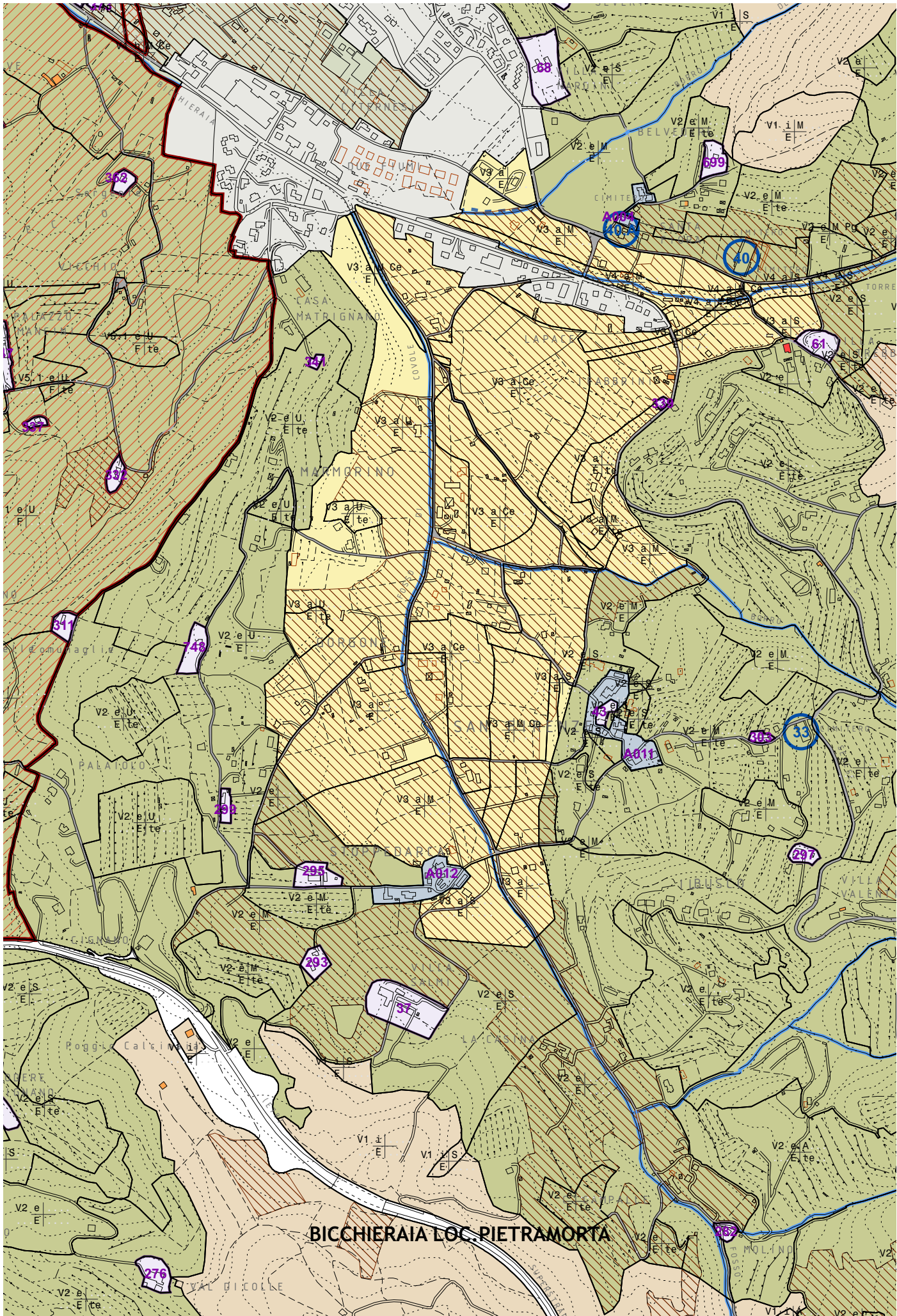
CASSA DI ESPANSIONE LOC. COGNAIA

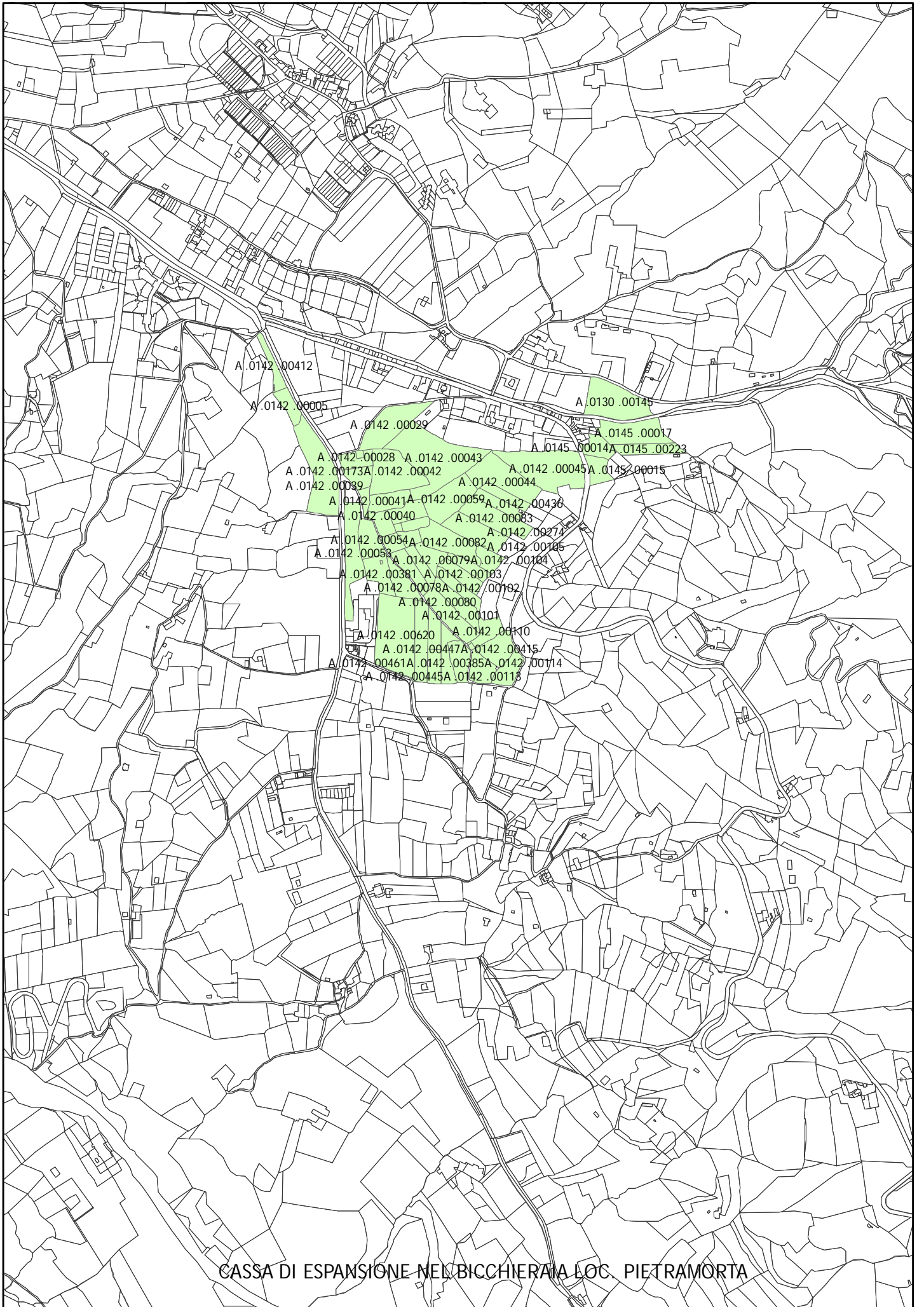
COGNAIA

CASSE DI ESPANSIONE IN LOC. COGNAIA

	94/A	296
	94/A	139
	94	294 - 207
	111/A	51 - 52
	111/A	44
	111/A	334 - 293 - 341 - 29
	111/A	293
	111/A	247 - 38 - 218
	111/A	2 - 1 - 392 - 8 - 399
	109/A	77
	109/A	515
	109/A	49

CASSA DI ESPANSIONE BICCHIERAIA LOC. PIETRAMORTA





CASSA DI ESPANSIONE NEL BICCHIERAIA LOC. PIETRAMORTA

BICCHIERAIA LOC. PIETRAMORTA

CASSA DI ESPANSIONE BICCHIERAIA LOC. PIETRAMORTA

142/A	274
130/A	145
142/A	42
142/A	418 - 57
142/A	412
142/A	41
142/A	40
142/A	385
142/A	444
142/A	28
142/A	445
142/A	173
142/A	114
142/A	110 - 415 - 628
142/A	109
142/A	105 - 104 - 82 39
142/A	103
142/A	102
142/A	101 - 113
142/A	381 - 655
142/A	59 AA AB - 53
145/A	223
145/A	17
145/a	15
145/A	14
142/A	83
142/A	81
142/A	80 - 79
142/A	436
142/A	620
145/A	29
142/A	58
142/A	56
142/A	54 - 55
142/A	511
142/A	5
142/A	461
142/A	45 AA AB - 44 AA AB- 43 A - 43 B - 376 AA AB
142/A	447
142/A	78



Regolamento Urbanistico
Comune di Arezzo