



COMUNE DI AREZZO

Assessorato Urbanistica, Edilizia, Centro Storico

Direzione Servizi per il Territorio

Ufficio Pianificazione Urbanistica

Piano
Regolatore
Generale
2003

Regolamento
Urbanistico

Siti cimiteriali

Ricognizione vincoli e riferimenti dimensionali anagrafici

PRG

ID: 1.2 RSC_V01
VOL. 1.2

Adozione:

D.C.C. 181 del 07/11/2011

Approvazione:

D.C.C. 43 del 23/03/2011

UTOE	ID_CIM	DENOMINAZIONE CIMITERO
01 Giovi	13	GIOVI
01 Giovi	14	MARCENA
02 Ponte a Buriano	11	CINCELLI
02 Ponte a Buriano	28	RONDINE
02 Ponte a Buriano	44	MELICIANO
03 Quarata	07	CAMPOLUCI
03 Quarata	20	PETROGNANO
03 Quarata	26	QUARATA
04 Ceciliano	08	CECILIANO
04 Ceciliano	18	PATRIGNONE
05 Puglia	25	PUGLIA
06 San Fabiano Cognaia Stoppe d'Arca	02	ANTRIA
06 San Fabiano Cognaia Stoppe d'Arca	10	CHIASSA SUPERIORE
06 San Fabiano Cognaia Stoppe d'Arca	19	PENETO
06 San Fabiano Cognaia Stoppe d'Arca	33	SAN FIRENZE
06 San Fabiano Cognaia Stoppe d'Arca	38	SAN POLO
06 San Fabiano Cognaia Stoppe d'Arca	41	TREGOZZANO
06 San Fabiano Cognaia Stoppe d'Arca	43	CAMPRIANO
06 San Fabiano Cognaia Stoppe d'Arca	45	POMAIO
06 San Fabiano Cognaia Stoppe d'Arca	47	MISCIANO
07 Indicatore Pratantico	16	MONTE SOPRA RONDINE
07 Indicatore Pratantico	24	PRATANTICO
08 San Leo	36	SAN LEO
09 Gavardello	A	
10 Pratacci	A	
11 Fiorentina	A	
12 Catona	A	
13 Centro	A	CIMITERO URBANO
14 Cappuccini	A	
15 Staggiano	40	STAGGIANO
15 Staggiano	40	STAGGIANO VECCHIO
16 Pieve a Maiano	COM_CIV	COMUNE DI CIVITELLA
17 Battifolle	05	BATTIFOLLE
17 Battifolle	09	CHIANI
17 Battifolle	22	POGGIOLA
17 Battifolle	29	RUSCELLO
18 Calamandrei	A	
19 Pescaiola	A	
20 San Donato	A	
21 Tortaia	A	
22 Saione	A	
23 Stadio	40	
24 San Zeno	39	SAN ZENO
25 Agazzi	01	AGAZZI
25 Agazzi	35	SANTA FLORA
26 Santa Firmina	04	BAGNORO
26 Santa Firmina	34	SANTA FIRMINA
26 Santa Firmina	50	CALBI
27 Frassineto	12	FRASSINETO
28 Olmo	21	PIEVE A QUARTO
28 Olmo	31	S. ANASTASIO
29 Policiano	23	POLICIANO
29 Policiano	32	S. ANDREA A PIGLI
30 Rigutino	27	RIGUTINO
30 Rigutino	42	VITIANO
31 Lignano	06	BOSSI
31 Lignano	52	IL TORRINO
32 Poti	03	BADIA SAN VERIANO
32 Poti	15	MOLIN NUOVO
32 Poti	37	SANTA MARIA ALLA RASSINATA
32 Poti	46	SAN CASSIANO
32 Poti	48	SAN BIAGIO ALLA RASSINATA
32 Poti	49	BIVIGNANO
33 Palazzo del Pero	17	PALAZZO DEL PERO
33 Palazzo del Pero	30	SANT'AGATA ALLE TERRINE
33 Palazzo del Pero	51	CASTELLONCHIO

UTOE 01 GIOVI



COMUNE
DI AREZZO

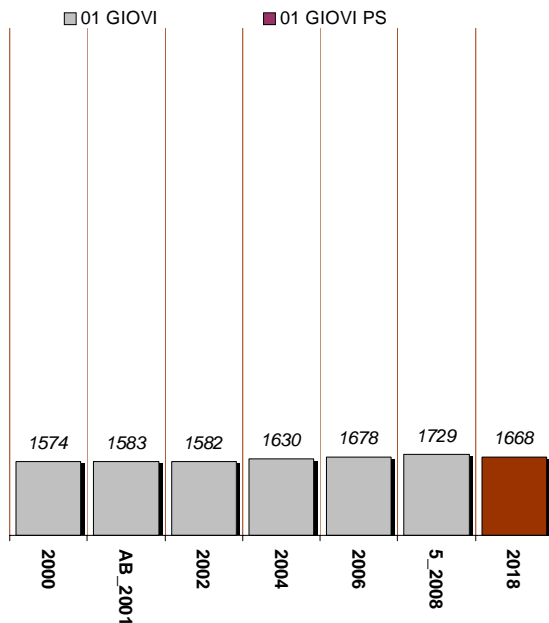
1

DATI: UFFICIO ANAGRAFE / UFFICIO DI PIANO

ABITANTI 2000:	1.574
ABITANTI 2001:	1.583
ABIT_INCREMENTO_PS:	85
ABITANTI 2018:	1.668
ABITANTI 2002:	1.582
ABITANTI 2004:	1.630
ABITANTI 2006:	1.678
ABITANTI (Maggio) 2008:	1.729



Frazione Giovi Marcena
Circoscrizione Giovi



SCHEDA DIMENSIONALE PER UTOE DELLA MORTALITA' AL 2013 E AL 2018

POPOLAZIONE TEORICA
DAL 2008 AL 2018 (2008+PS)

1.814

MORT_TEORICA_2013
1% ANNUO PER 5 ANNI

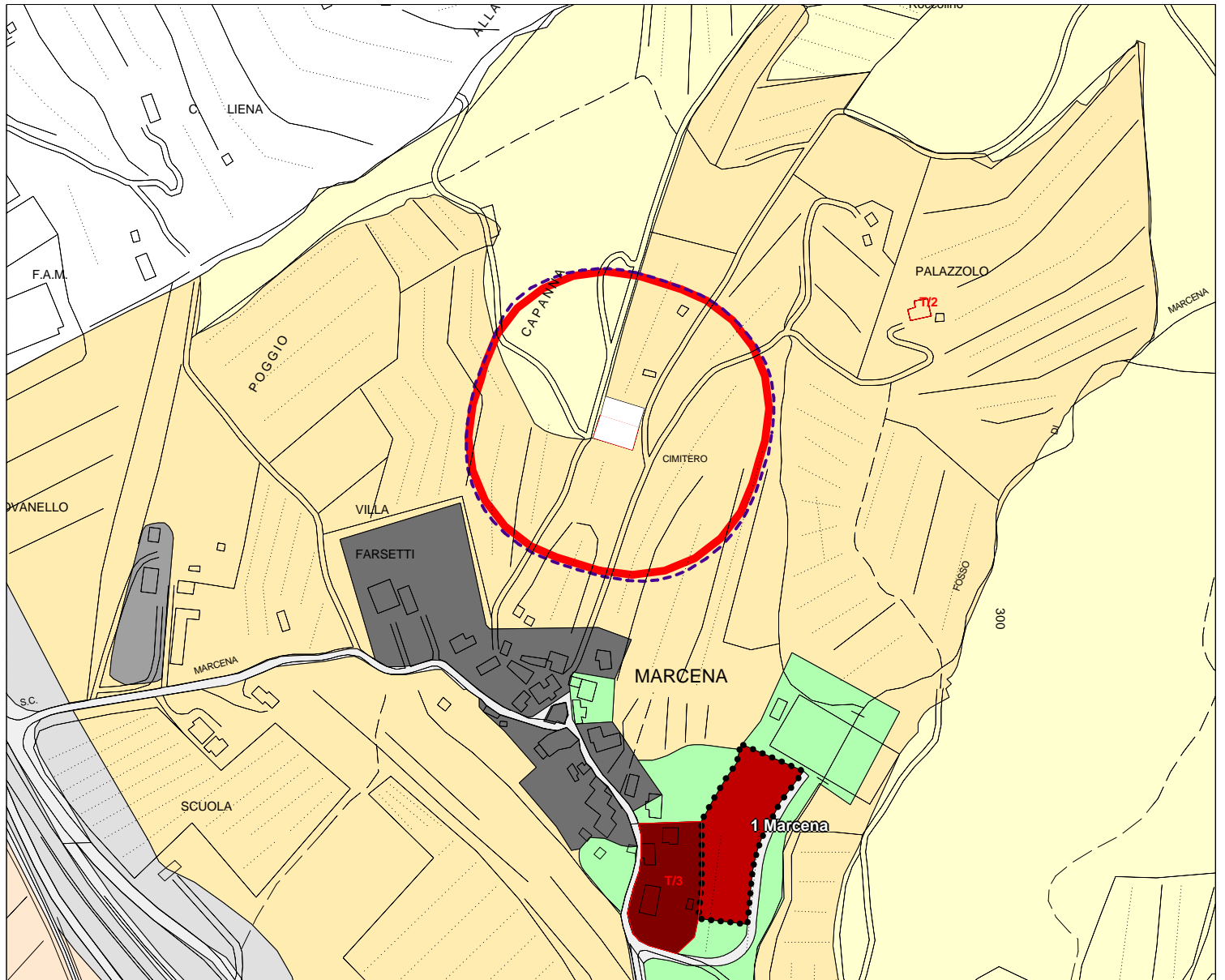
91

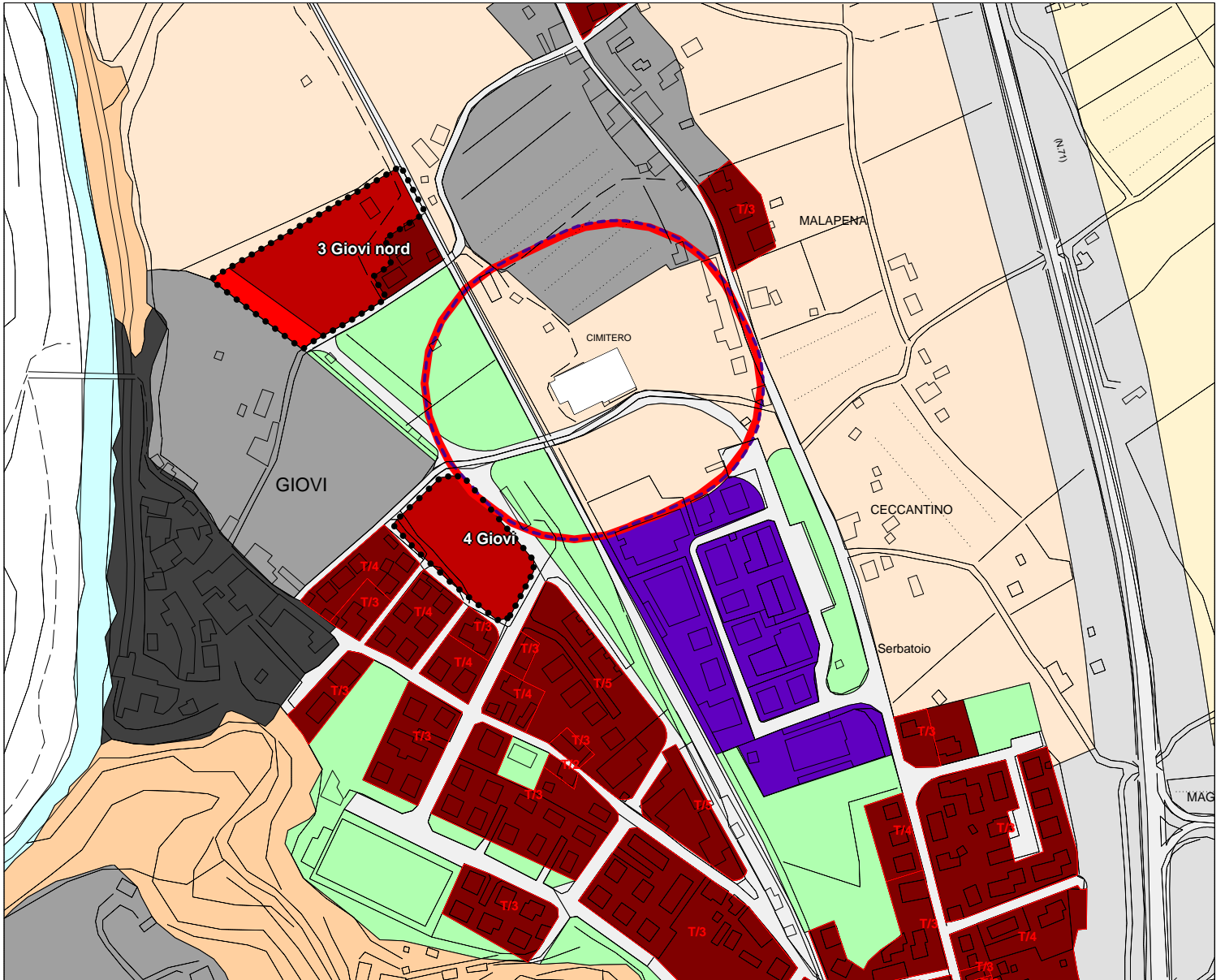
MORT_TEORICA_2018
1% ANNUO PER 10 ANNI

181

SCHEDA DI ANALISI PER UTOE DELLA COSISTENZA LOCALIZZATIVA E QUANTITATIVA DEI SITI CIMITERIALI

DEN_CIMITERO	STATO_2008
GIOVI	INSUFFICIENTE
MARCENA	SUFFICIENTE





UTOE 02 PONTE A BURIANO



COMUNE
DI AREZZO

1

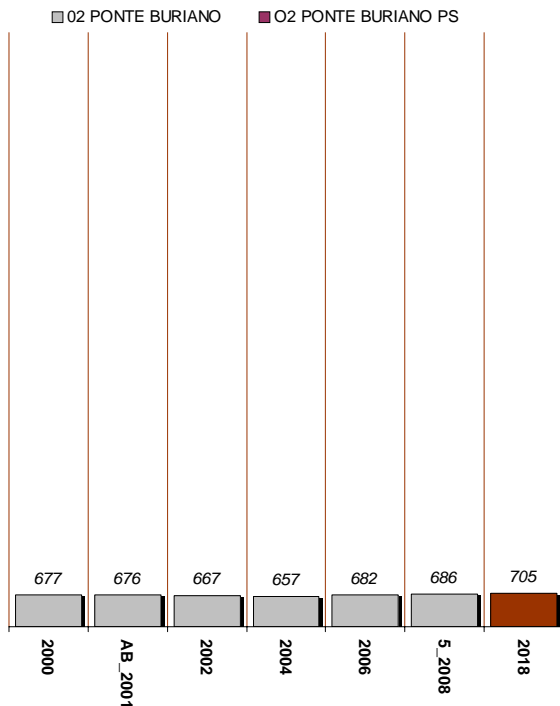
DATI: UFFICIO ANAGRAFE / UFFICIO DI PIANO

ABITANTI 2000:	677
ABITANTI 2001:	676
ABIT_INCREMENTO_PS:	29
ABITANTI 2018:	705
ABITANTI 2002:	667
ABITANTI 2004:	657
ABITANTI 2006:	682
ABITANTI (Maggio) 2008:	686



Frazione Ponte Buriano
Meliciano
Cincelli
Rondine

Circoscrizione Giovi



SCHEDA DIMENSIONALE PER UTOE DELLA MORTALITA' AL 2013 E AL 2018

POPOLAZIONE TEORICA
DAL 2008 AL 2018 (2008+PS)

715

MORT_TEORICA_2013
1% ANNUO PER 5 ANNI

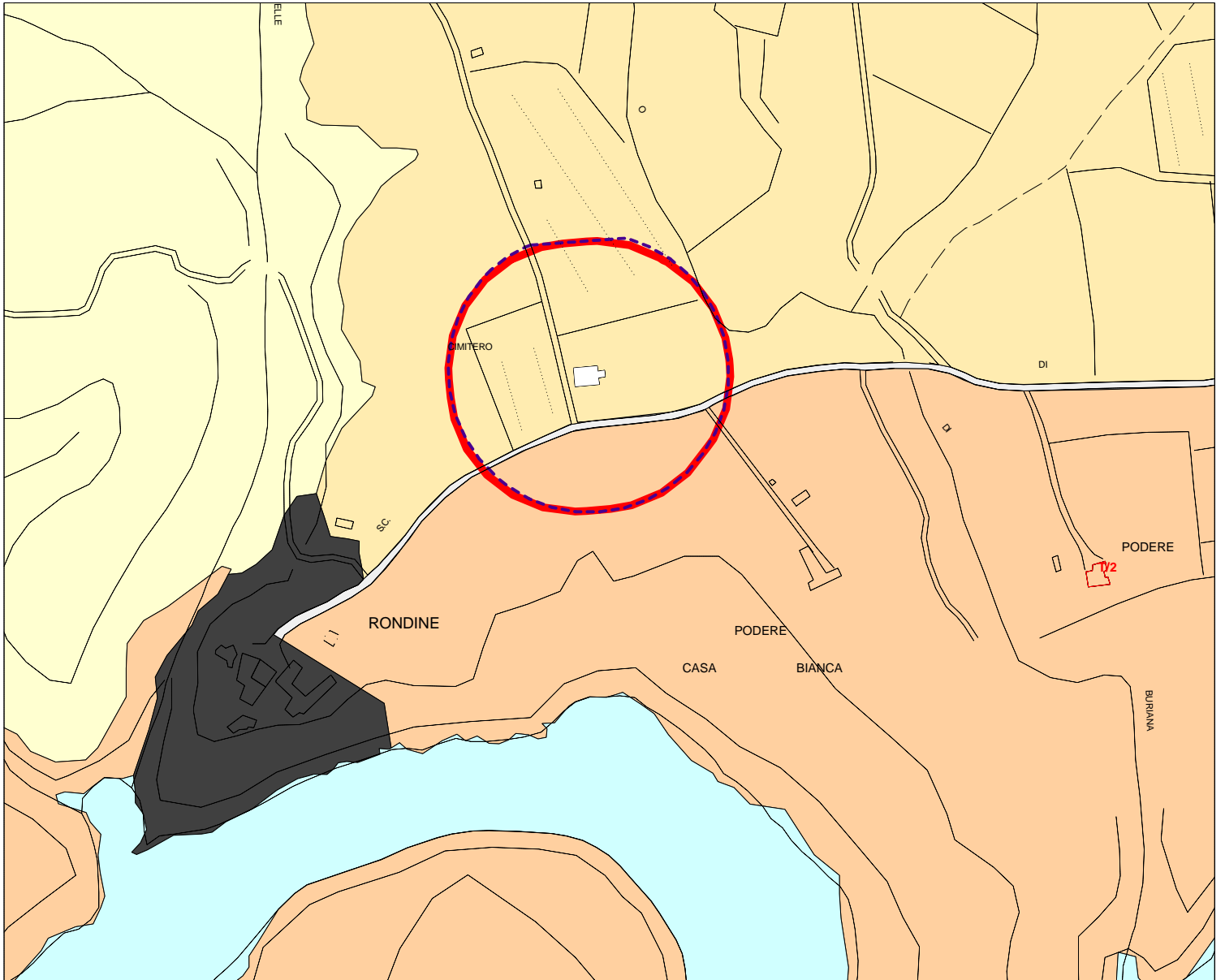
36

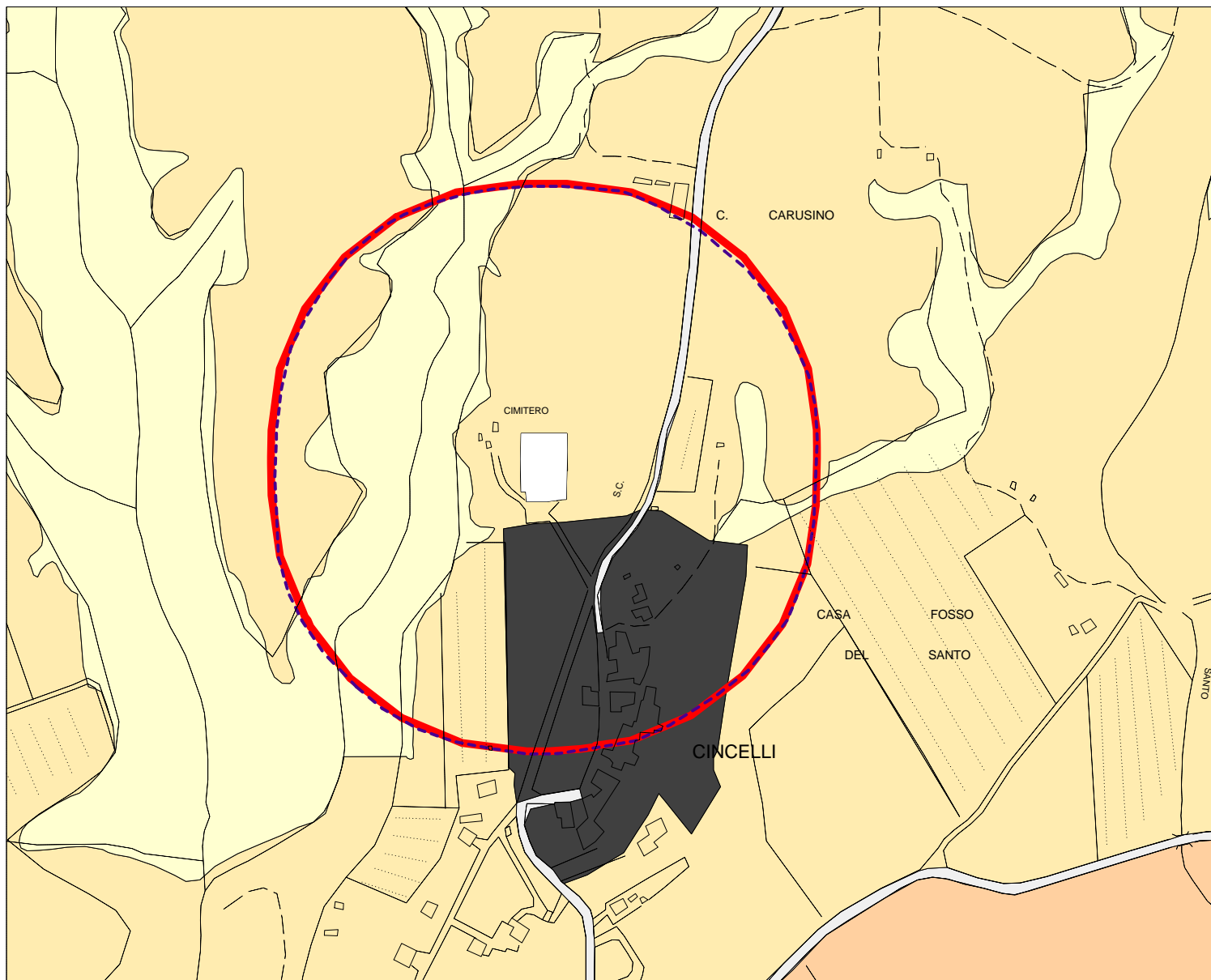
MORT_TEORICA_2018
1% ANNUO PER 10 ANNI

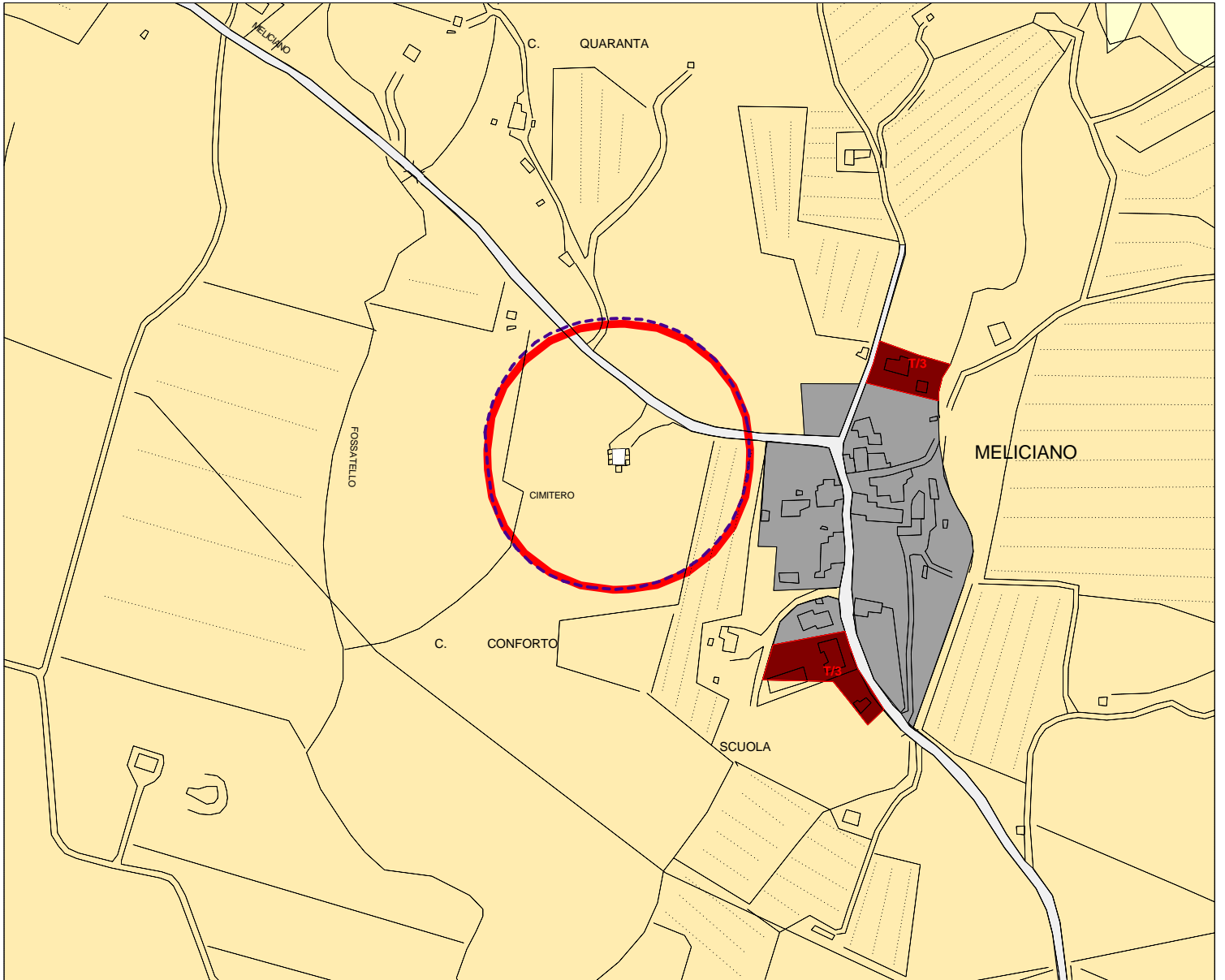
71

SCHEDA DI ANALISI PER UTOE DELLA COSISTENZA LOCALIZZATIVA E QUANTITATIVA DEI SITI CIMITERIALI

DEN_CIMITERO	STATO_2008
RONDINE	SUFFICIENTE
CINCELLI	SUFFICIENTE
MELICIANO	SUFFICIENTE



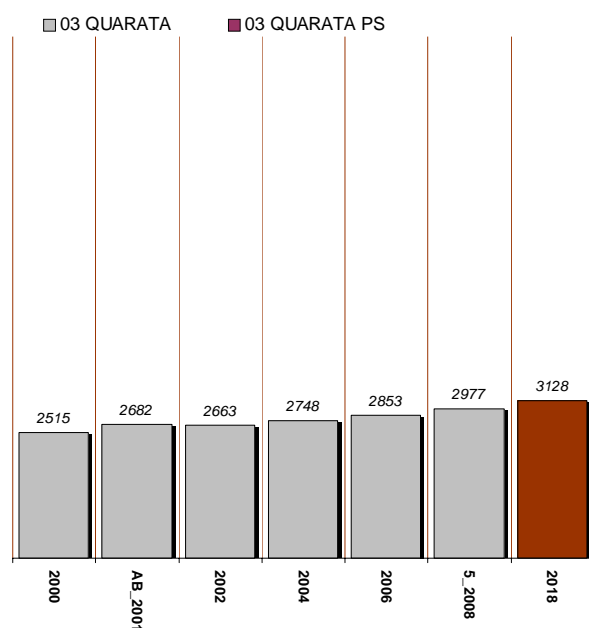




UTOE 03 QUARATA


**COMUNE
DI AREZZO**
1
DATI: UFFICIO ANAGRAFE / UFFICIO DI PIANO

ABITANTI 2000:	2.515
ABITANTI 2001:	2.682
ABIT_INCREMENTO_PS:	446
ABITANTI 2018:	3.128
ABITANTI 2002:	2.663
ABITANTI 2004:	2.748
ABITANTI 2006:	2.853
ABITANTI (Maggio) 2008:	2.977



Frazione

 Quarata
Campoluci
Venere

Circoscrizione Giovi

SCHEDA DIMENSIONALE PER UTOE DELLA MORTALITA' AL 2013 E AL 2018

 POPOLAZIONE TEORICA
DAL 2008 AL 2018 (2008+PS)

3.423

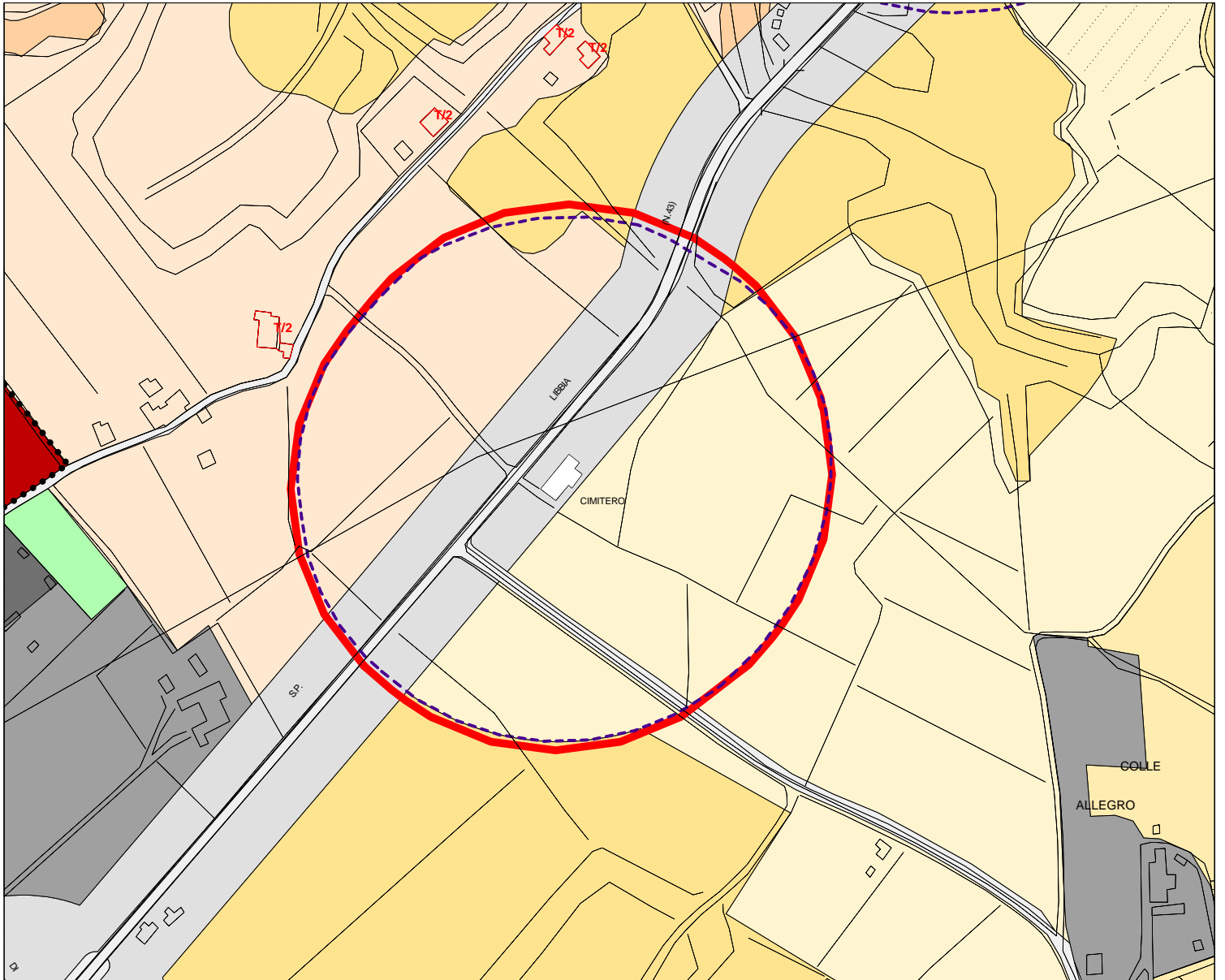
 MORT_TEORICA_2013
1% ANNUO PER 5 ANNI

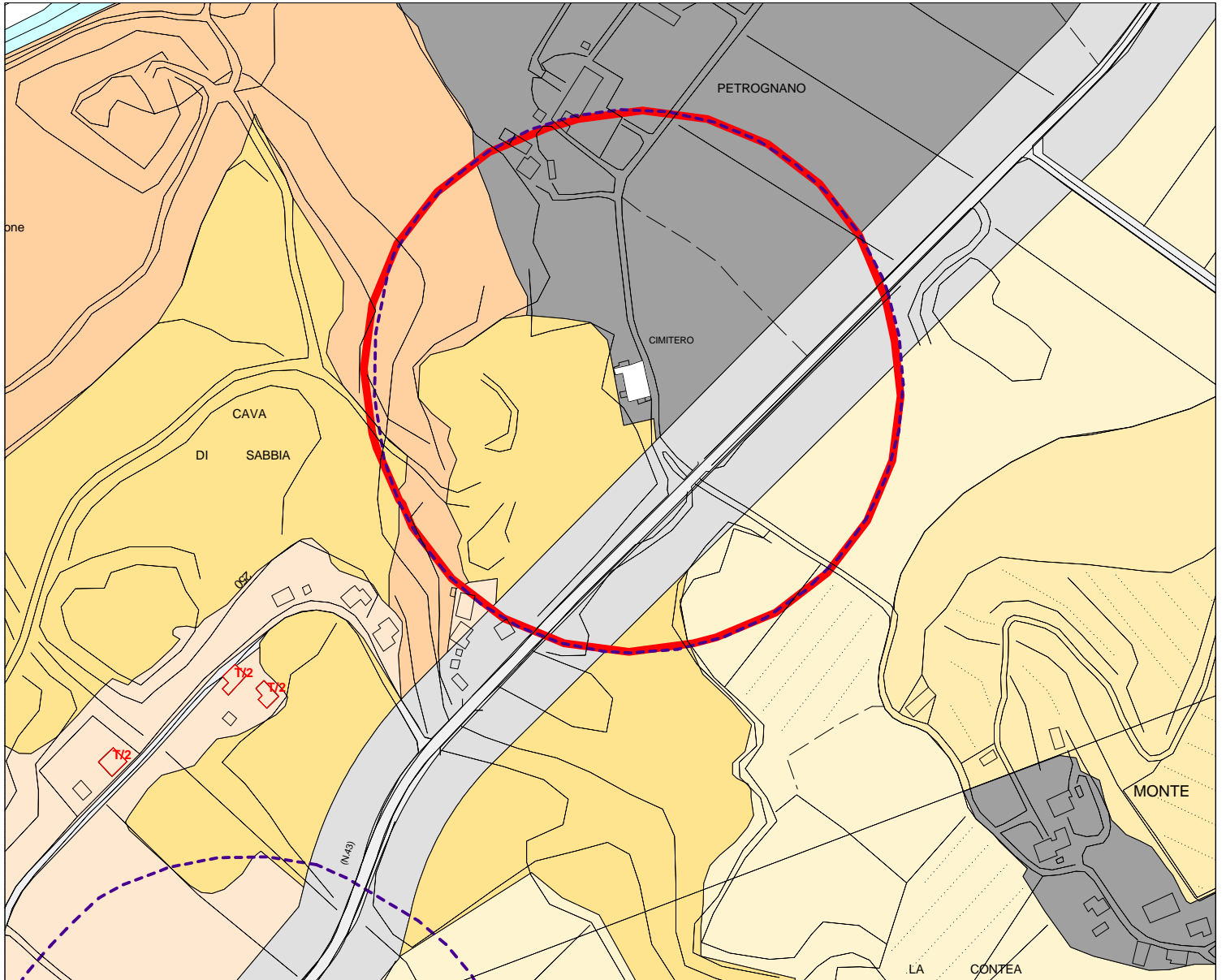
171

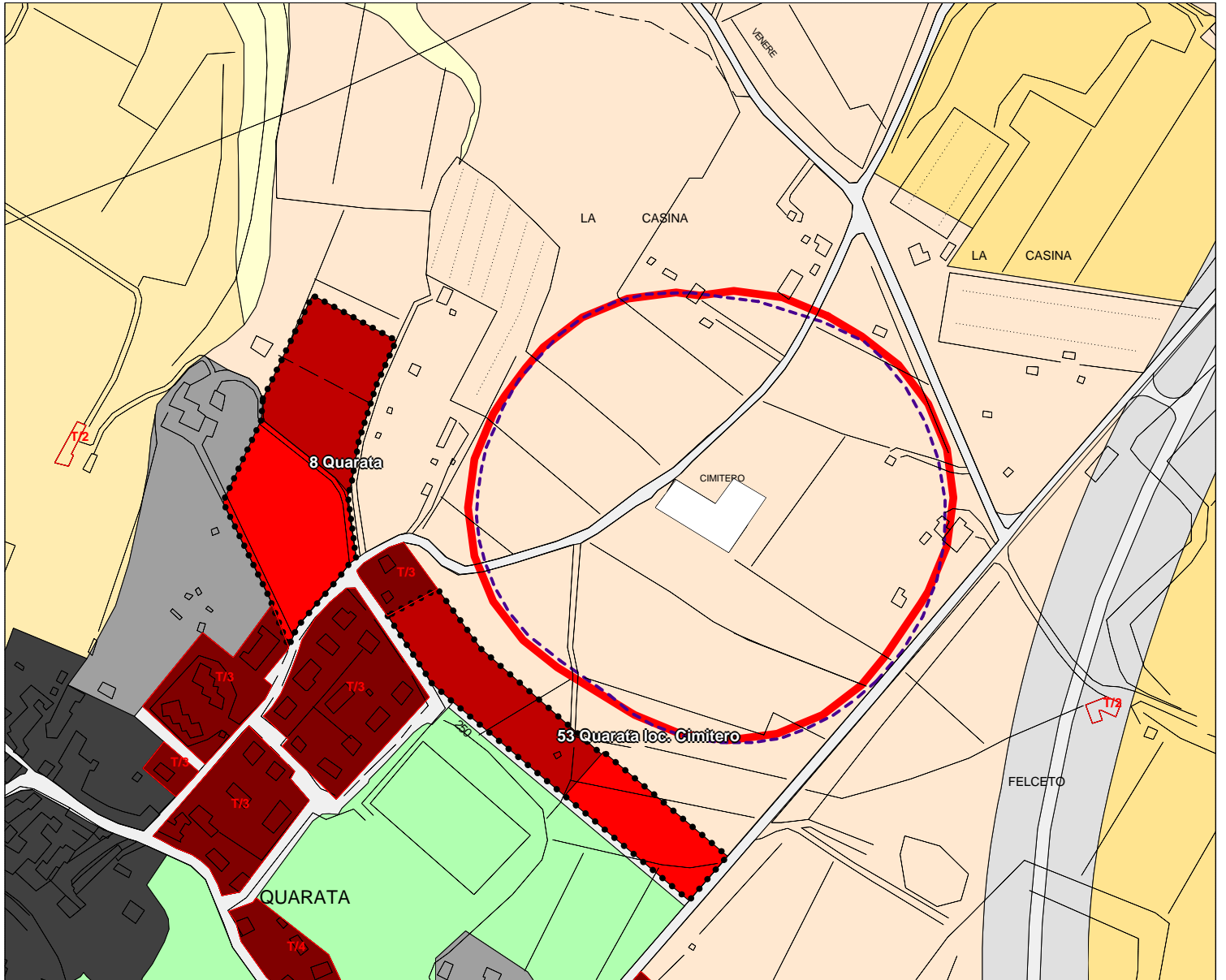
 MORT_TEORICA_2018
1% ANNUO PER 10 ANNI

342
SCHEDA DI ANALISI PER UTOE DELLA COSISTENZA LOCALIZZATIVA E QUANTITATIVA DEI SITI CIMITERIALI

DEN_CIMITERO	STATO_2008
CAMPOLUCI	SUFFICIENTE
PETROGNANO	SUFFICIENTE
QUARATA	SUFFICIENTE







UTOE 04 CECILIANO


**COMUNE
DI AREZZO**
1

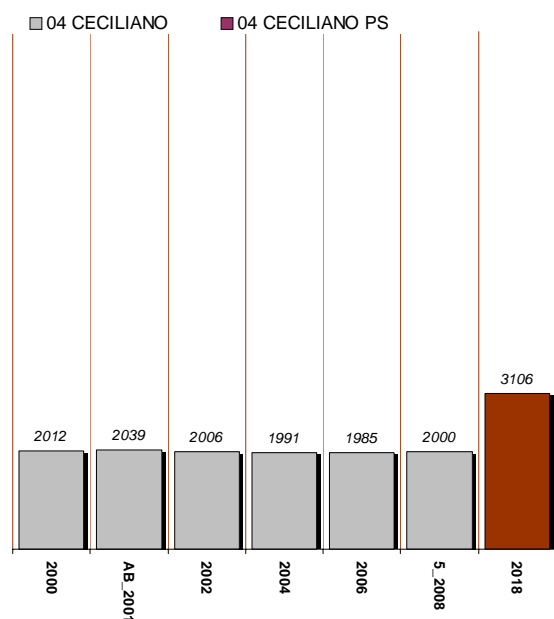
DATI: UFFICIO ANAGRAFE / UFFICIO DI PIANO

ABITANTI 2000:	2.012
ABITANTI 2001:	2.039
ABIT_INCREMENTO_PS:	1.067
ABITANTI 2018:	3.106
ABITANTI 2002:	2.006
ABITANTI 2004:	1.991
ABITANTI 2006:	1.985
ABITANTI (Maggio) 2008:	2.000



Frazione Patrignone
Stroppiello
Ceciliano

Circoscrizione Giovi


SCHEDA DIMENSIONALE PER UTOE DELLA MORTALITA' AL 2013 E AL 2018

 POPOLAZIONE TEORICA
DAL 2008 AL 2018 (2008+PS)

3.067

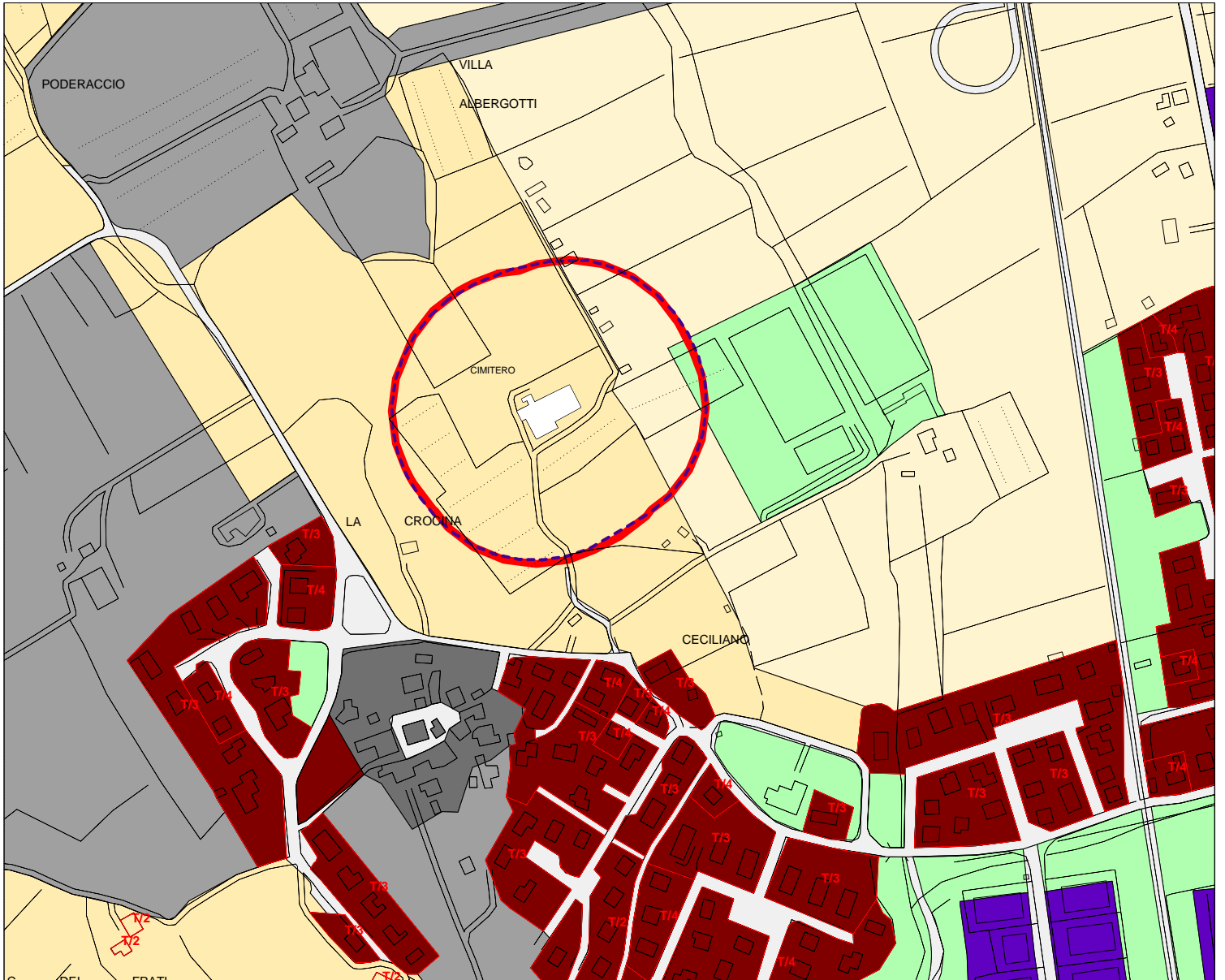
 MORT_TEORICA_2013
1% ANNUO PER 5 ANNI

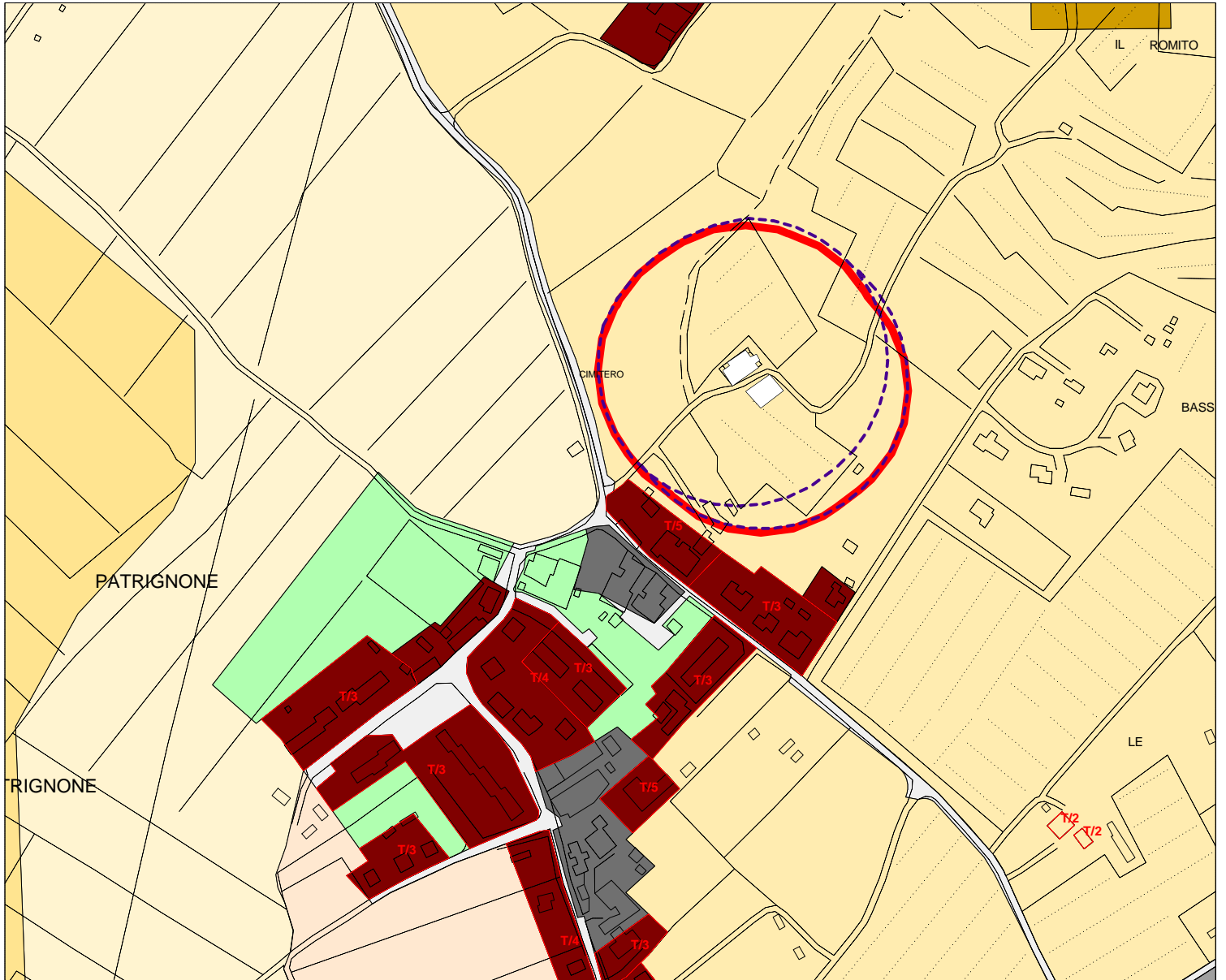
153

 MORT_TEORICA_2018
1% ANNUO PER 10 ANNI

307
SCHEDA DI ANALISI PER UTOE DELLA COSISTENZA LOCALIZZATIVA E QUANTITATIVA DEI SITI CIMITERIALI

DEN_CIMITERO	STATO_2008
CECILIANO	INSUFFICIENTE
PATRIGNONE	SUFFICIENTE





UTOE 05 PUGLIA



COMUNE
DI AREZZO

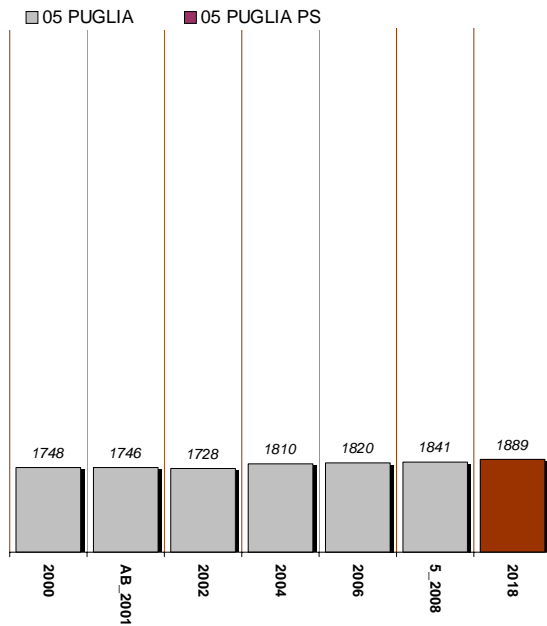
1

DATI: UFFICIO ANAGRAFE / UFFICIO DI PIANO

ABITANTI 2000:	1.748
ABITANTI 2001:	1.746
ABIT_INCREMENTO_PS:	143
ABITANTI 2018:	1.889
ABITANTI 2002:	1.728
ABITANTI 2004:	1.810
ABITANTI 2006:	1.820
ABITANTI (Maggio) 2008:	1.841



Frazione La Chiassa
Tregozzano
Puglia
Circoscrizione Giovi



SCHEDA DIMENSIONALE PER UTOE DELLA MORTALITA' AL 2013 E AL 2018

POPOLAZIONE TEORICA
DAL 2008 AL 2018 (2008+PS)

1.984

MORT_TEORICA_2013
1% ANNUO PER 5 ANNI

99

MORT_TEORICA_2018
1% ANNUO PER 10 ANNI

198

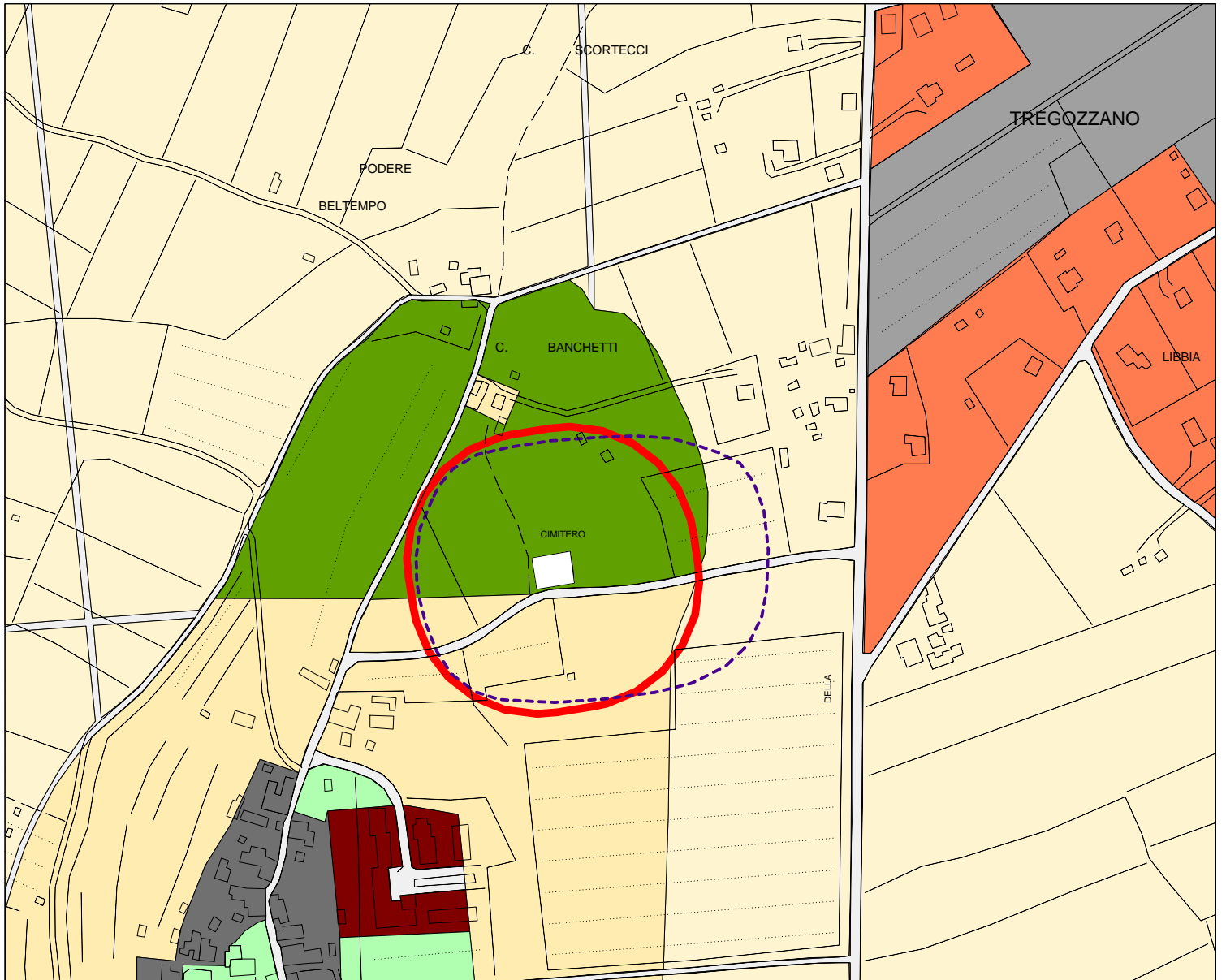
SCHEDA DI ANALISI PER UTOE DELLA COSISTENZA LOCALIZZATIVA E QUANTITATIVA DEI SITI CIMITERIALI

DEN_CIMITERO

STATO_2008

PUGLIA

SUFFICIENTE



UTOE 06 SAN FABIANO COGNAIA STOPPE D'ARCA

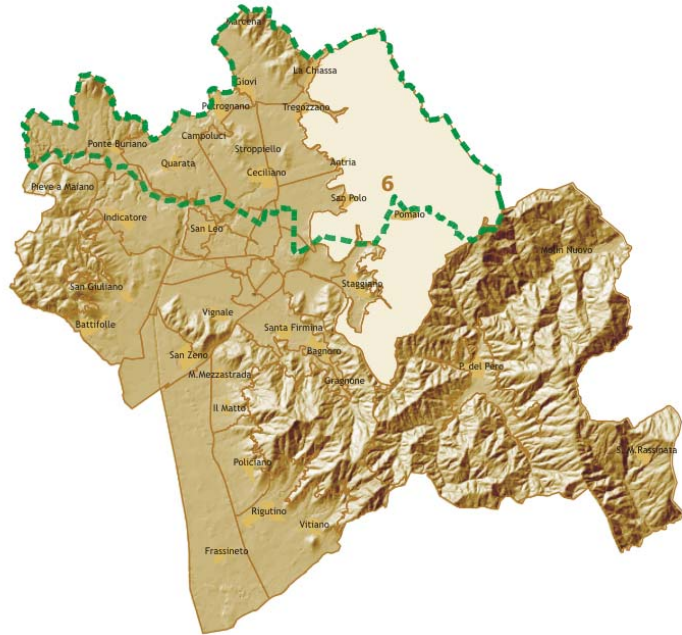
DATI: UFFICIO ANAGRAFE / UFFICIO DI PIANO



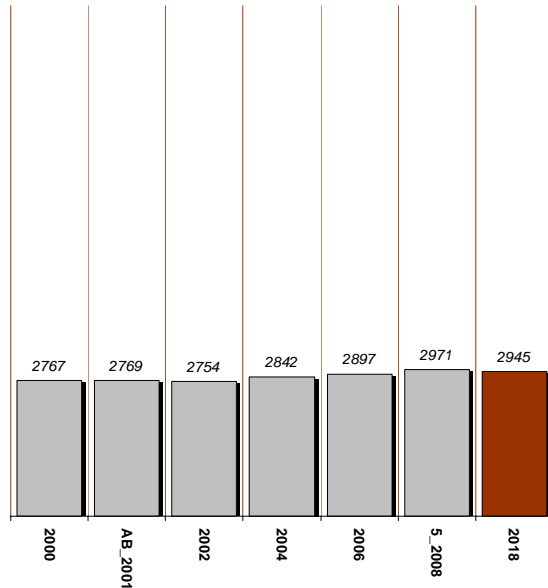
COMUNE
DI AREZZO

1

ABITANTI 2000:	2.767
ABITANTI 2001:	2.769
ABIT_INCREMENTO_PS:	176
ABITANTI 2018:	2.945
ABITANTI 2002:	2.754
ABITANTI 2004:	2.842
ABITANTI 2006:	2.897
ABITANTI (Maggio) 2008:	2.971



□ 06 SAN FABIANO COGNAIA STOPPE D'ARCA
■ 06 SAN FABIANO COGNAIA PS



Frazione Antria San Polo
Circoscrizione Giovi

SCHEDA DIMENSIONALE PER UTOE DELLA MORTALITA' AL 2013 E AL 2018

POPOLAZIONE TEORICA
DAL 2008 AL 2018 (2008+PS)

3.147

MORT_TEORICA_2013
1% ANNUO PER 5 ANNI

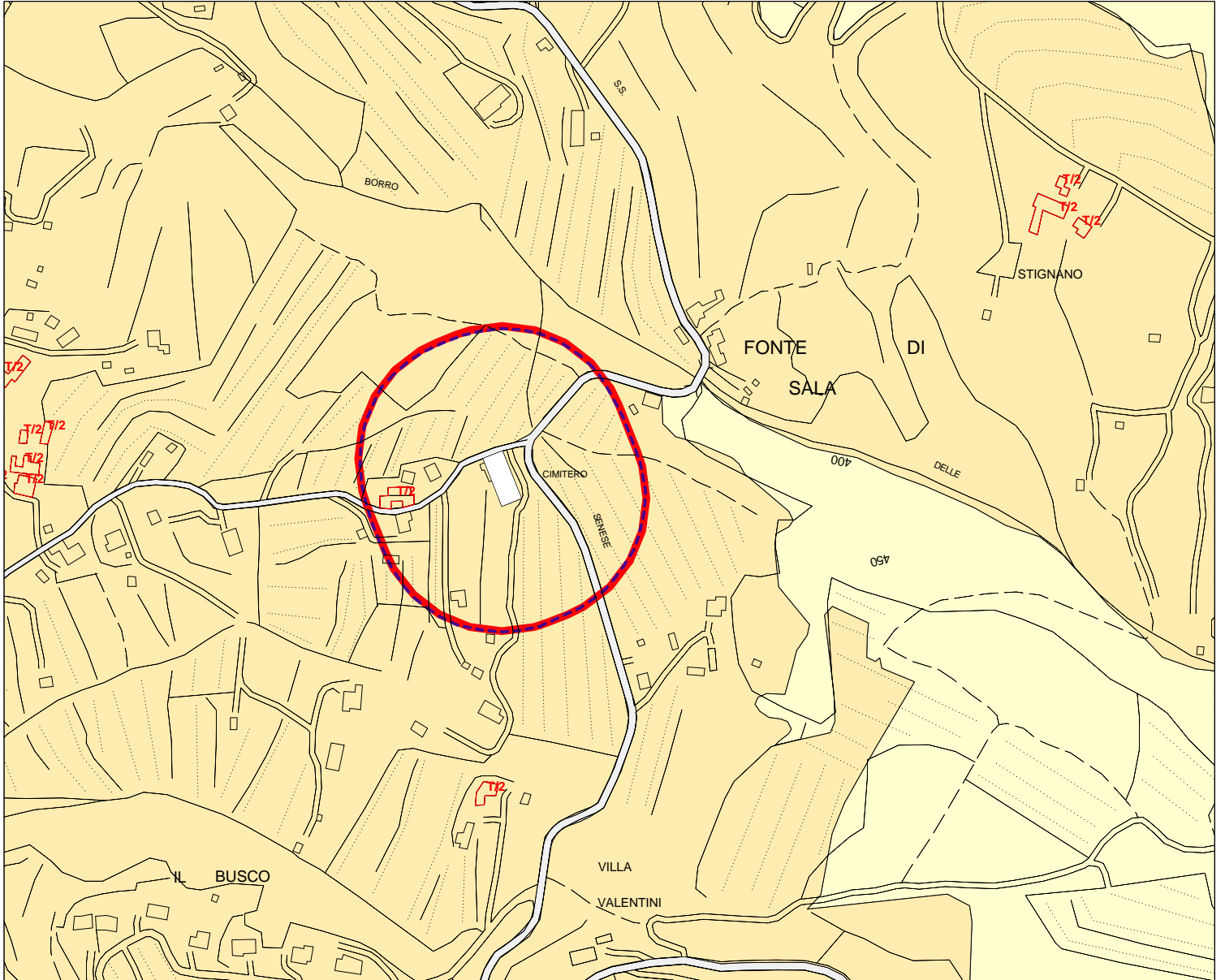
157

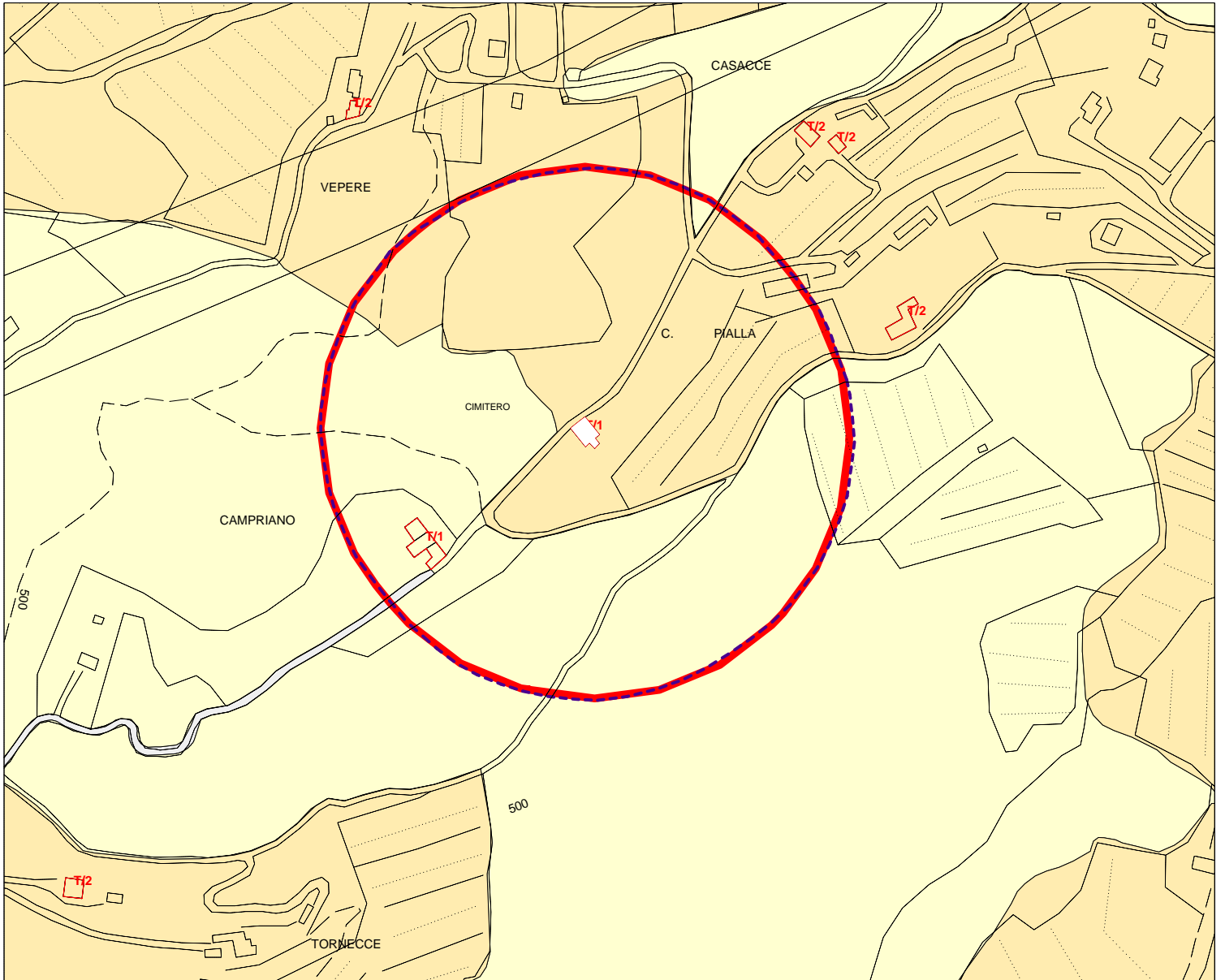
MORT_TEORICA_2018
1% ANNUO PER 10 ANNI

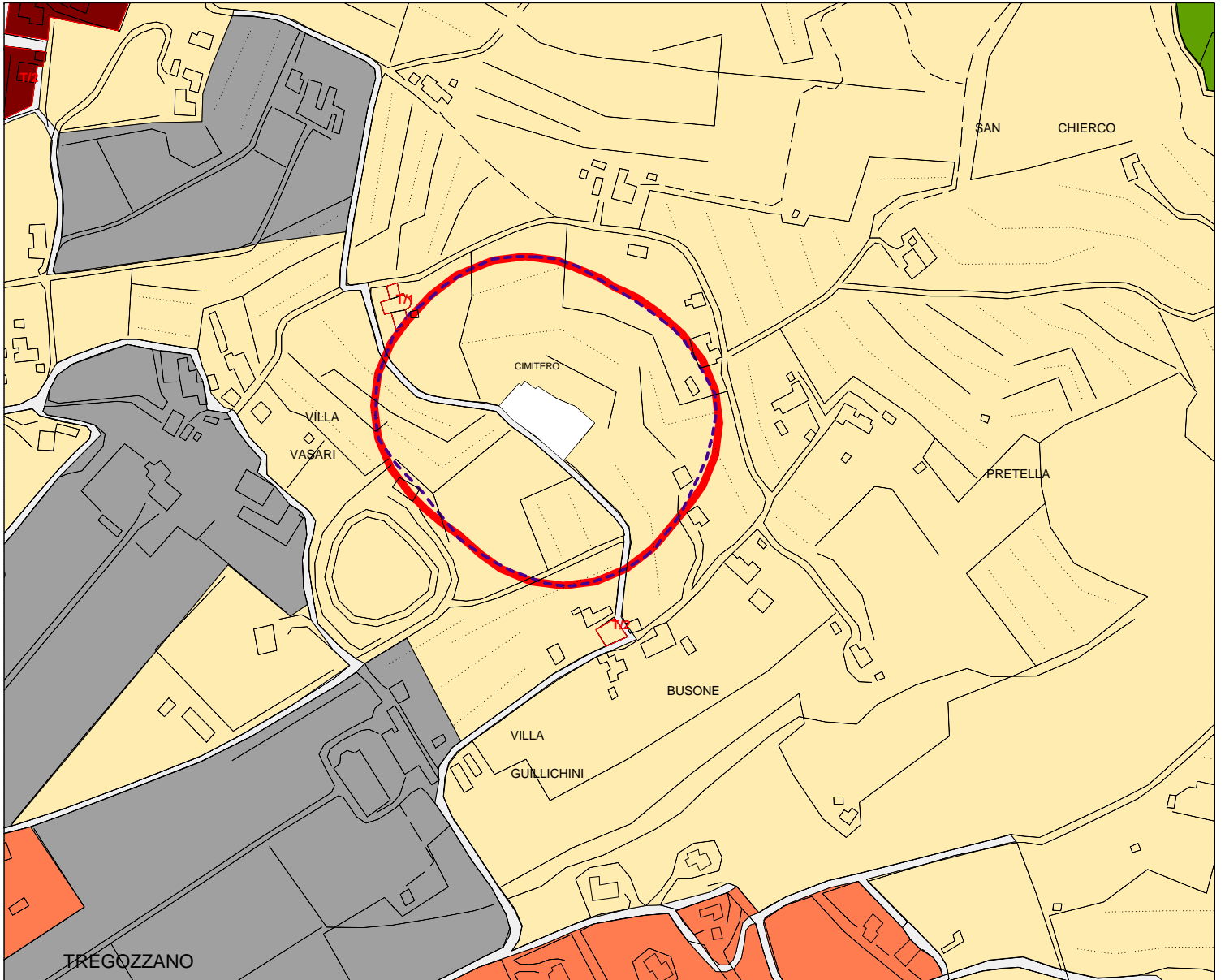
315

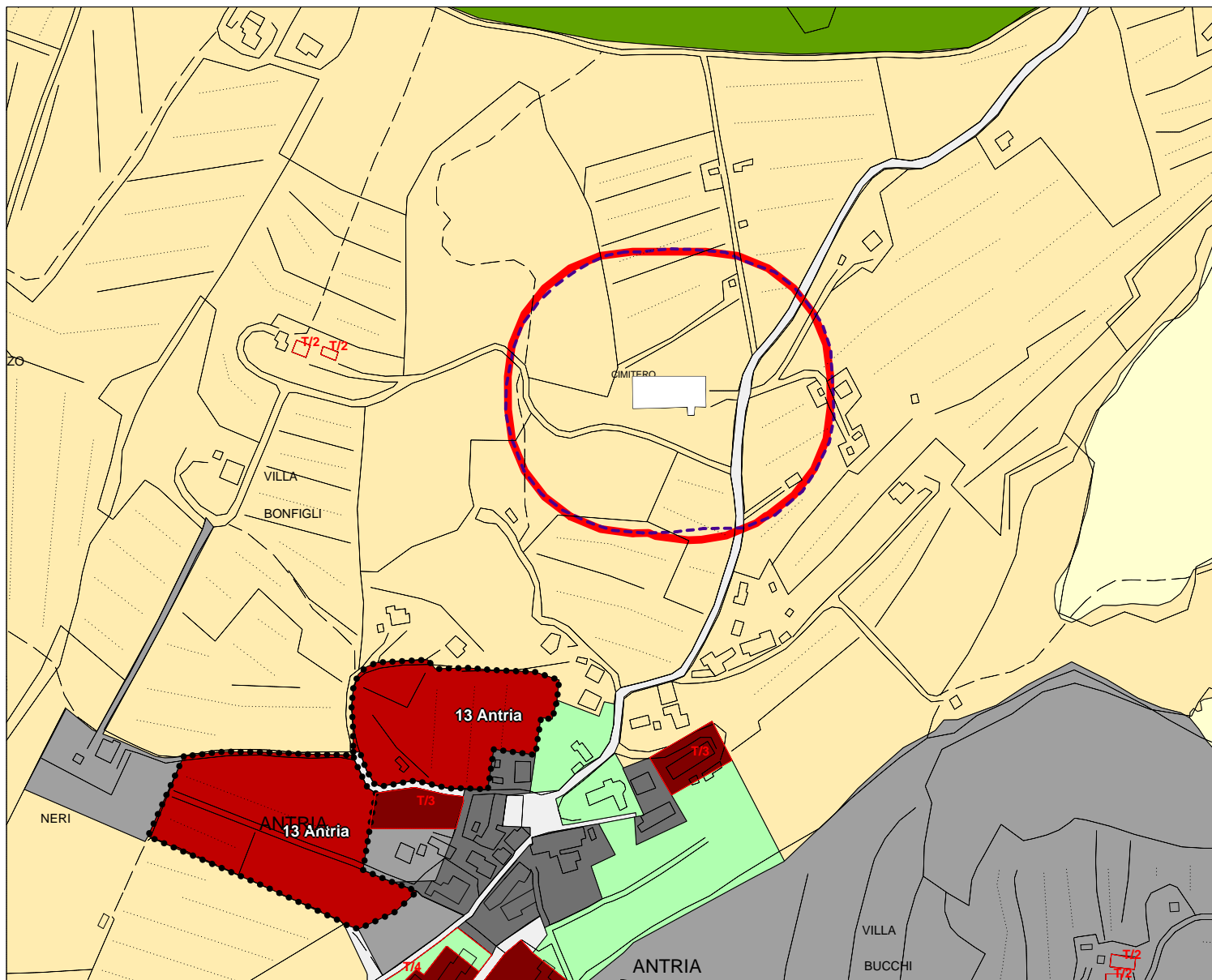
SCHEDA DI ANALISI PER UTOE DELLA COSISTENZA LOCALIZZATIVA E QUANTITATIVA DEI SITI CIMITERIALI

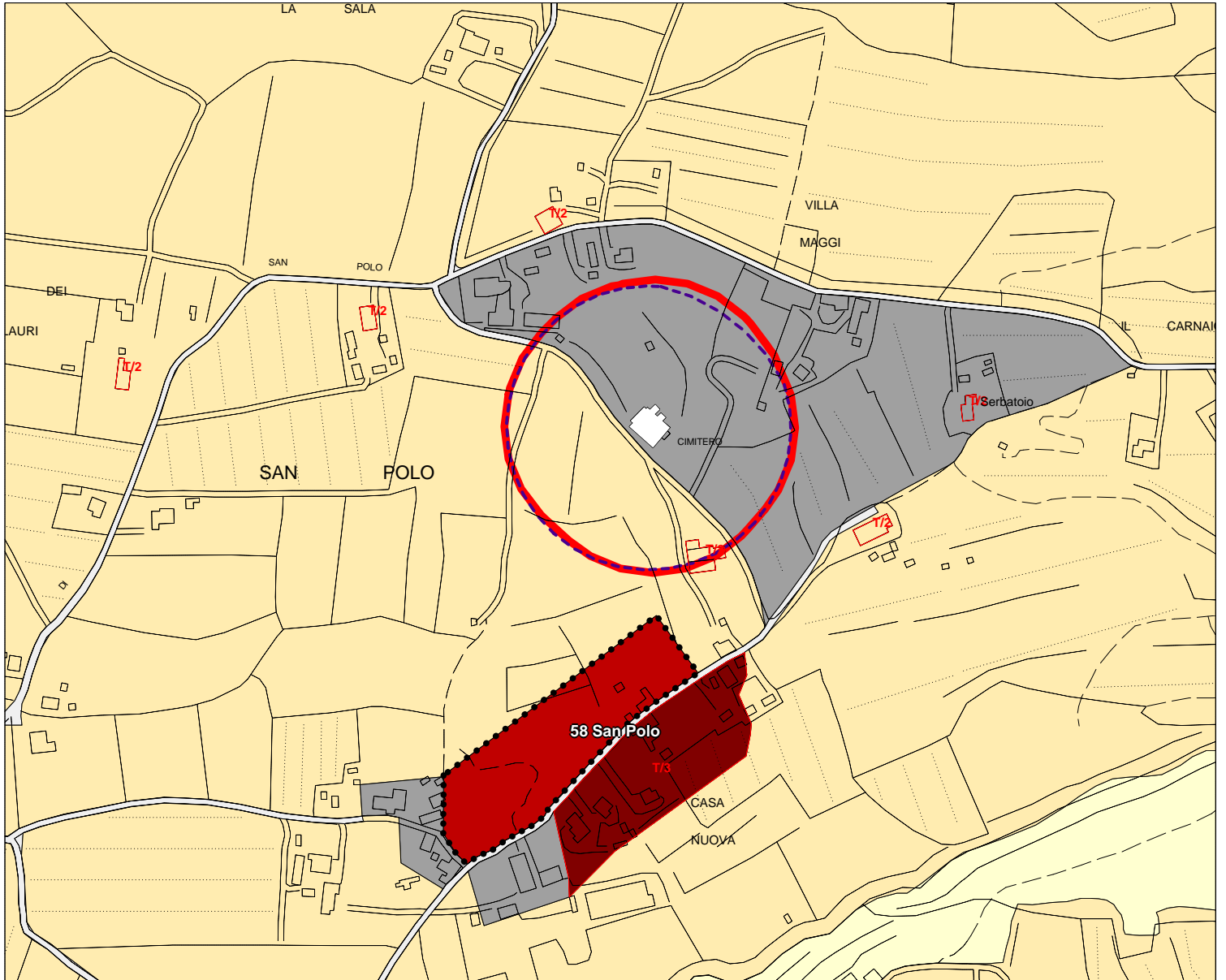
DEN_CIMITERO	STATO_2008
SAN FIRENZE	SUFFICIENTE
PENETO	SUFFICIENTE
POMAIO	SUFFICIENTE
MISCIANO	DA DISMETTERE
SAN POLO	SUFFICIENTE
ANTRIA	SUFFICIENTE
TREGOZZANO	SUFFICIENTE
CAMPRIANO	SUFFICIENTE
CHIASSA SUPERIORE	SUF_AMPL.INTERNI

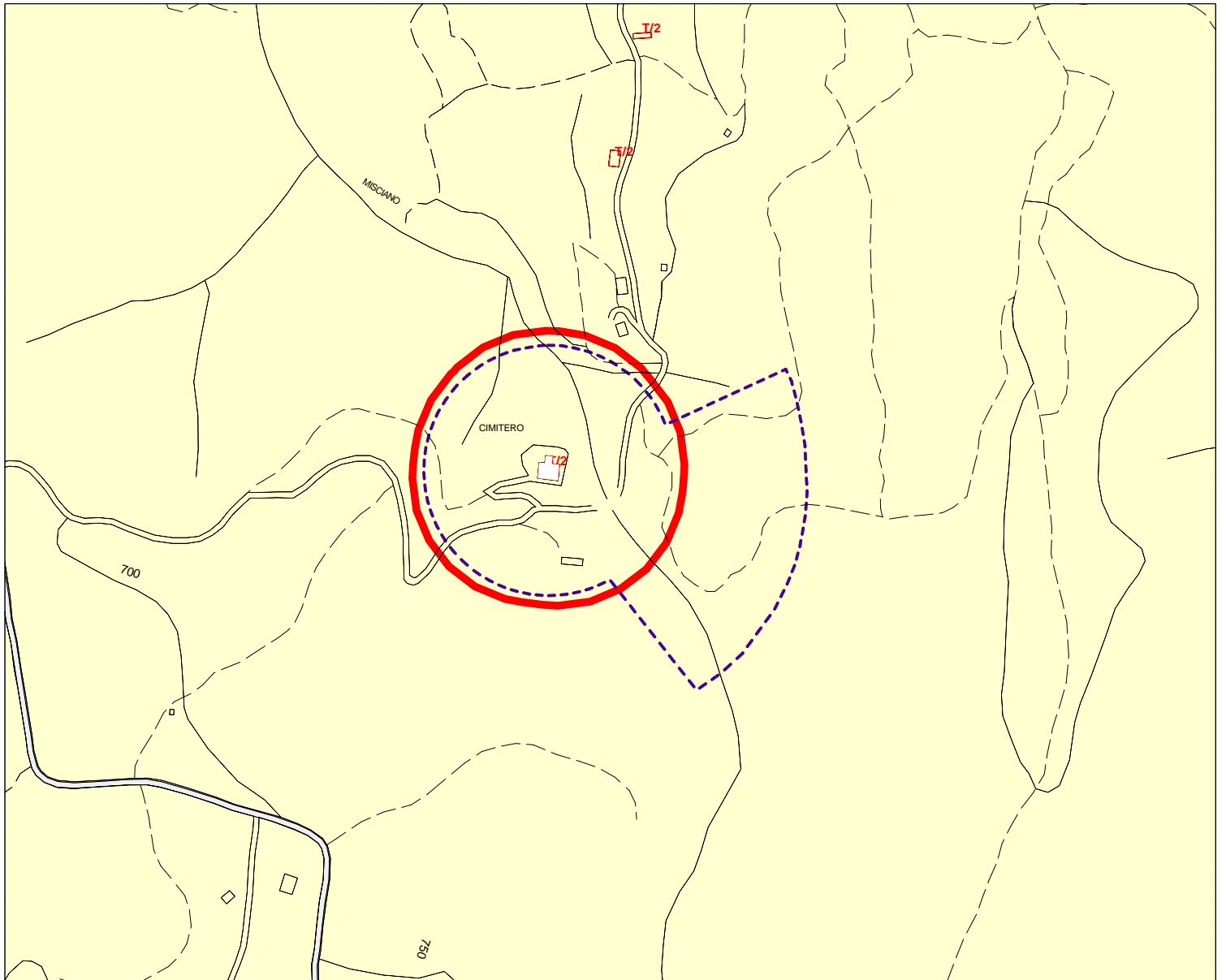


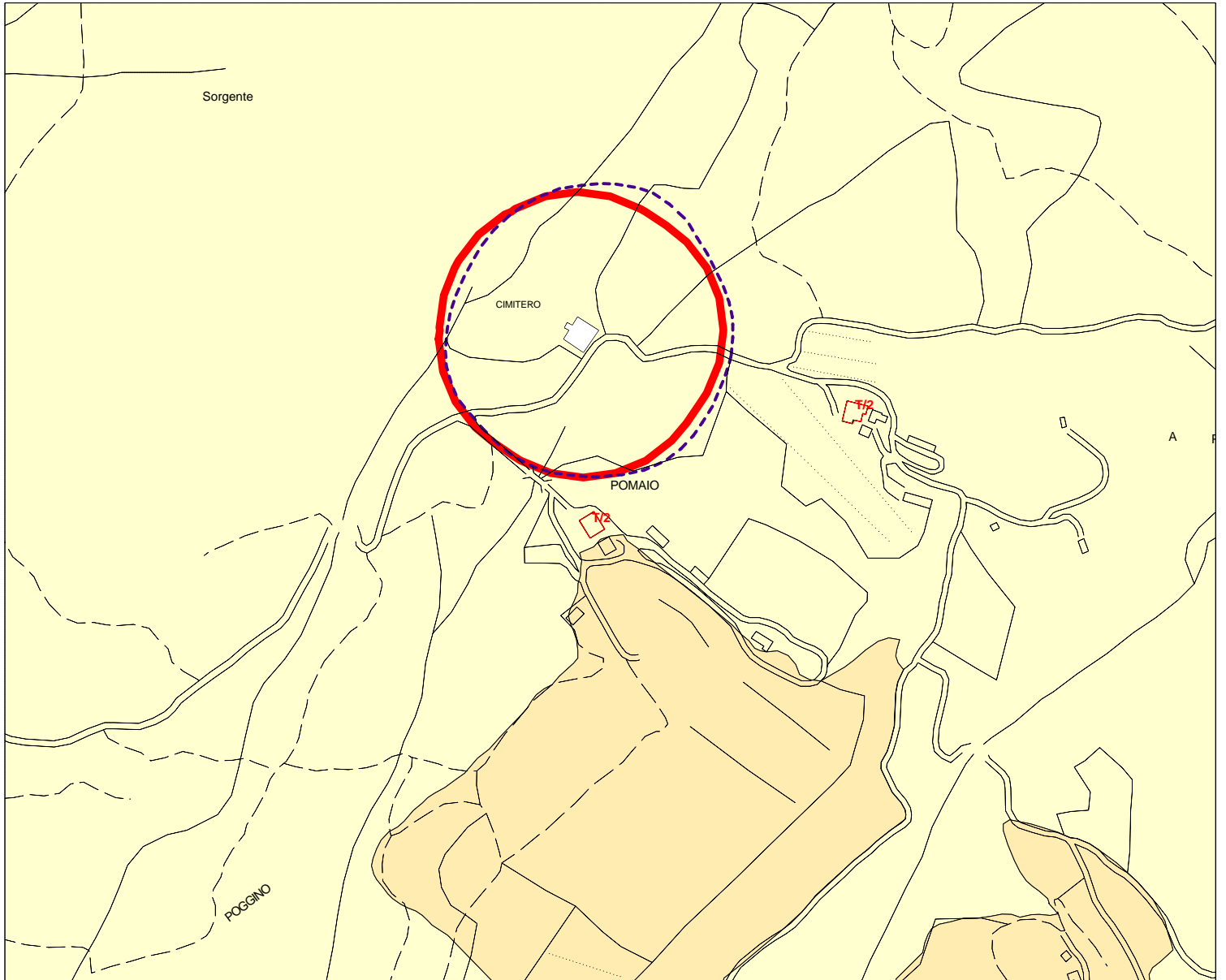


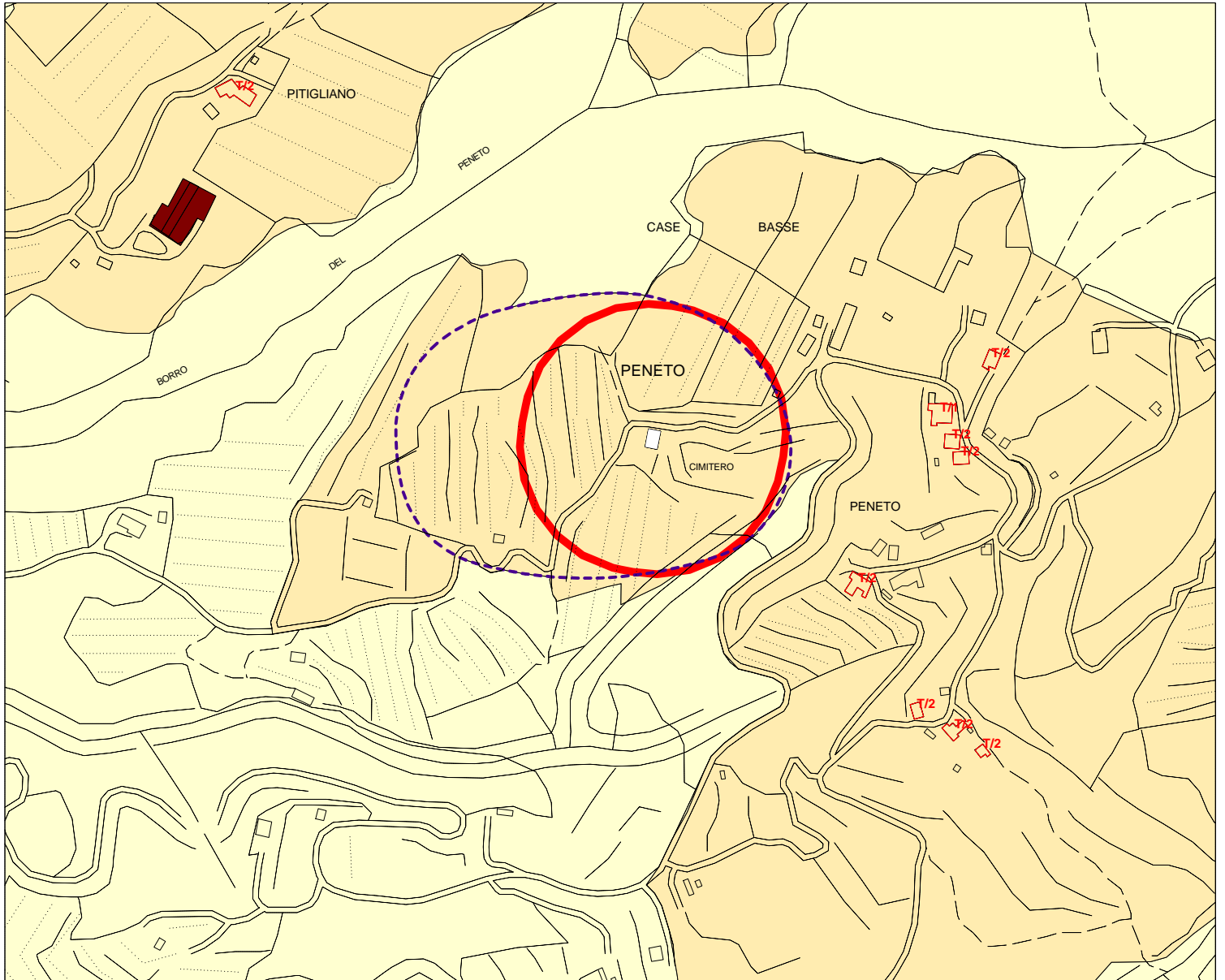


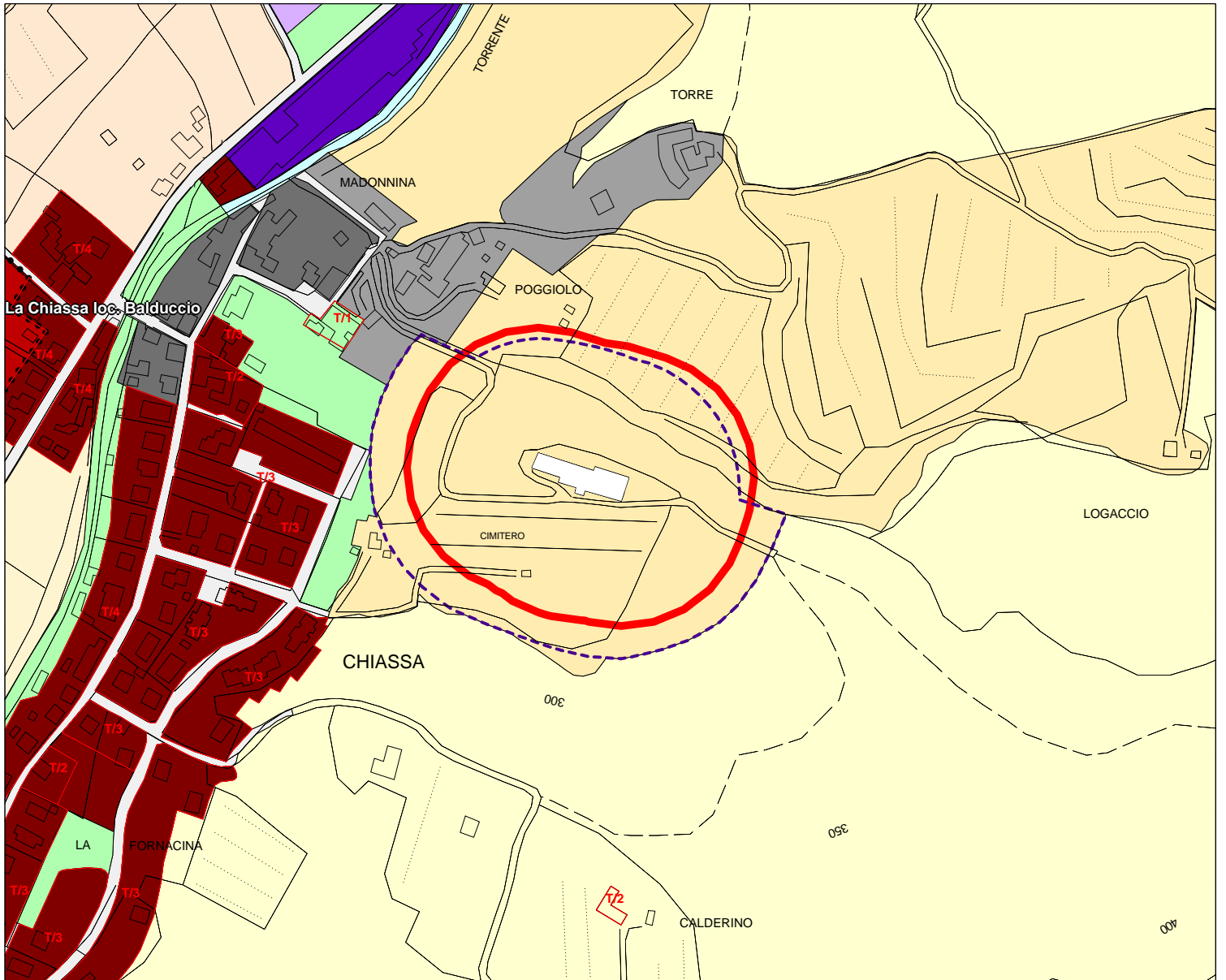










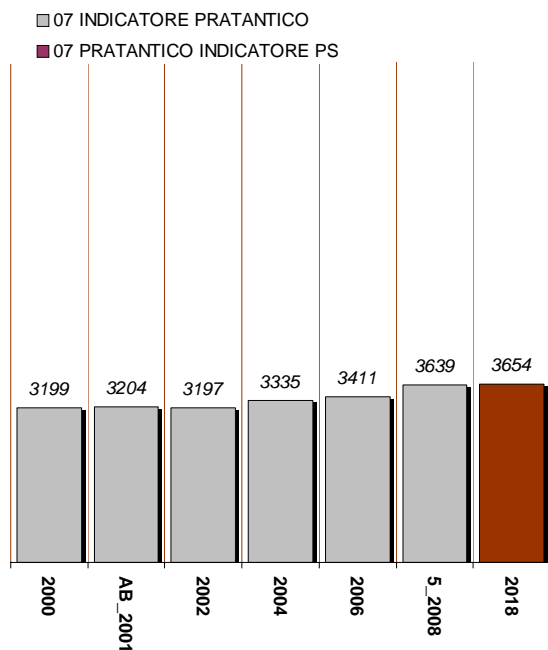




UTOE 07 INDICATORE PRATANTICO

DATI: UFFICIO ANAGRAFE / UFFICIO DI PIANO

ABITANTI 2000:	3.199
ABITANTI 2001:	3.204
ABIT_INCREMENTO_PS:	450
ABITANTI 2018:	3.654
ABITANTI 2002:	3.197
ABITANTI 2004:	3.335
ABITANTI 2006:	3.411
ABITANTI (Maggio) 2008:	3.639



Frazione Indicatore
Pratantico
Monte Sopra Rondine Circoscrizione Fiorentina

SCHEDA DIMENSIONALE PER UTOE DELLA MORTALITA' AL 2013 E AL 2018

POPOLAZIONE TEORICA
DAL 2008 AL 2018 (2008+PS)

4.089

MORT_TEORICA_2013
1% ANNUO PER 5 ANNI

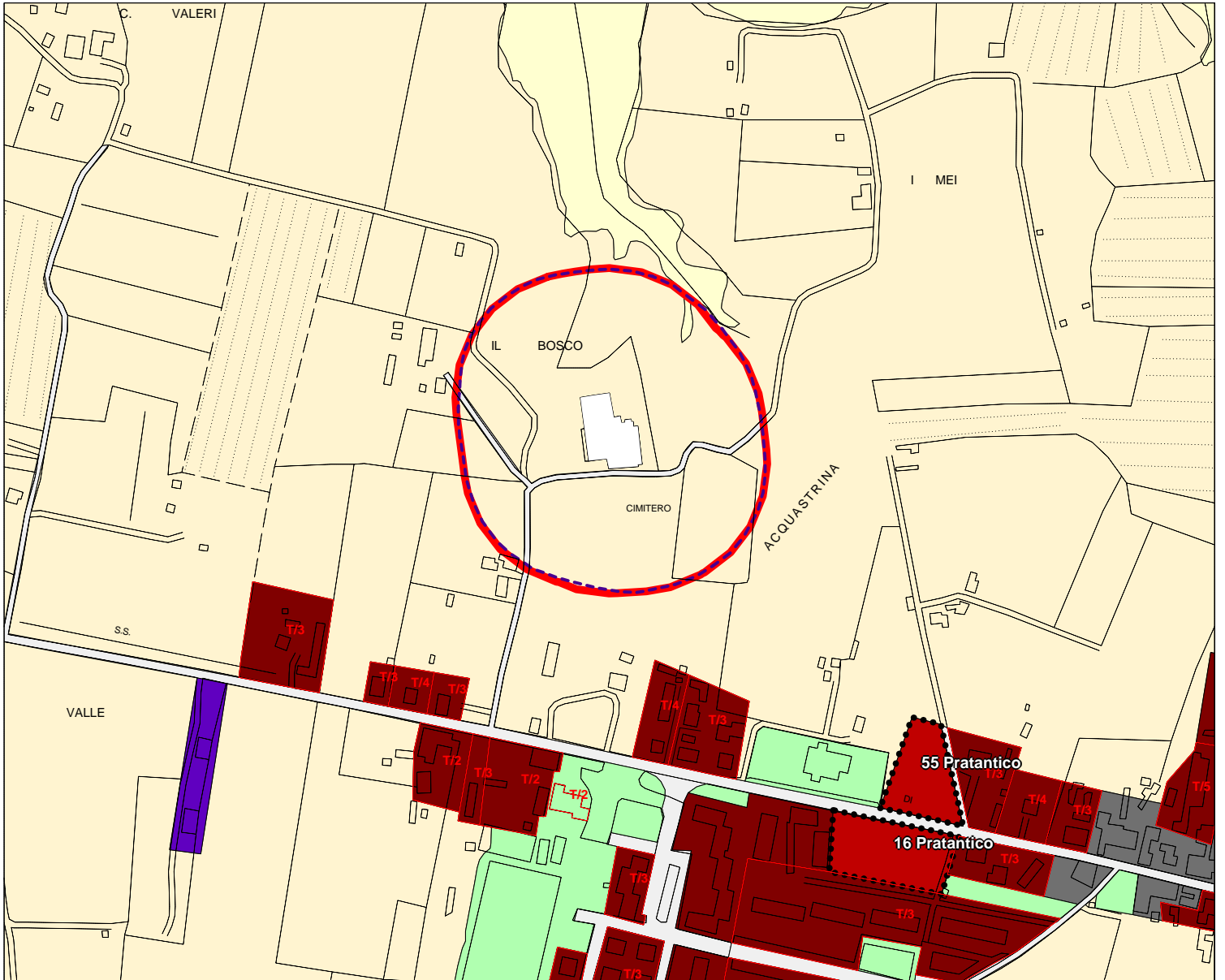
204

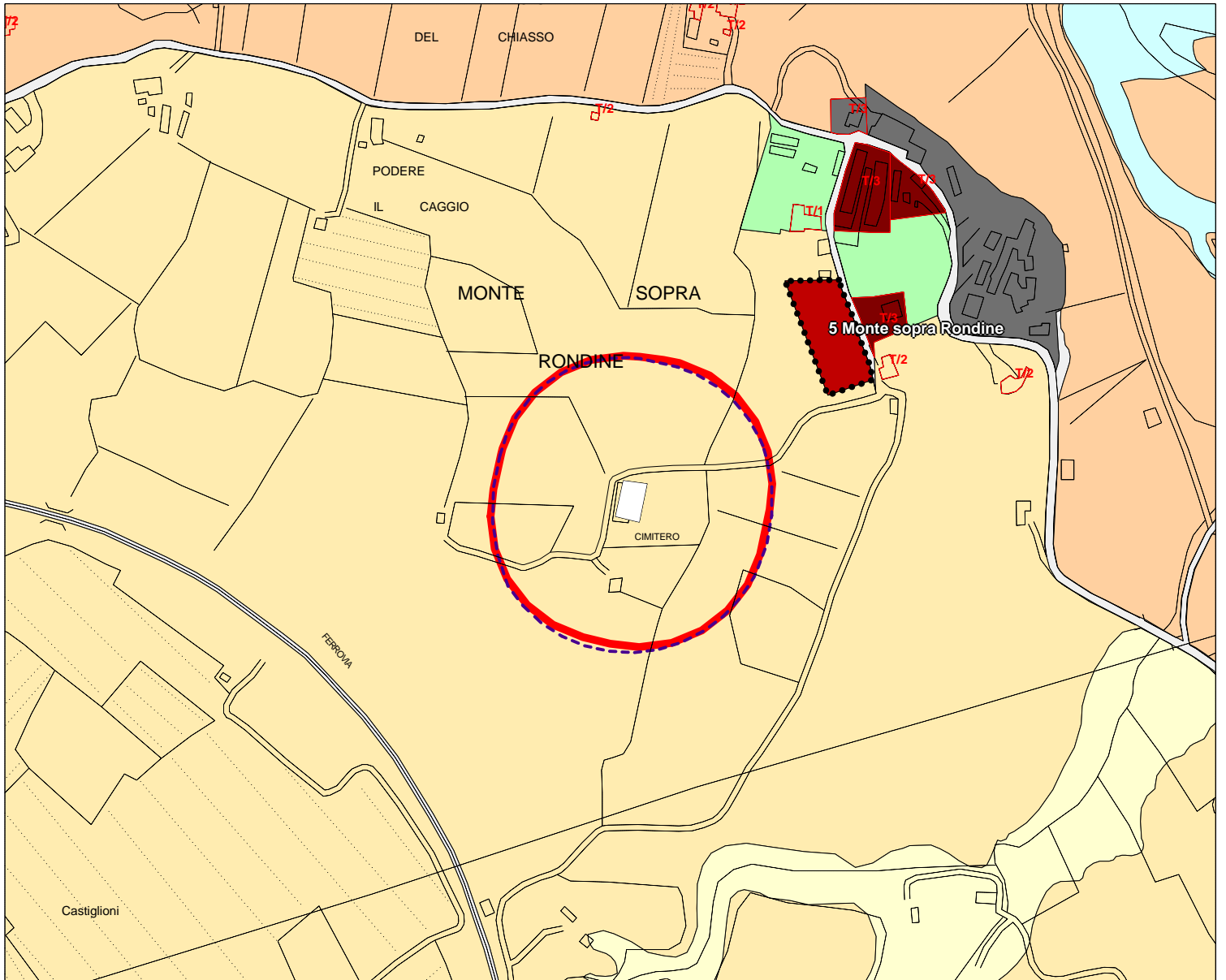
MORT_TEORICA_2018
1% ANNUO PER 10 ANNI

409

SCHEDA DI ANALISI PER UTOE DELLA COSISTENZA LOCALIZZATIVA E QUANTITATIVA DEI SITI CIMITERIALI

DEN_CIMITERO	STATO_2008
PRATANTICO	SUFFICIENTE
MONTE SOPRA RONDINE	SUFFICIENTE





UTOE 08 SAN LEO



COMUNE
DI AREZZO

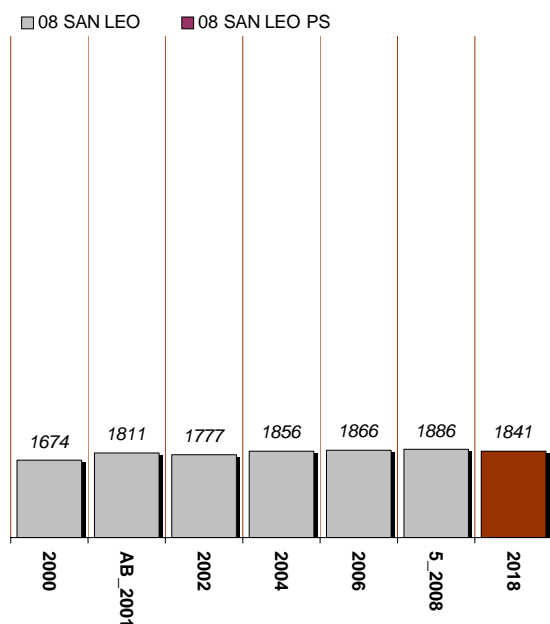
1

DATI: UFFICIO ANAGRAFE / UFFICIO DI PIANO

ABITANTI 2000:	1.674
ABITANTI 2001:	1.811
ABIT_INCREMENTO_PS:	30
ABITANTI 2018:	1.841
ABITANTI 2002:	1.777
ABITANTI 2004:	1.856
ABITANTI 2006:	1.866
ABITANTI (Maggio) 2008:	1.886



Frazione San Leo Circonscrizione Fiorentina



SCHEDA DIMENSIONALE PER UTOE DELLA MORTALITA' AL 2013 E AL 2018

POPOLAZIONE TEORICA
DAL 2008 AL 2018 (2008+PS)

1.916

MORT_TEORICA_2013
1% ANNUO PER 5 ANNI

96

MORT_TEORICA_2018
1% ANNUO PER 10 ANNI

192

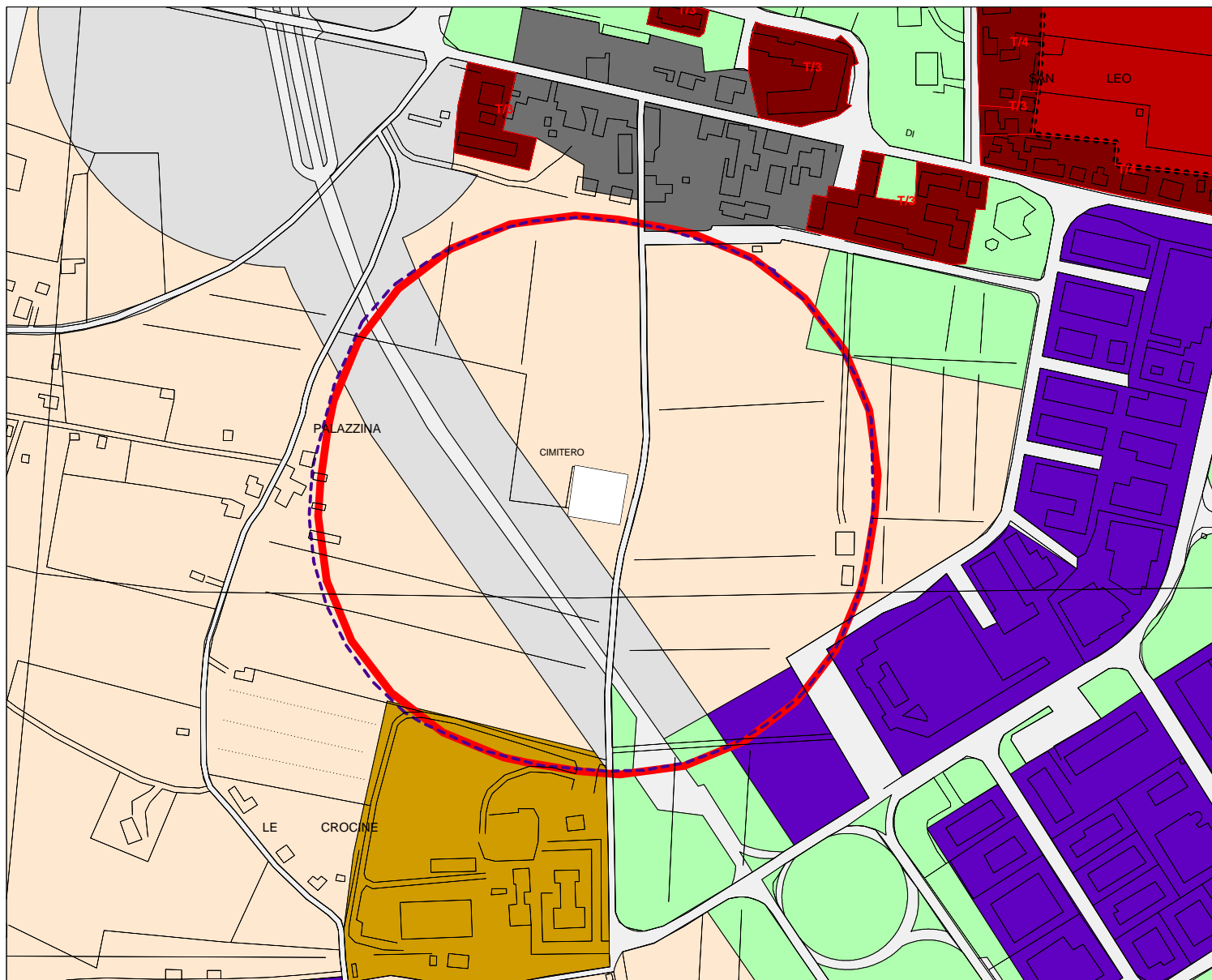
SCHEDA DI ANALISI PER UTOE DELLA COSISTENZA LOCALIZZATIVA E QUANTITATIVA DEI SITI CIMITERIALI

DEN_CIMITERO

STATO_2008

SAN LEO

INSUFFICIENTE



UTOE 09 GAVARDELLO



COMUNE
DI AREZZO

1

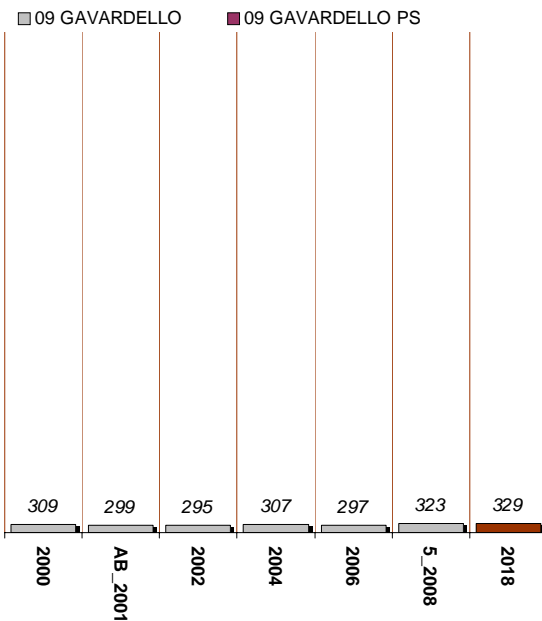
DATI: UFFICIO ANAGRAFE / UFFICIO DI PIANO

ABITANTI 2000:	309
ABITANTI 2001:	299
ABIT_INCREMENTO_PS:	30
ABITANTI 2018:	329
ABITANTI 2002:	295
ABITANTI 2004:	307
ABITANTI 2006:	297
ABITANTI (Maggio) 2008:	323



Zona_urbana Gavardello

Circoscrizione Fiorentina



SCHEDA DIMENSIONALE PER UTOE DELLA MORTALITA' AL 2013 E AL 2018

POPOLAZIONE TEORICA
DAL 2008 AL 2018 (2008+PS)

353

MORT_TEORICA_2013
1% ANNUO PER 5 ANNI

18

MORT_TEORICA_2018
1% ANNUO PER 10 ANNI

35

SCHEDA DI ANALISI PER UTOE DELLA COSISTENZA LOCALIZZATIVA E QUANTITATIVA DEI SITI CIMITERIALI

DEN_CIMITERO

STATO_2008

UTOE 10 PRATACCI



COMUNE
DI AREZZO

1

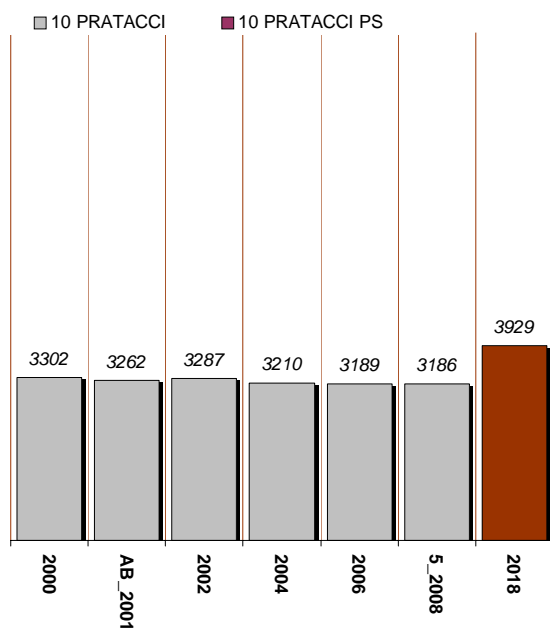
DATI: UFFICIO ANAGRAFE / UFFICIO DI PIANO

ABITANTI 2000:	3.302
ABITANTI 2001:	3.262
ABIT_INCREMENTO_PS:	667
ABITANTI 2018:	3.929
ABITANTI 2002:	3.287
ABITANTI 2004:	3.210
ABITANTI 2006:	3.189
ABITANTI (Maggio) 2008:	3.186



Zona urbana Pratacci

Circoscrizione Fiorentina



SCHEDA DIMENSIONALE PER UTOE DELLA MORTALITA' AL 2013 E AL 2018

POPOLAZIONE TEORICA
DAL 2008 AL 2018 (2008+PS)

3.853

MORT_TEORICA_2013
1% ANNUO PER 5 ANNI

193

MORT_TEORICA_2018
1% ANNUO PER 10 ANNI

385

SCHEDA DI ANALISI PER UTOE DELLA COSISTENZA LOCALIZZATIVA E QUANTITATIVA DEI SITI CIMITERIALI

DEN_CIMITERO

STATO_2008

UTOE 11 FIORENTINA



COMUNE
DI AREZZO

1

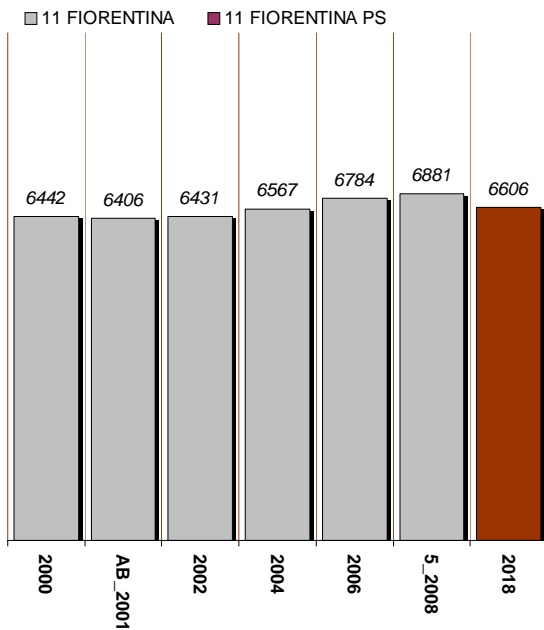
DATI: UFFICIO ANAGRAFE / UFFICIO DI PIANO

ABITANTI 2000:	6.442
ABITANTI 2001:	6.406
ABIT_INCREMENTO_PS:	200
ABITANTI 2018:	6.606
ABITANTI 2002:	6.431
ABITANTI 2004:	6.567
ABITANTI 2006:	6.784
ABITANTI (Maggio) 2008:	6.881



Zona urbana Fiorentina

Circoscrizione Fiorentina



SCHEDA DIMENSIONALE PER UTOE DELLA MORTALITA' AL 2013 E AL 2018

POPOLAZIONE TEORICA
DAL 2008 AL 2018 (2008+PS)

7.081

MORT_TEORICA_2013
1% ANNUO PER 5 ANNI

354

MORT_TEORICA_2018
1% ANNUO PER 10 ANNI

708

SCHEDA DI ANALISI PER UTOE DELLA COSISTENZA LOCALIZZATIVA E QUANTITATIVA DEI SITI CIMITERIALI

DEN_CIMITERO

STATO_2008

UTOE 12 CATONA



COMUNE
DI AREZZO

1

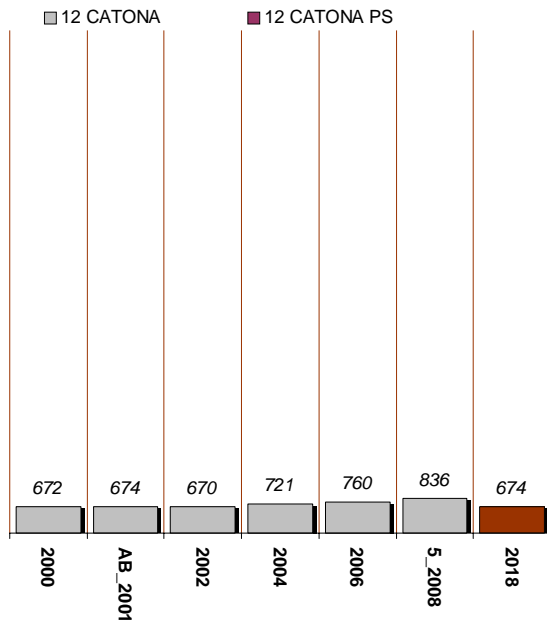
DATI: UFFICIO ANAGRAFE / UFFICIO DI PIANO

ABITANTI 2000:	672
ABITANTI 2001:	674
ABIT_INCREMENTO_PS:	0
ABITANTI 2018:	674
ABITANTI 2002:	670
ABITANTI 2004:	721
ABITANTI 2006:	760
ABITANTI (Maggio) 2008:	836



Zona agricola Catona

Circoscrizione Giovi
Circoscrizione Fiorentina



SCHEDA DIMENSIONALE PER UTOE DELLA MORTALITA' AL 2013 E AL 2018

POPOLAZIONE TEORICA
DAL 2008 AL 2018 (2008+PS)

836

MORT_TEORICA_2013
1% ANNUO PER 5 ANNI

42

MORT_TEORICA_2018
1% ANNUO PER 10 ANNI

84

SCHEDA DI ANALISI PER UTOE DELLA COSISTENZA LOCALIZZATIVA E QUANTITATIVA DEI SITI CIMITERIALI

DEN_CIMITERO

STATO_2008

UTOE 13 CENTRO

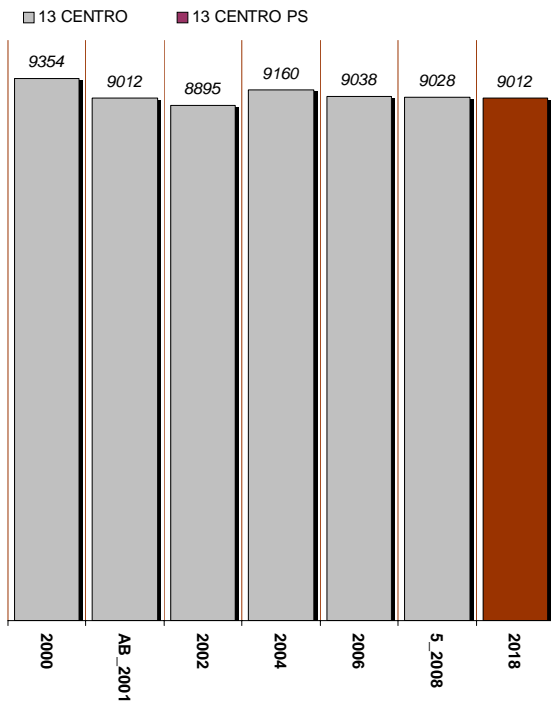


COMUNE
DI AREZZO

1

DATI: UFFICIO ANAGRAFE / UFFICIO DI PIANO

ABITANTI 2000:	9.354
ABITANTI 2001:	9.012
ABIT_INCREMENTO_PS:	0
ABITANTI 2018:	9.012
ABITANTI 2002:	8.895
ABITANTI 2004:	9.160
ABITANTI 2006:	9.038
ABITANTI (Maggio) 2008:	9.028



Zona_urbana Centro Storico
Catona
Circoscrizione Fiorentina
Circoscrizione Giotto
Circoscrizione Fiorentina

SCHEDA DIMENSIONALE PER UTOE DELLA MORTALITA' AL 2013 E AL 2018

POPOLAZIONE TEORICA
DAL 2008 AL 2018 (2008+PS)

9.028

MORT_TEORICA_2013
1% ANNUO PER 5 ANNI

451

MORT_TEORICA_2018
1% ANNUO PER 10 ANNI

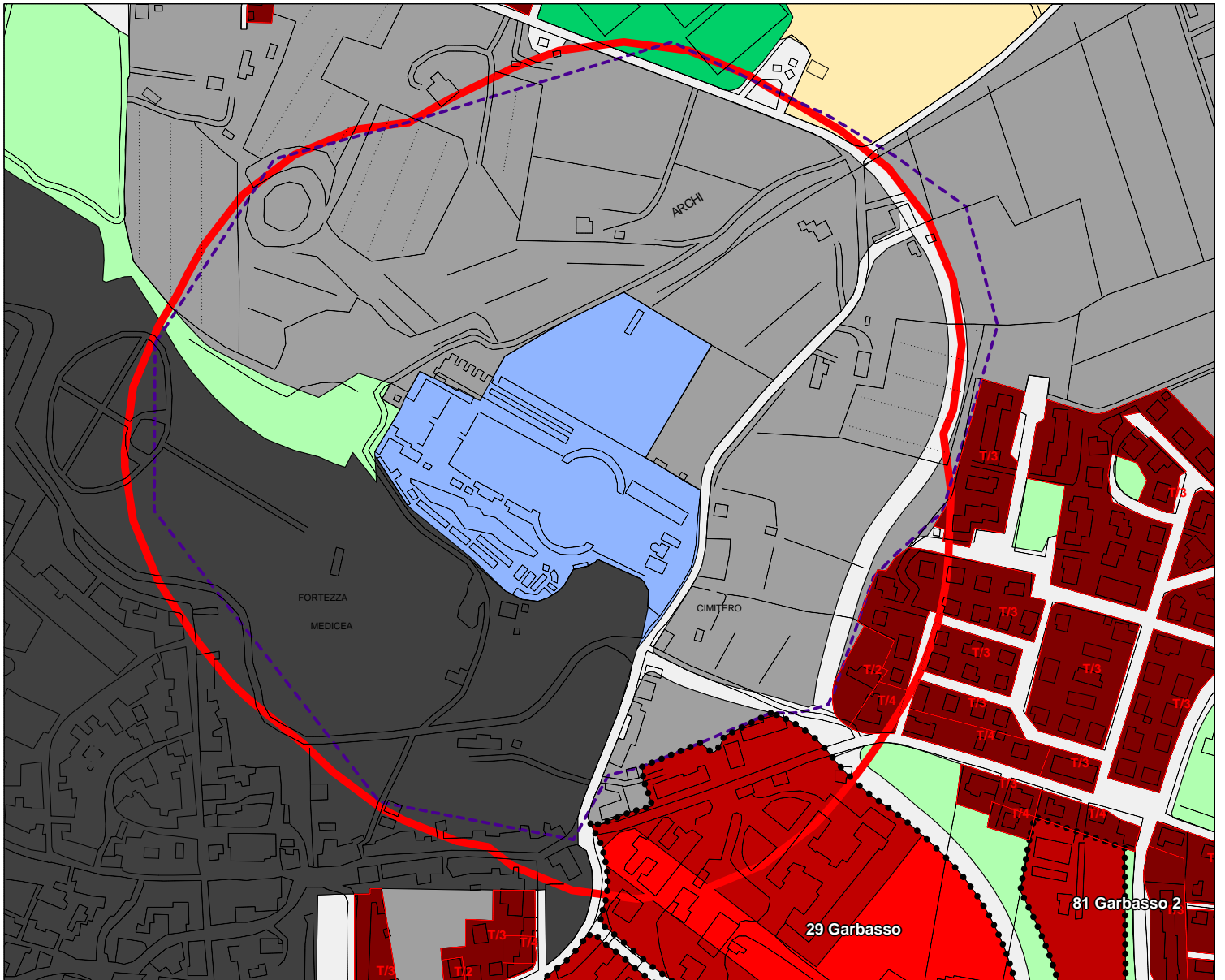
903

SCHEDA DI ANALISI PER UTOE DELLA COSISTENZA LOCALIZZATIVA E QUANTITATIVA DEI SITI CIMITERIALI

DEN_CIMITERO

STATO_2008

CIMITERO URBANO



UTOE 14 CAPPUCCINI



COMUNE
DI AREZZO

1

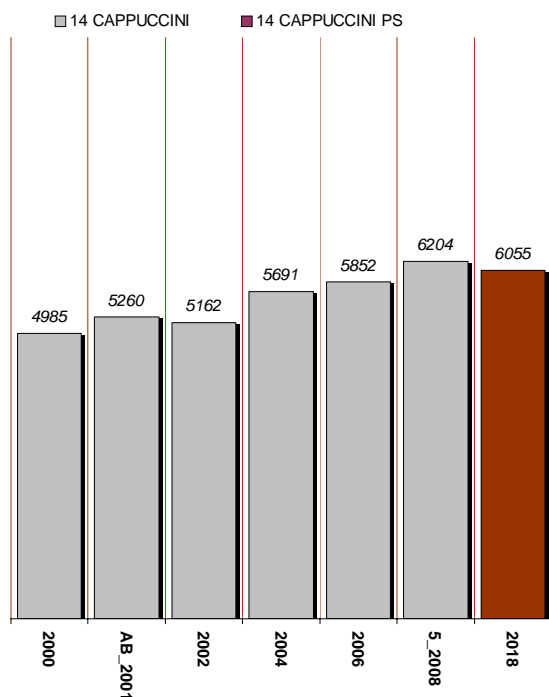
DATI: UFFICIO ANAGRAFE / UFFICIO DI PIANO

ABITANTI 2000:	4.985
ABITANTI 2001:	5.260
ABIT_INCREMENTO_PS:	795
ABITANTI 2018:	6.055
ABITANTI 2002:	5.162
ABITANTI 2004:	5.691
ABITANTI 2006:	5.852
ABITANTI (Maggio) 2008:	6.204



Zona_urbana Cappuccini

Circoscrizione Giotto



SCHEDA DIMENSIONALE PER UTOE DELLA MORTALITA' AL 2013 E AL 2018

POPOLAZIONE TEORICA
DAL 2008 AL 2018 (2008+PS)

6.999

MORT_TEORICA_2013
1% ANNUO PER 5 ANNI

350

MORT_TEORICA_2018
1% ANNUO PER 10 ANNI

700

SCHEDA DI ANALISI PER UTOE DELLA COSISTENZA LOCALIZZATIVA E QUANTITATIVA DEI SITI CIMITERIALI

DEN_CIMITERO

STATO_2008

UTOE 15 STAGGIANO

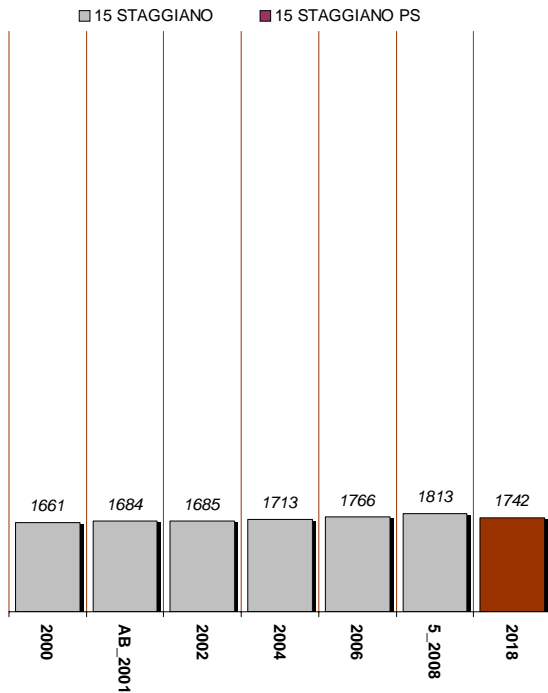
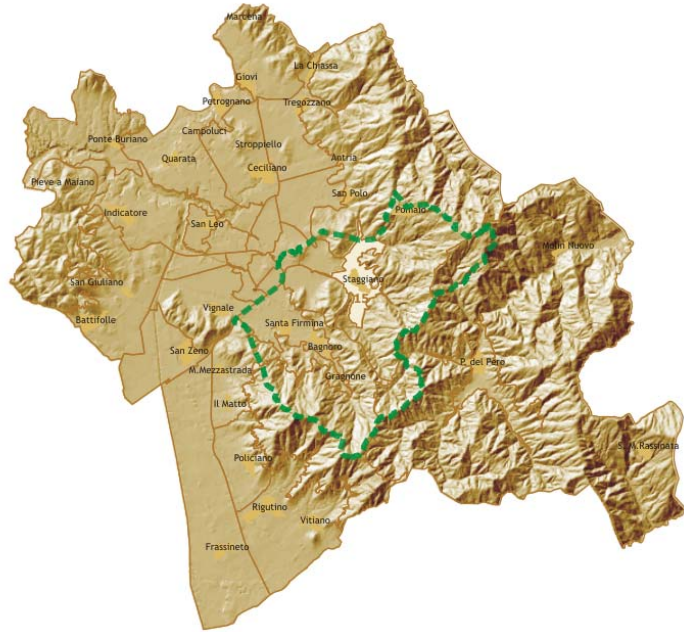


COMUNE
DI AREZZO

1

DATI: UFFICIO ANAGRAFE / UFFICIO DI PIANO

ABITANTI 2000:	1.661
ABITANTI 2001:	1.684
ABIT_INCREMENTO_PS:	58
ABITANTI 2018:	1.742
ABITANTI 2002:	1.685
ABITANTI 2004:	1.713
ABITANTI 2006:	1.766
ABITANTI (Maggio) 2008:	1.813



Frazione Staggiano
La Pace

Circoscrizione Giotto

SCHEDA DIMENSIONALE PER UTOE DELLA MORTALITA' AL 2013 E AL 2018

POPOLAZIONE TEORICA
DAL 2008 AL 2018 (2008+PS)

1.871

MORT_TEORICA_2013
1% ANNUO PER 5 ANNI

94

MORT_TEORICA_2018
1% ANNUO PER 10 ANNI

187

SCHEDA DI ANALISI PER UTOE DELLA COSISTENZA LOCALIZZATIVA E QUANTITATIVA DEI SITI CIMITERIALI

DEN_CIMITERO

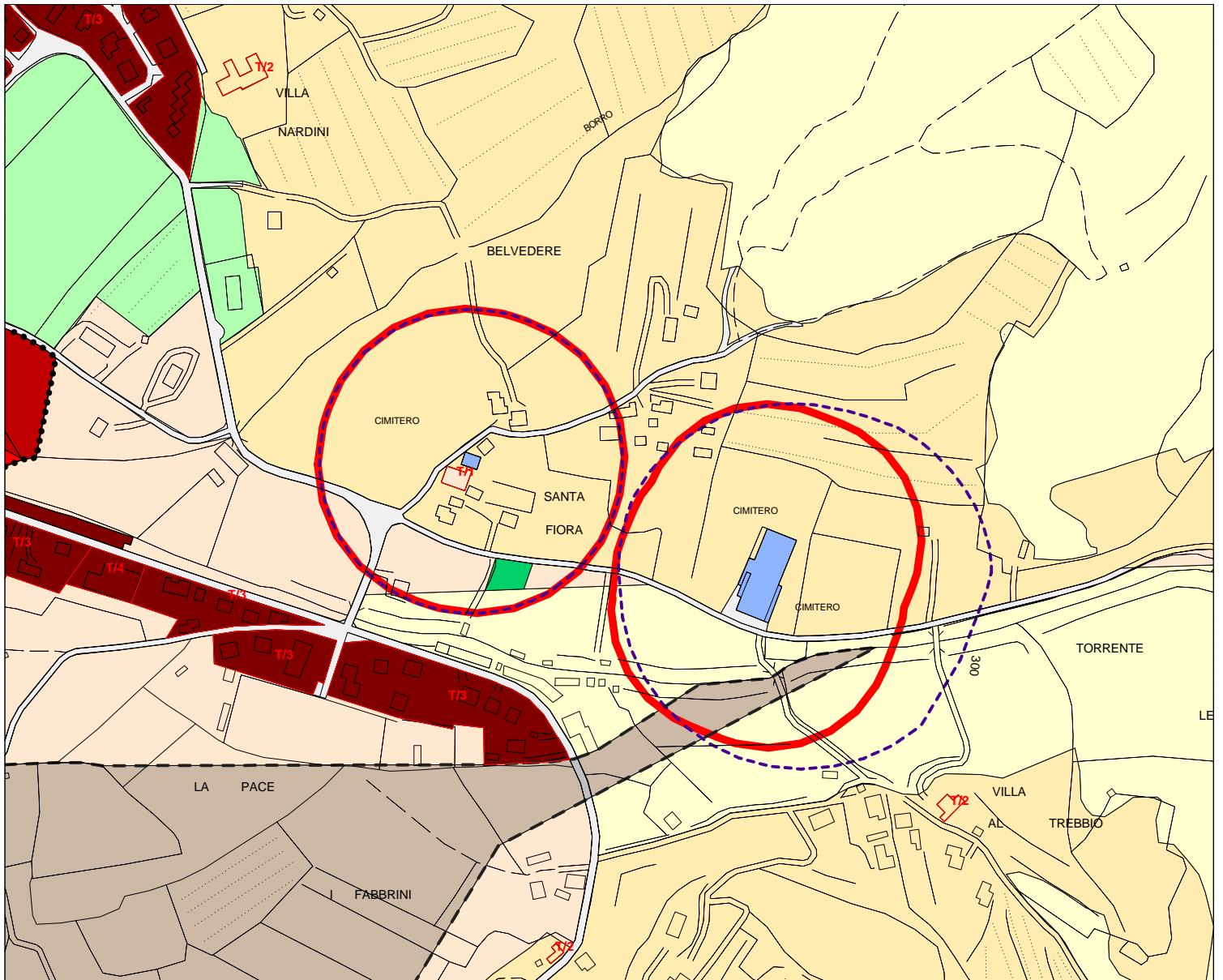
STATO_2008

STAGGIANO

SUF_AMPL.INTERNI

STAGGIANO VECCHIO

SUFFICIENTE



UTOE 16 PIEVE A MAIANO



COMUNE
DI AREZZO

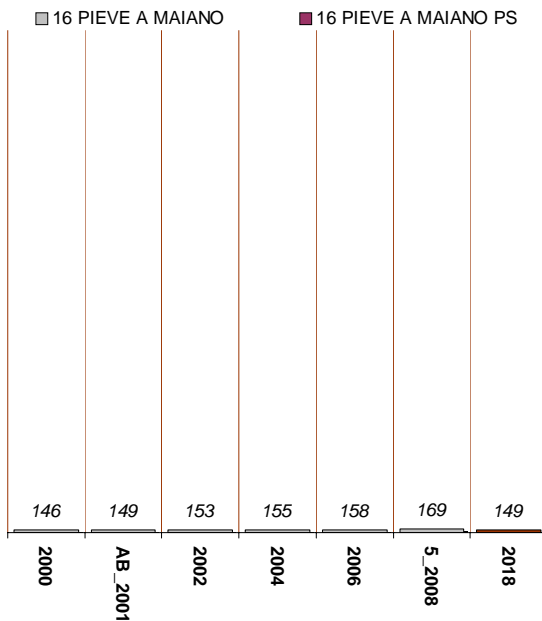
1

DATI: UFFICIO ANAGRAFE / UFFICIO DI PIANO

ABITANTI 2000:	146
ABITANTI 2001:	149
ABIT_INCREMENTO_PS:	0
ABITANTI 2018:	149
ABITANTI 2002:	153
ABITANTI 2004:	155
ABITANTI 2006:	158
ABITANTI (Maggio) 2008:	169



Frazione Pieve a Maiano Circoscrizione Fiorentina



SCHEDA DIMENSIONALE PER UTOE DELLA MORTALITA' AL 2013 E AL 2018

POPOLAZIONE TEORICA
DAL 2008 AL 2018 (2008+PS)

169

MORT_TEORICA_2013
1% ANNUO PER 5 ANNI

8

MORT_TEORICA_2018
1% ANNUO PER 10 ANNI

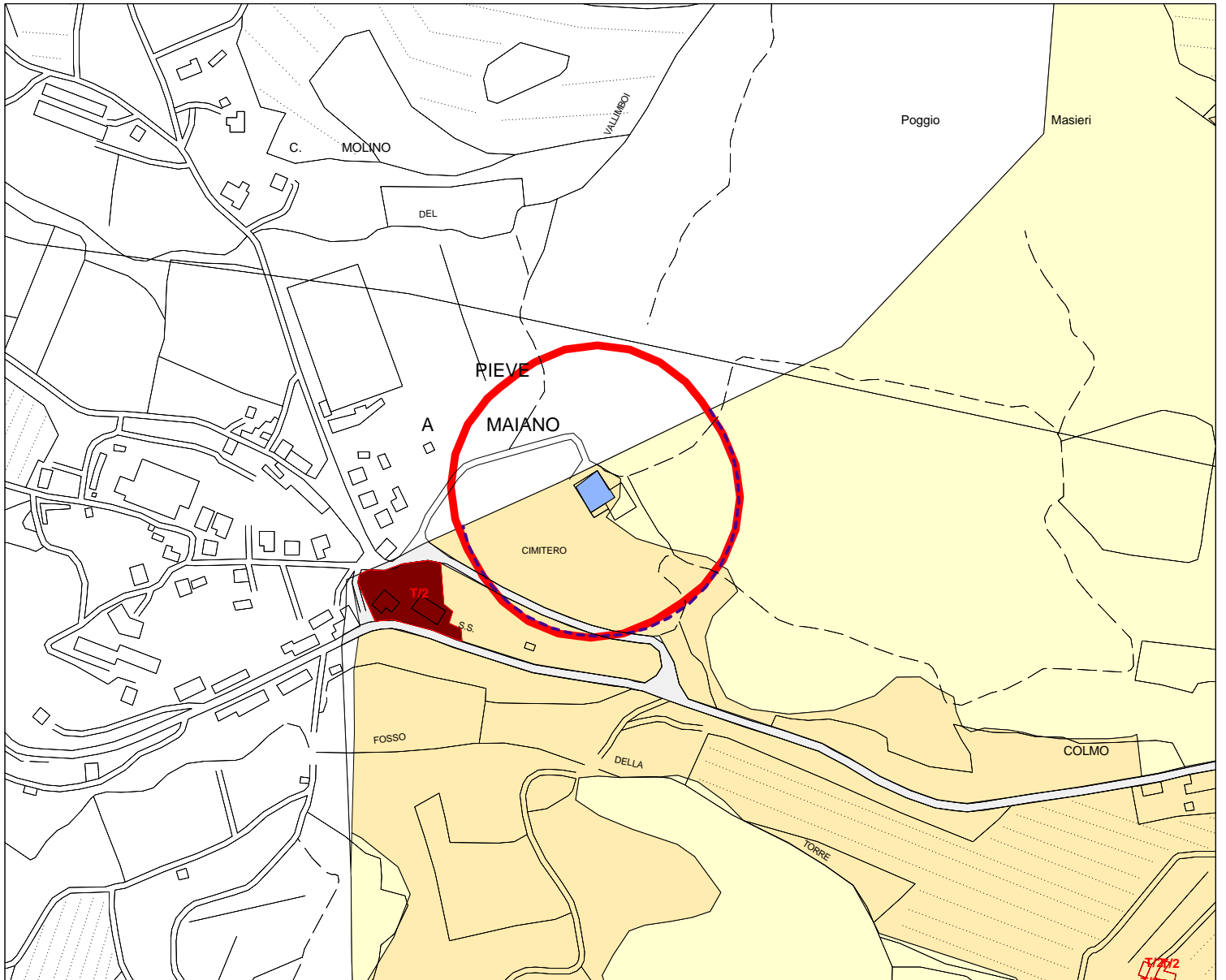
17

SCHEDA DI ANALISI PER UTOE DELLA COSISTENZA LOCALIZZATIVA E QUANTITATIVA DEI SITI CIMITERIALI

DEN_CIMITERO

STATO_2008

COMUNE DI CIVITELLA



UTOE 17 BATTIFOLLE

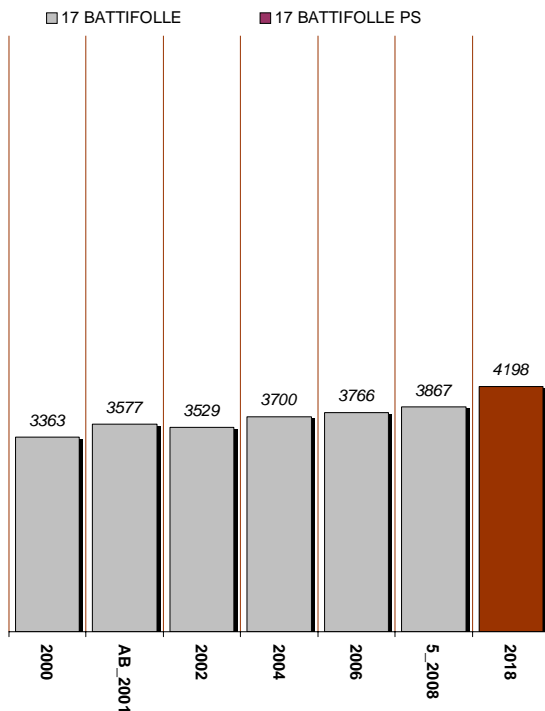


COMUNE
DI AREZZO

1

DATI: UFFICIO ANAGRAFE / UFFICIO DI PIANO

ABITANTI 2000:	3.363
ABITANTI 2001:	3.577
ABIT_INCREMENTO_PS:	621
ABITANTI 2018:	4.198
ABITANTI 2002:	3.529
ABITANTI 2004:	3.700
ABITANTI 2006:	3.766
ABITANTI (Maggio) 2008:	3.867



Frazione Battifolle
Le Poggiola
San Giuliano
Ruscello
Chiani

Circoscrizione Saione

SCHEDA DIMENSIONALE PER UTOE DELLA MORTALITA' AL 2013 E AL 2018

POPOLAZIONE TEORICA
DAL 2008 AL 2018 (2008+PS)

4.488

MORT_TEORICA_2013
1% ANNUO PER 5 ANNI

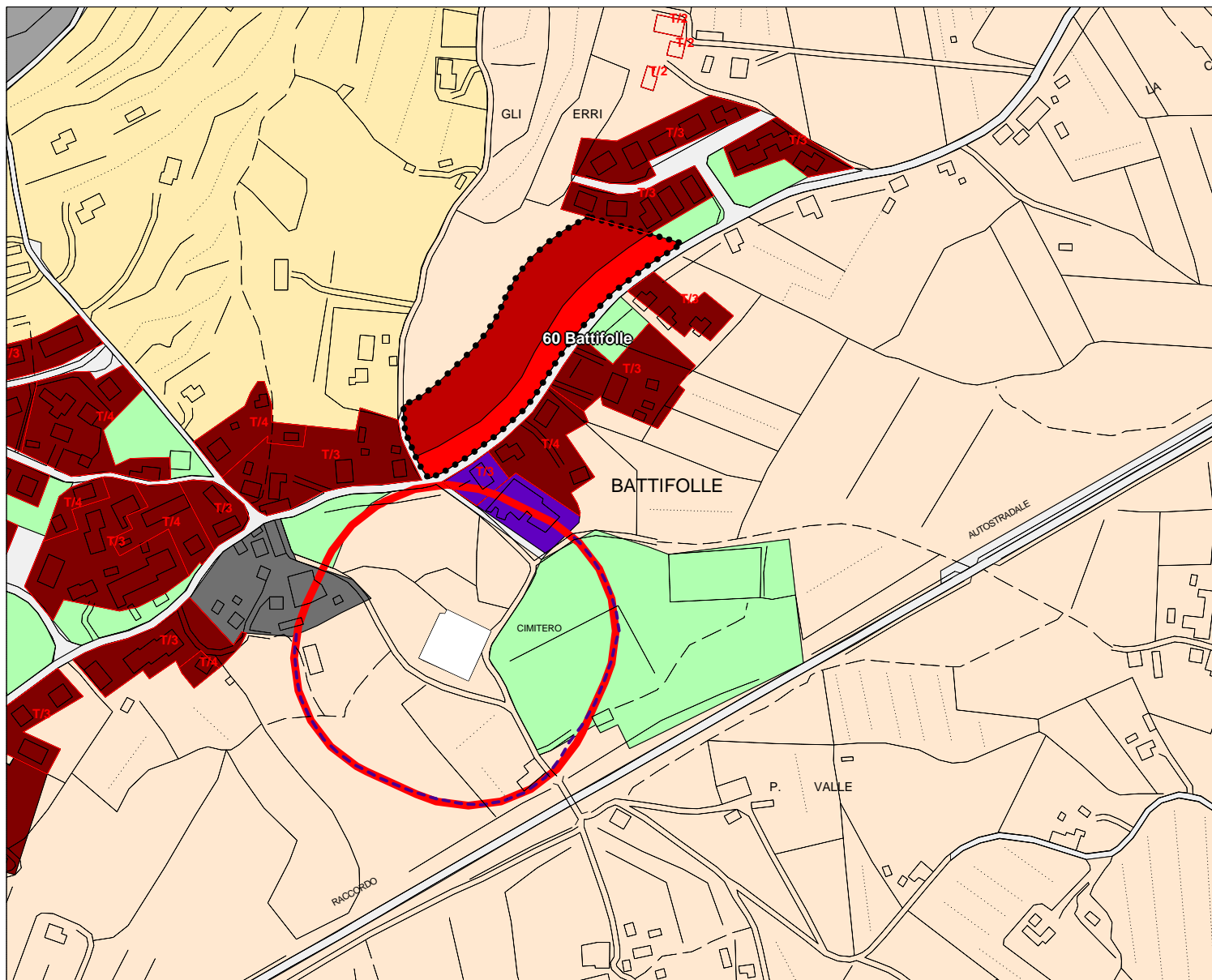
224

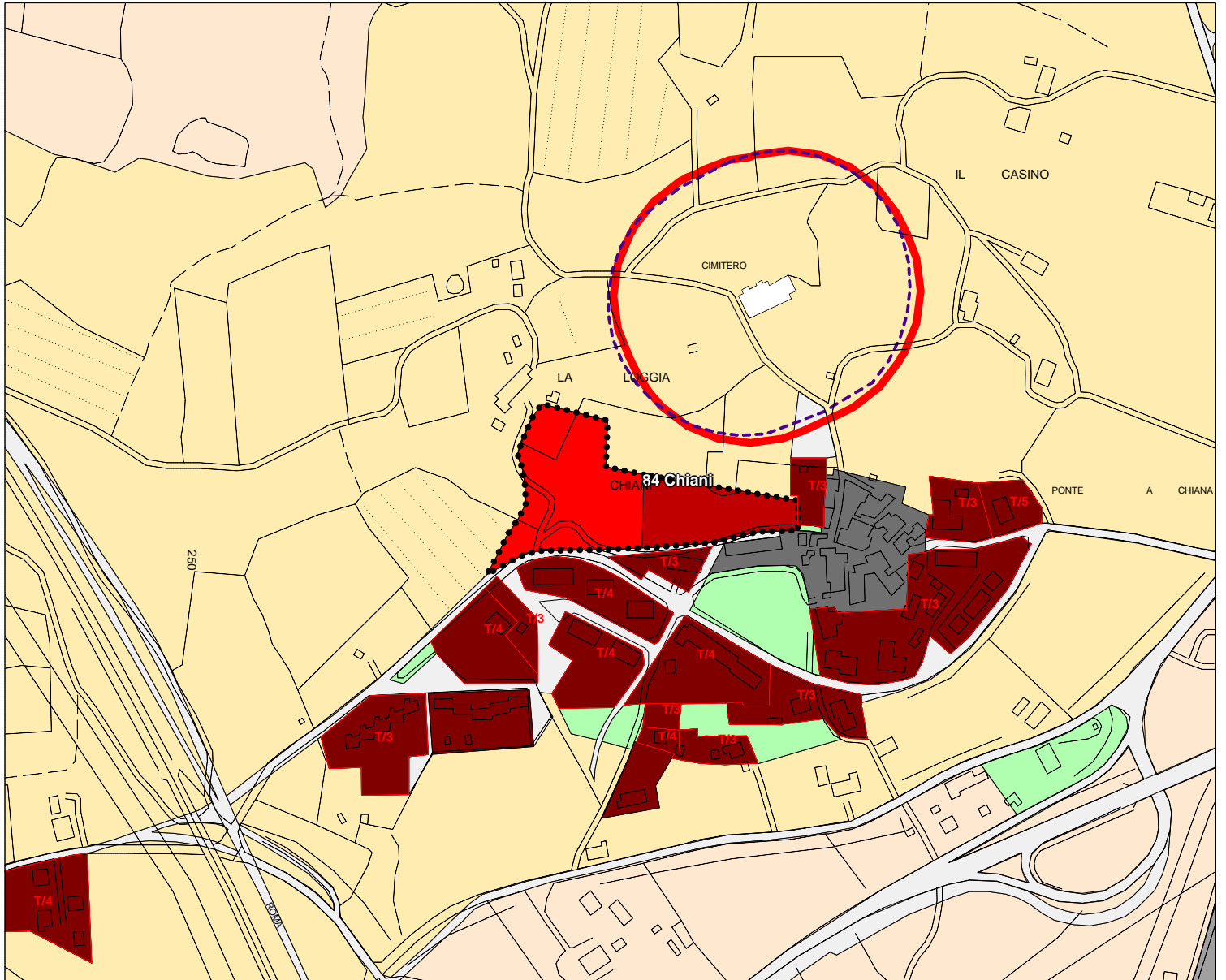
MORT_TEORICA_2018
1% ANNUO PER 10 ANNI

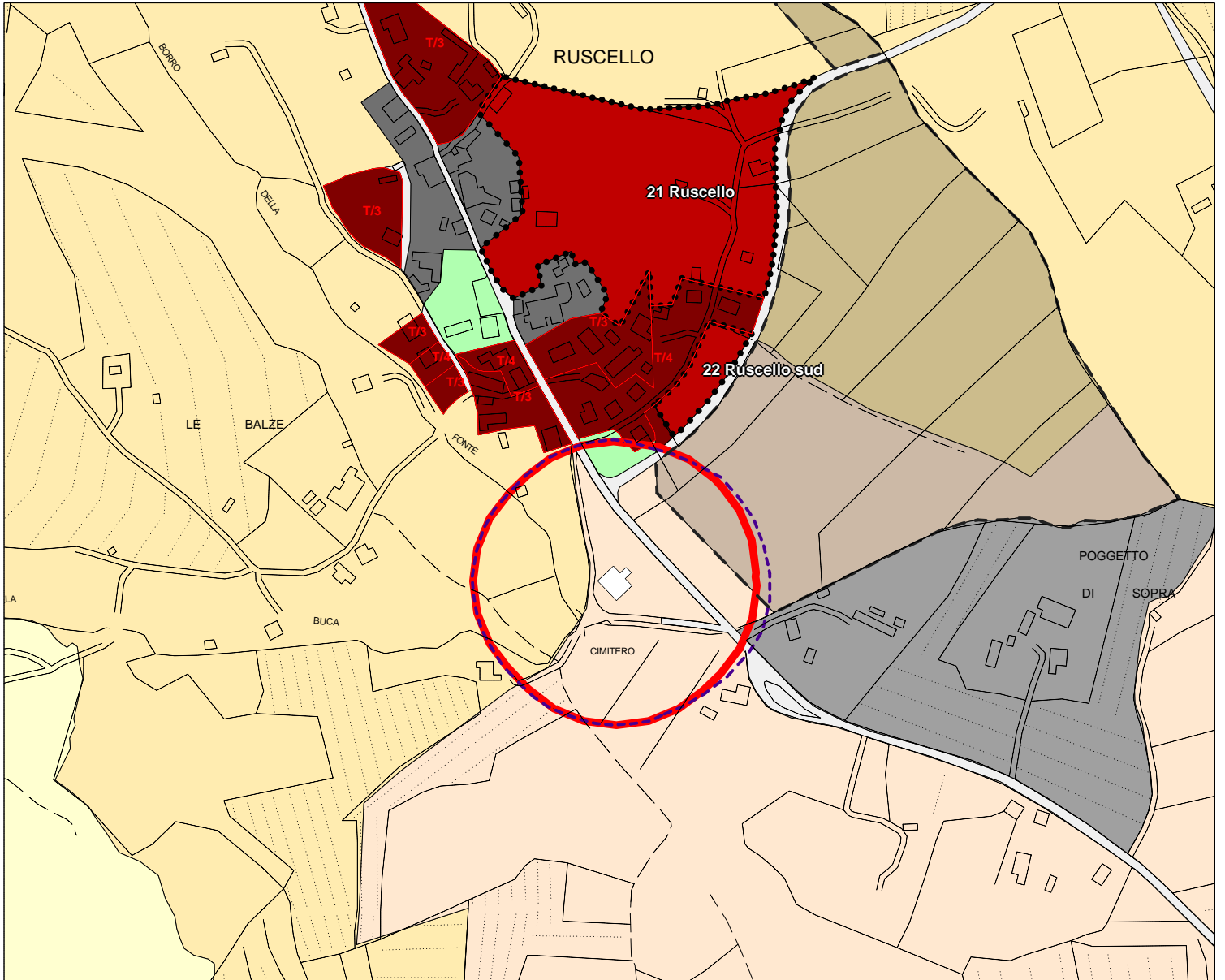
449

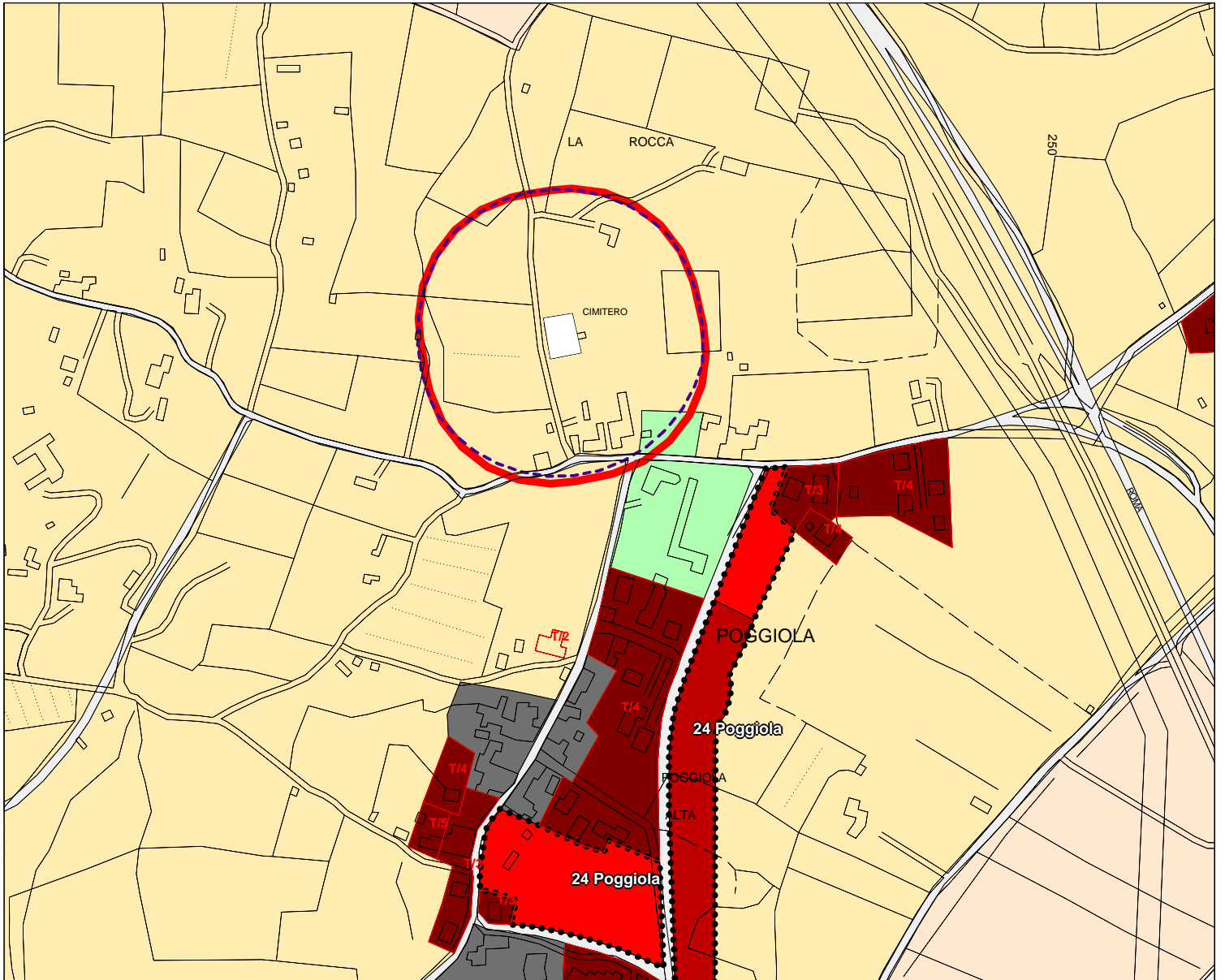
SCHEDA DI ANALISI PER UTOE DELLA COSISTENZA LOCALIZZATIVA E QUANTITATIVA DEI SITI CIMITERIALI

DEN_CIMITERO	STATO_2008
BATTIFOLLE	SUFFICIENTE
RUSCELLO	SUFFICIENTE
POGGIOLA	SUFFICIENTE
CHIANI	SUFFICIENTE









UTOE 18 CALAMANDREI



COMUNE
DI AREZZO

1

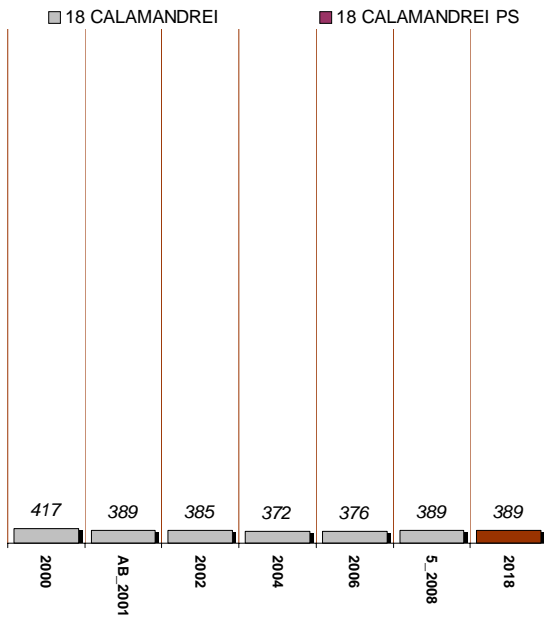
DATI: UFFICIO ANAGRAFE / UFFICIO DI PIANO

ABITANTI 2000:	417
ABITANTI 2001:	389
ABIT_INCREMENTO_PS:	0
ABITANTI 2018:	389
ABITANTI 2002:	385
ABITANTI 2004:	372
ABITANTI 2006:	376
ABITANTI (Maggio) 2008:	389



Zona_urbana Calamandrei

Circoscrizione Saione



SCHEDA DIMENSIONALE PER UTOE DELLA MORTALITA' AL 2013 E AL 2018

POPOLAZIONE TEORICA
DAL 2008 AL 2018 (2008+PS)

389

MORT_TEORICA_2013
1% ANNUO PER 5 ANNI

19

MORT_TEORICA_2018
1% ANNUO PER 10 ANNI

39

SCHEDA DI ANALISI PER UTOE DELLA COSISTENZA LOCALIZZATIVA E QUANTITATIVA DEI SITI CIMITERIALI

DEN_CIMITERO

STATO_2008

UTOE 19 PESCAIOLA



COMUNE
DI AREZZO

1

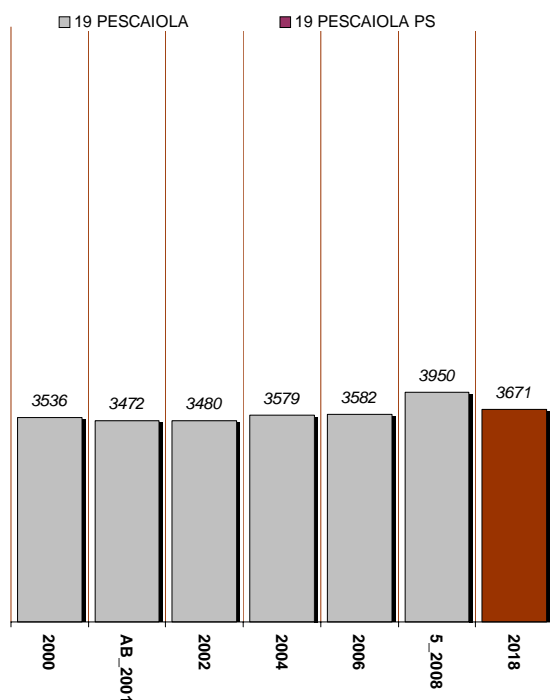
DATI: UFFICIO ANAGRAFE / UFFICIO DI PIANO

ABITANTI 2000:	3.536
ABITANTI 2001:	3.472
ABIT_INCREMENTO_PS:	199
ABITANTI 2018:	3.671
ABITANTI 2002:	3.480
ABITANTI 2004:	3.579
ABITANTI 2006:	3.582
ABITANTI (Maggio) 2008:	3.950



Zona_urbana Pescaiola

Circoscrizione Saione



SCHEDA DIMENSIONALE PER UTOE DELLA MORTALITA' AL 2013 E AL 2018

POPOLAZIONE TEORICA
DAL 2008 AL 2018 (2008+PS)

4.149

MORT_TEORICA_2013
1% ANNUO PER 5 ANNI

207

MORT_TEORICA_2018
1% ANNUO PER 10 ANNI

415

SCHEDA DI ANALISI PER UTOE DELLA COSISTENZA LOCALIZZATIVA E QUANTITATIVA DEI SITI CIMITERIALI

DEN_CIMITERO

STATO_2008

UTOE 20 SAN DONATO

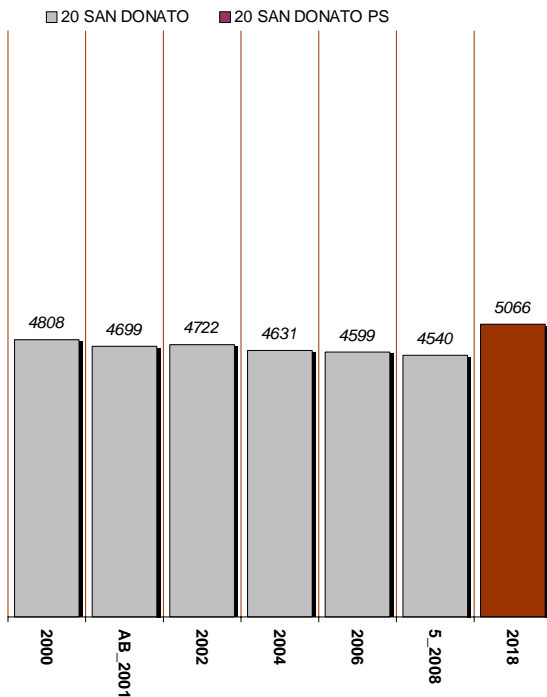


COMUNE
DI AREZZO

1

DATI: UFFICIO ANAGRAFE / UFFICIO DI PIANO

ABITANTI 2000:	4.808
ABITANTI 2001:	4.699
ABIT_INCREMENTO_PS:	367
ABITANTI 2018:	5.066
ABITANTI 2002:	4.722
ABITANTI 2004:	4.631
ABITANTI 2006:	4.599
ABITANTI (Maggio) 2008:	4.540



Zona_urbana San Donato

Circoscrizione Saione

SCHEDA DIMENSIONALE PER UTOE DELLA MORTALITA' AL 2013 E AL 2018

POPOLAZIONE TEORICA
DAL 2008 AL 2018 (2008+PS)

4.907

MORT_TEORICA_2013
1% ANNUO PER 5 ANNI

245

MORT_TEORICA_2018
1% ANNUO PER 10 ANNI

491

SCHEDA DI ANALISI PER UTOE DELLA COSISTENZA LOCALIZZATIVA E QUANTITATIVA DEI SITI CIMITERIALI

DEN_CIMITERO

STATO_2008

UTOE 21 TORTAIA

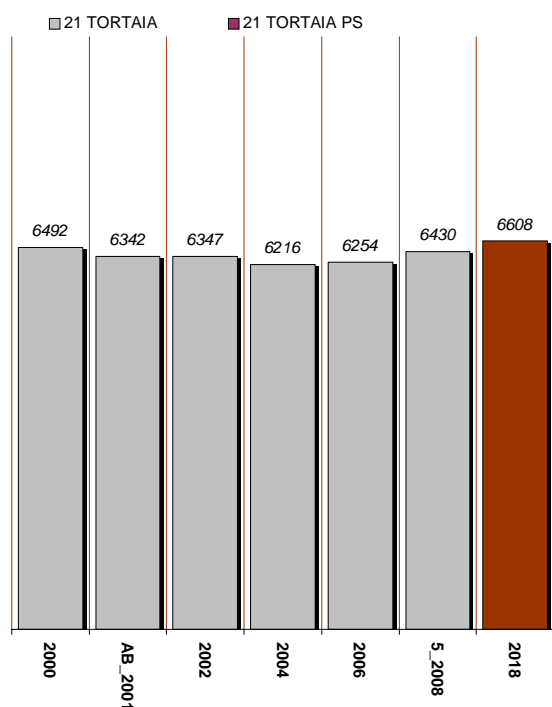


COMUNE
DI AREZZO

1

DATI: UFFICIO ANAGRAFE / UFFICIO DI PIANO

ABITANTI 2000:	6.492
ABITANTI 2001:	6.342
ABIT_INCREMENTO_PS:	266
ABITANTI 2018:	6.608
ABITANTI 2002:	6.347
ABITANTI 2004:	6.216
ABITANTI 2006:	6.254
ABITANTI (Maggio) 2008:	6.430



Zona_urbana Tortaia

Circoscrizione Saione

SCHEDA DIMENSIONALE PER UTOE DELLA MORTALITA' AL 2013 E AL 2018

POPOLAZIONE TEORICA
DAL 2008 AL 2018 (2008+PS)

6.696

MORT_TEORICA_2013
1% ANNUO PER 5 ANNI

335

MORT_TEORICA_2018
1% ANNUO PER 10 ANNI

670

SCHEDA DI ANALISI PER UTOE DELLA COSISTENZA LOCALIZZATIVA E QUANTITATIVA DEI SITI CIMITERIALI

DEN_CIMITERO

STATO_2008

UTOE 22 SAIONE



COMUNE
DI AREZZO

1

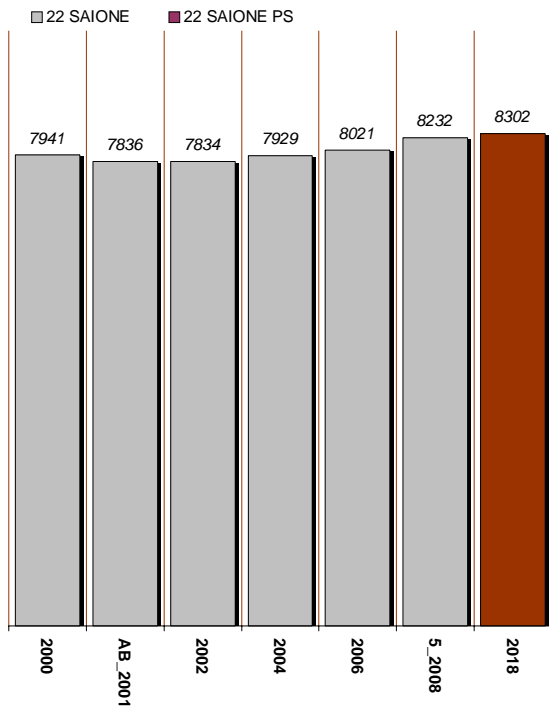
DATI: UFFICIO ANAGRAFE / UFFICIO DI PIANO

ABITANTI 2000:	7.941
ABITANTI 2001:	7.836
ABIT_INCREMENTO_PS:	466
ABITANTI 2018:	8.302
ABITANTI 2002:	7.834
ABITANTI 2004:	7.929
ABITANTI 2006:	8.021
ABITANTI (Maggio) 2008:	8.232



Zona_urbana Saione

Circoscrizione Saione



SCHEDA DIMENSIONALE PER UTOE DELLA MORTALITA' AL 2013 E AL 2018

POPOLAZIONE TEORICA
DAL 2008 AL 2018 (2008+PS)

8.698

MORT_TEORICA_2013
1% ANNUO PER 5 ANNI

435

MORT_TEORICA_2018
1% ANNUO PER 10 ANNI

870

SCHEDA DI ANALISI PER UTOE DELLA COSISTENZA LOCALIZZATIVA E QUANTITATIVA DEI SITI CIMITERIALI

DEN_CIMITERO

STATO_2008

UTOE 23 STADIO



COMUNE
DI AREZZO

1

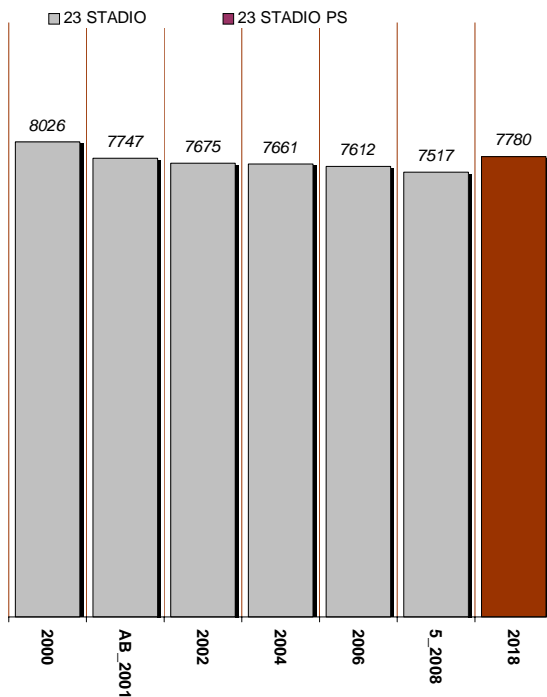
DATI: UFFICIO ANAGRAFE / UFFICIO DI PIANO

ABITANTI 2000:	8.026
ABITANTI 2001:	7.747
ABIT_INCREMENTO_PS:	33
ABITANTI 2018:	7.780
ABITANTI 2002:	7.675
ABITANTI 2004:	7.661
ABITANTI 2006:	7.612
ABITANTI (Maggio) 2008:	7.517



Zona_urbana Stadio

Circostrizione Giotto



SCHEDA DIMENSIONALE PER UTOE DELLA MORTALITA' AL 2013 E AL 2018

POPOLAZIONE TEORICA
DAL 2008 AL 2018 (2008+PS)

7.550

MORT_TEORICA_2013
1% ANNUO PER 5 ANNI

378

MORT_TEORICA_2018
1% ANNUO PER 10 ANNI

755

SCHEDA DI ANALISI PER UTOE DELLA COSISTENZA LOCALIZZATIVA E QUANTITATIVA DEI SITI CIMITERIALI

DEN_CIMITERO

STATO_2008

UTOE 24 SAN ZENO



COMUNE
DI AREZZO

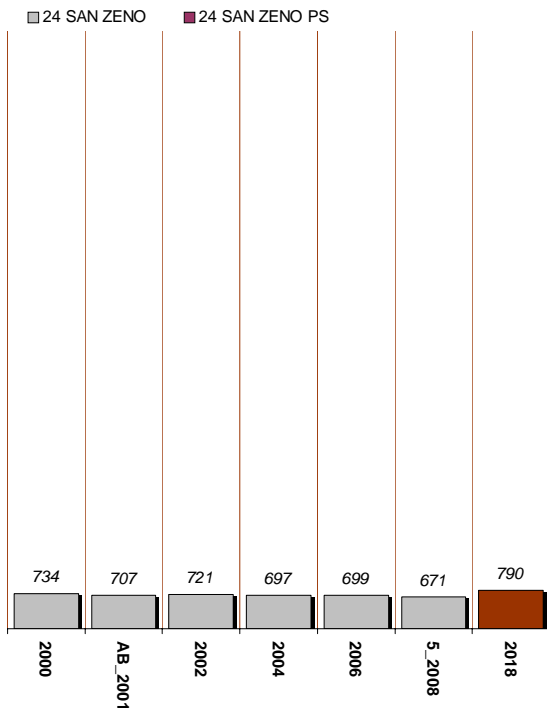
1

DATI: UFFICIO ANAGRAFE / UFFICIO DI PIANO

ABITANTI 2000:	734
ABITANTI 2001:	707
ABIT_INCREMENTO_PS:	83
ABITANTI 2018:	790
ABITANTI 2002:	721
ABITANTI 2004:	697
ABITANTI 2006:	699
ABITANTI (Maggio) 2008:	671



Frazione San Zeno Ripa di Olmo
Circoscrizione Rigutino



SCHEDA DIMENSIONALE PER UTOE DELLA MORTALITA' AL 2013 E AL 2018

POPOLAZIONE TEORICA
DAL 2008 AL 2018 (2008+PS)

754

MORT_TEORICA_2013
1% ANNUO PER 5 ANNI

38

MORT_TEORICA_2018
1% ANNUO PER 10 ANNI

75

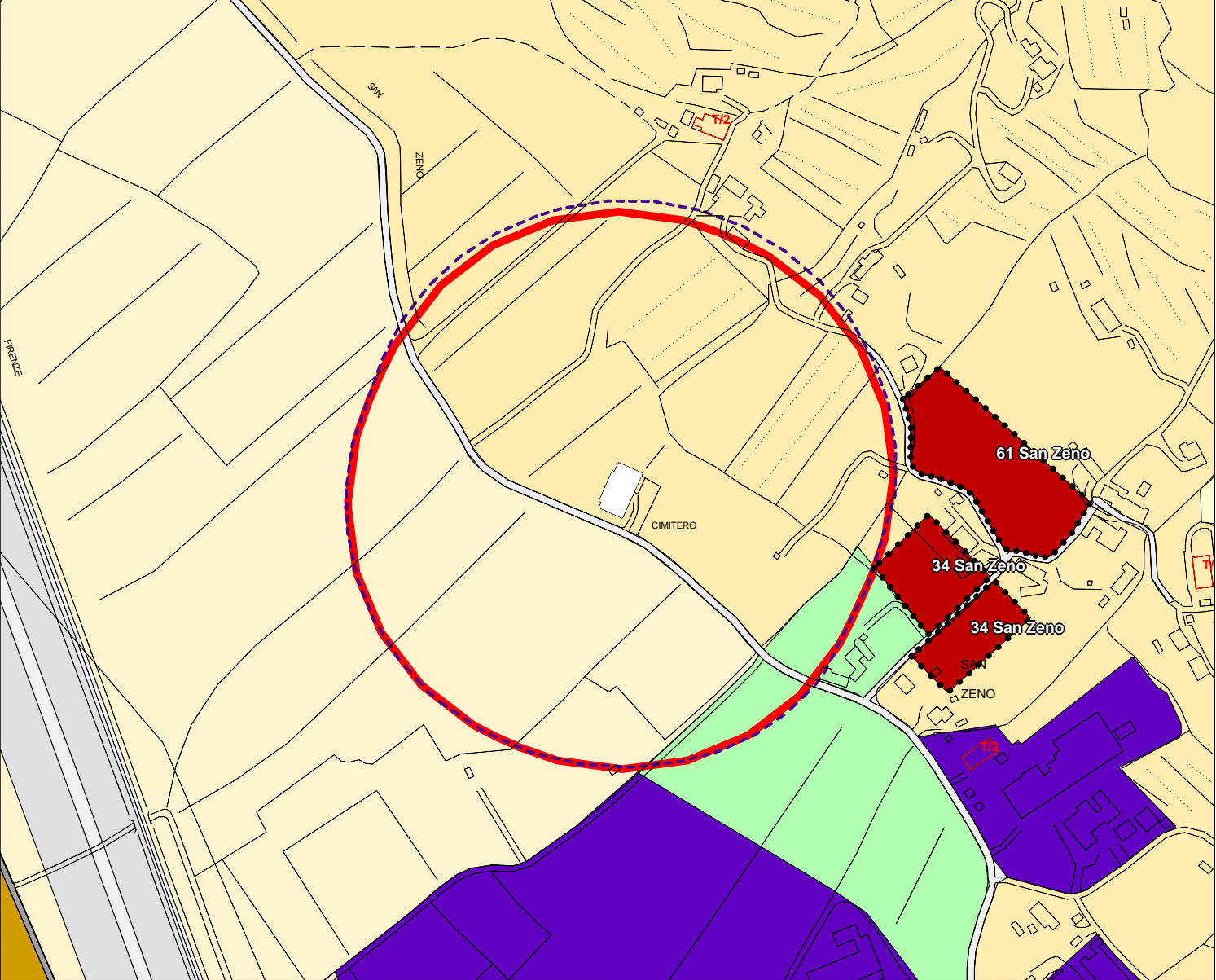
SCHEDA DI ANALISI PER UTOE DELLA COSISTENZA LOCALIZZATIVA E QUANTITATIVA DEI SITI CIMITERIALI

DEN_CIMITERO

STATO_2008

SAN ZENO

SUFFICIENTE



UTOE 25 AGAZZI



COMUNE
DI AREZZO

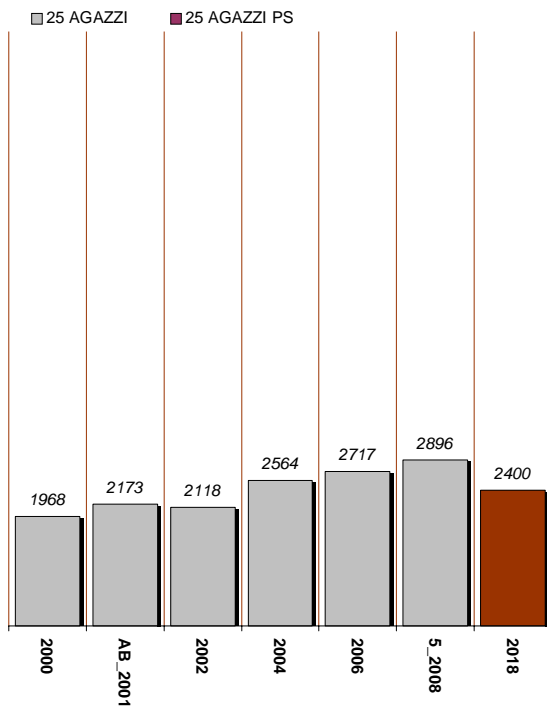
1

DATI: UFFICIO ANAGRAFE / UFFICIO DI PIANO

ABITANTI 2000:	1.968
ABITANTI 2001:	2.173
ABIT_INCREMENTO_PS:	227
ABITANTI 2018:	2.400
ABITANTI 2002:	2.118
ABITANTI 2004:	2.564
ABITANTI 2006:	2.717
ABITANTI (Maggio) 2008:	2.896



Frazione Agazzi Vignale
Circoscrizione Saione



SCHEDA DIMENSIONALE PER UTOE DELLA MORTALITA' AL 2013 E AL 2018

POPOLAZIONE TEORICA
DAL 2008 AL 2018 (2008+PS)

3.123

MORT_TEORICA_2013
1% ANNUO PER 5 ANNI

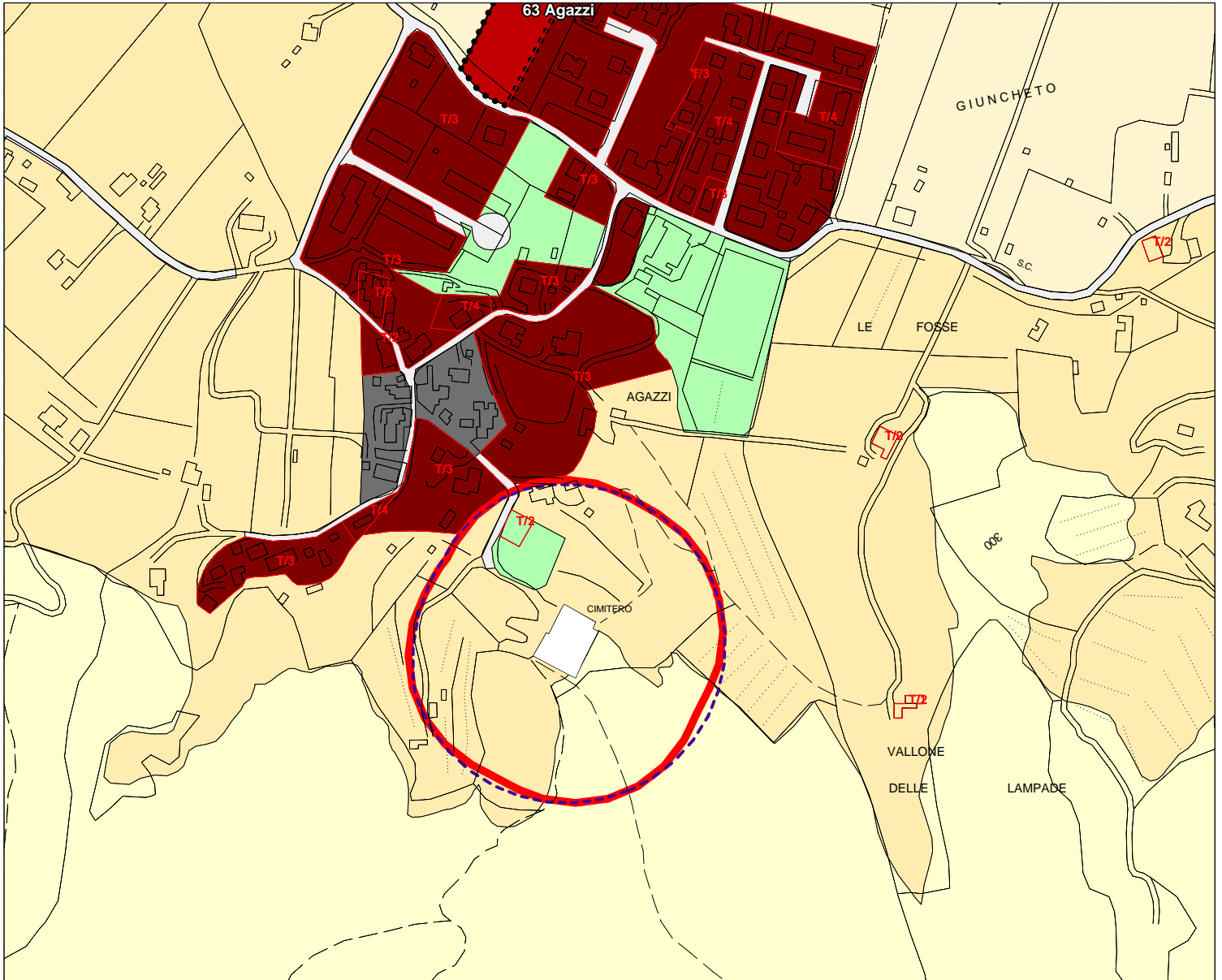
156

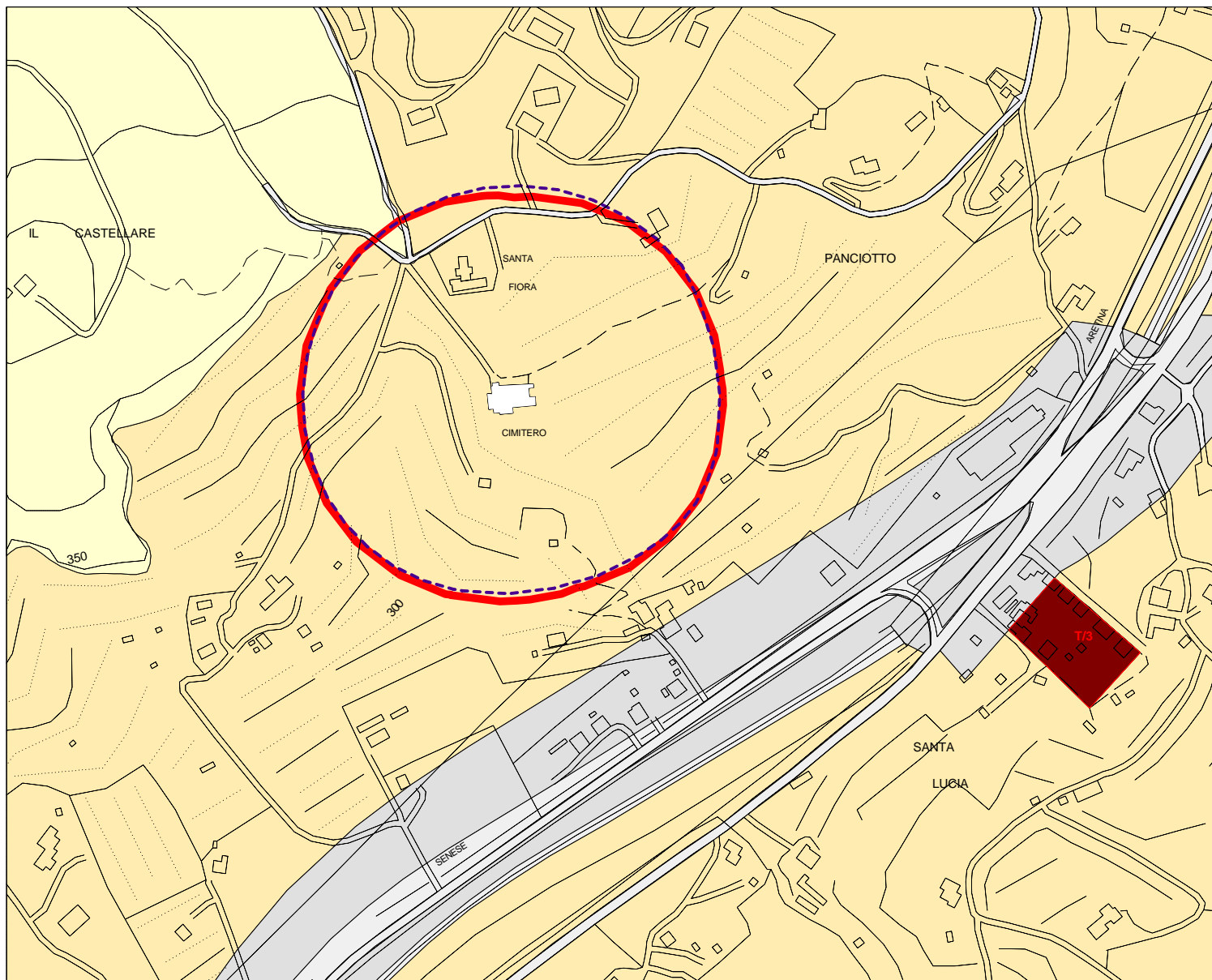
MORT_TEORICA_2018
1% ANNUO PER 10 ANNI

312

SCHEDA DI ANALISI PER UTOE DELLA COSISTENZA LOCALIZZATIVA E QUANTITATIVA DEI SITI CIMITERIALI

DEN_CIMITERO	STATO_2008
AGAZZI	INSUFFICIENTE
SANTA FLORA	SUFFICIENTE





UTOE 26 SANTA FIRMINA

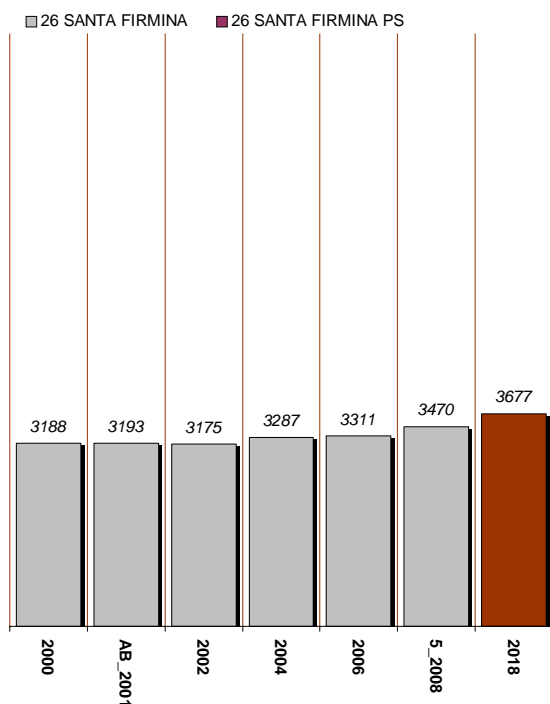


COMUNE
DI AREZZO

1

DATI: UFFICIO ANAGRAFE / UFFICIO DI PIANO

ABITANTI 2000:	3.188
ABITANTI 2001:	3.193
ABIT_INCREMENTO_PS:	484
ABITANTI 2018:	3.677
ABITANTI 2002:	3.175
ABITANTI 2004:	3.287
ABITANTI 2006:	3.311
ABITANTI (Maggio) 2008:	3.470



Frazione Santa Firmina Bagnoro
Circoscrizione Giotto

SCHEDA DIMENSIONALE PER UTOE DELLA MORTALITA' AL 2013 E AL 2018

POPOLAZIONE TEORICA
DAL 2008 AL 2018 (2008+PS)

3.954

MORT_TEORICA_2013
1% ANNUO PER 5 ANNI

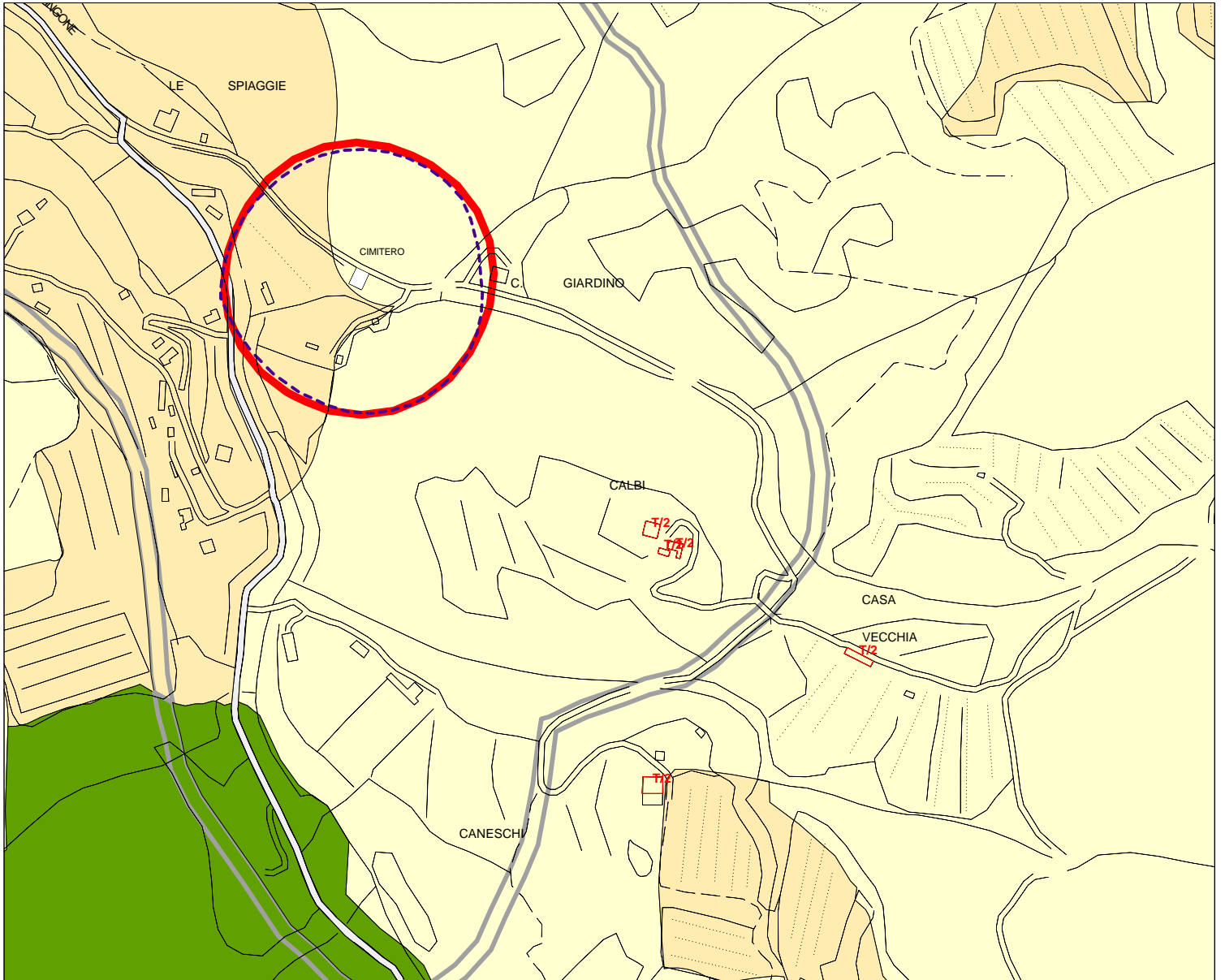
198

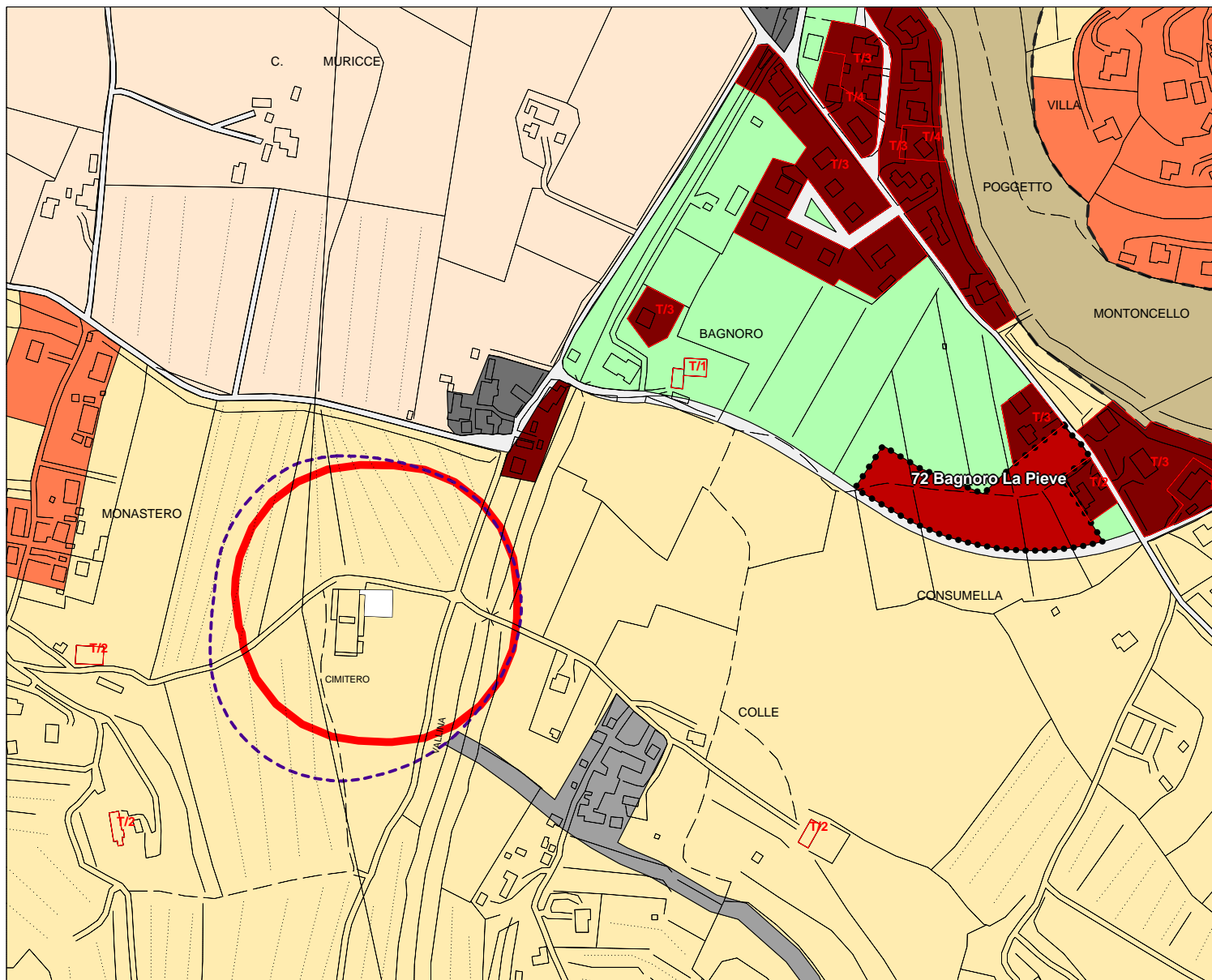
MORT_TEORICA_2018
1% ANNUO PER 10 ANNI

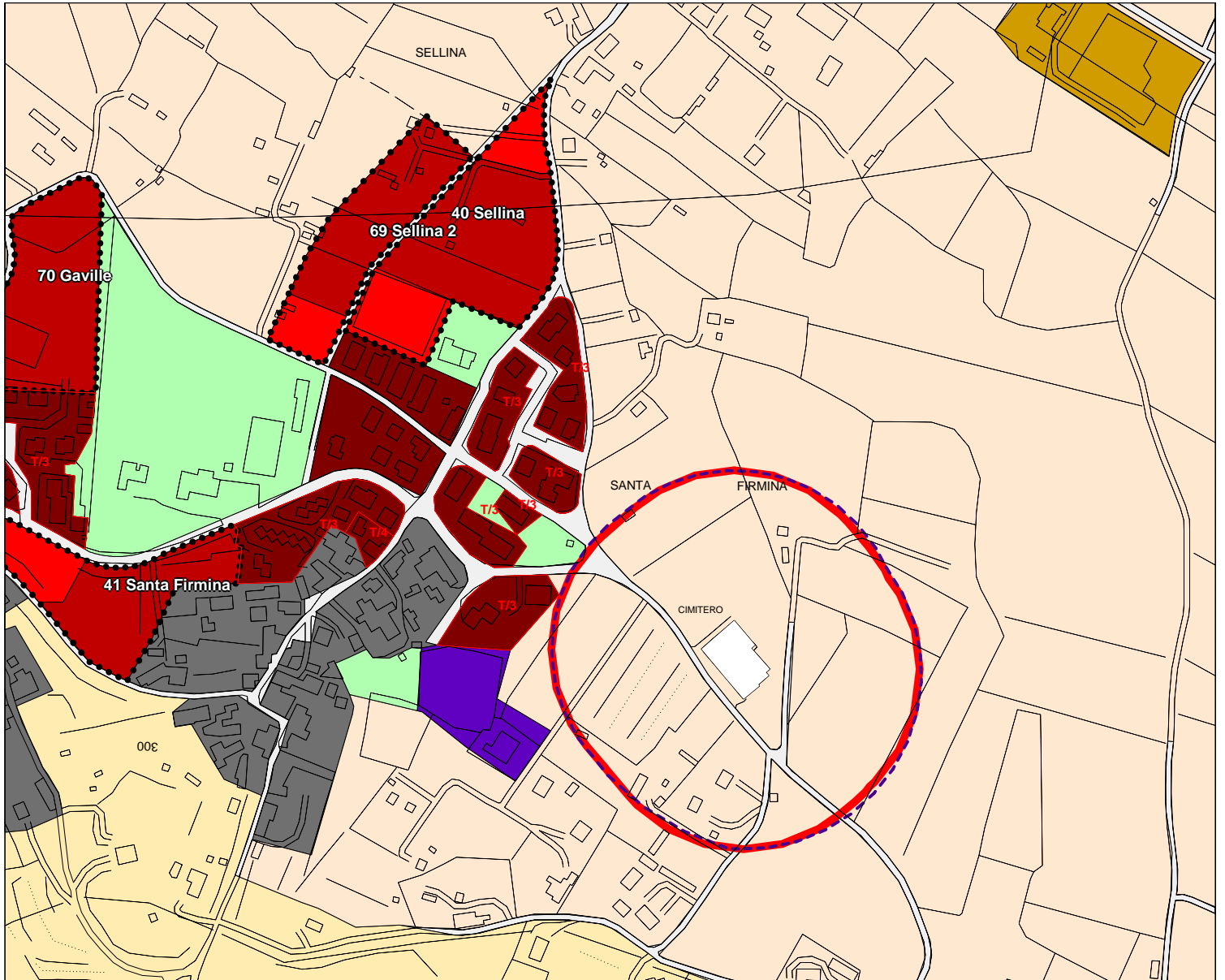
395

SCHEDA DI ANALISI PER UTOE DELLA COSISTENZA LOCALIZZATIVA E QUANTITATIVA DEI SITI CIMITERIALI

DEN_CIMITERO	STATO_2008
CALBI	DA DISMETTERE
BAGNORO	INSUFFICIENTE
SANTA FIRMINA	INSUFFICIENTE







UTOE 27 FRASSINETO

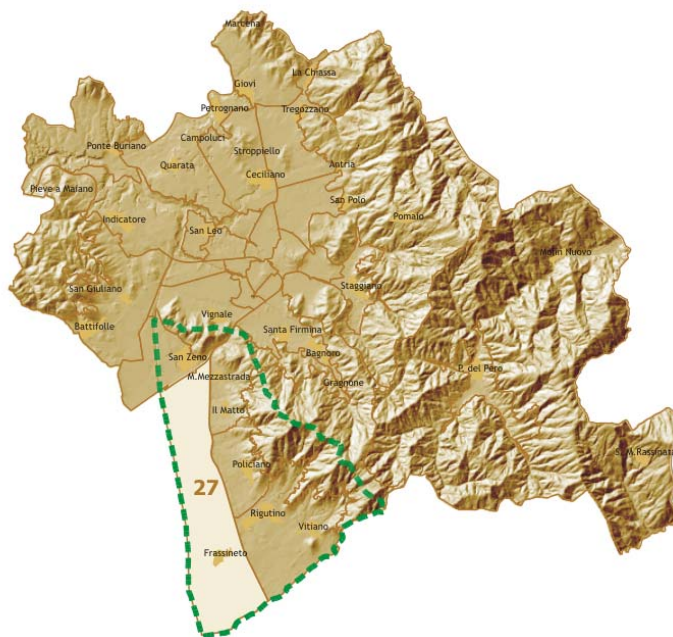


COMUNE
DI AREZZO

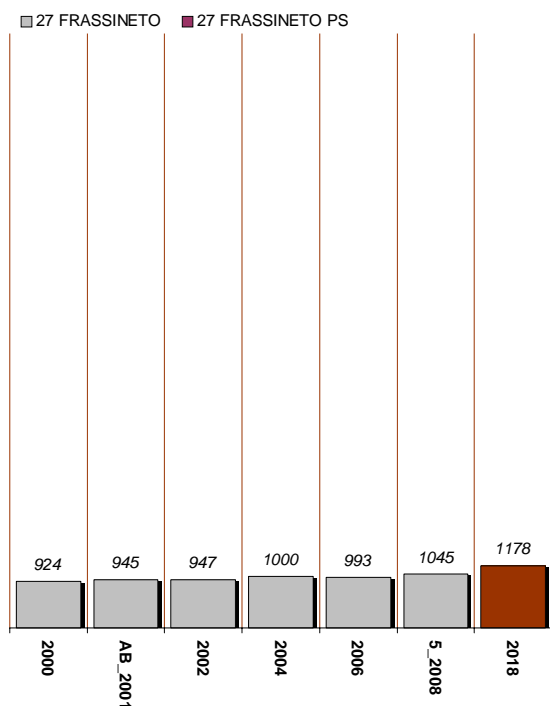
1

DATI: UFFICIO ANAGRAFE / UFFICIO DI PIANO

ABITANTI 2000:	924
ABITANTI 2001:	945
ABIT_INCREMENTO_PS:	233
ABITANTI 2018:	1.178
ABITANTI 2002:	947
ABITANTI 2004:	1.000
ABITANTI 2006:	993
ABITANTI (Maggio) 2008:	1.045



Frazione Frassineto Circoscrizione Rigutino



SCHEDA DIMENSIONALE PER UTOE DELLA MORTALITA' AL 2013 E AL 2018

POPOLAZIONE TEORICA
DAL 2008 AL 2018 (2008+PS)

1.278

MORT_TEORICA_2013
1% ANNUO PER 5 ANNI

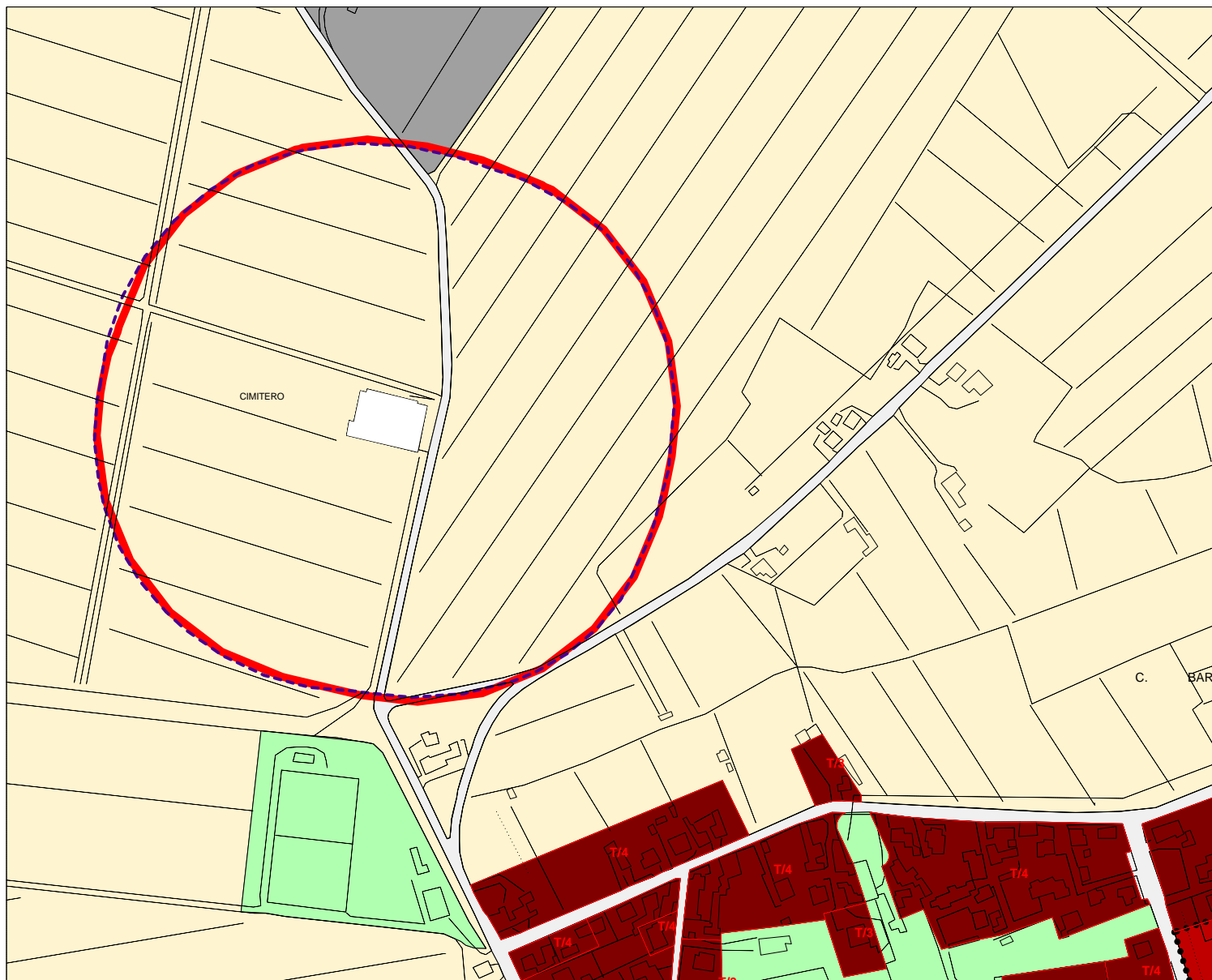
64

MORT_TEORICA_2018
1% ANNUO PER 10 ANNI

128

SCHEDA DI ANALISI PER UTOE DELLA COSISTENZA LOCALIZZATIVA E QUANTITATIVA DEI SITI CIMITERIALI

DEN_CIMITERO	STATO_2008
FRASSINETO	SUFFICIENTE



UTOE 28 OLMO

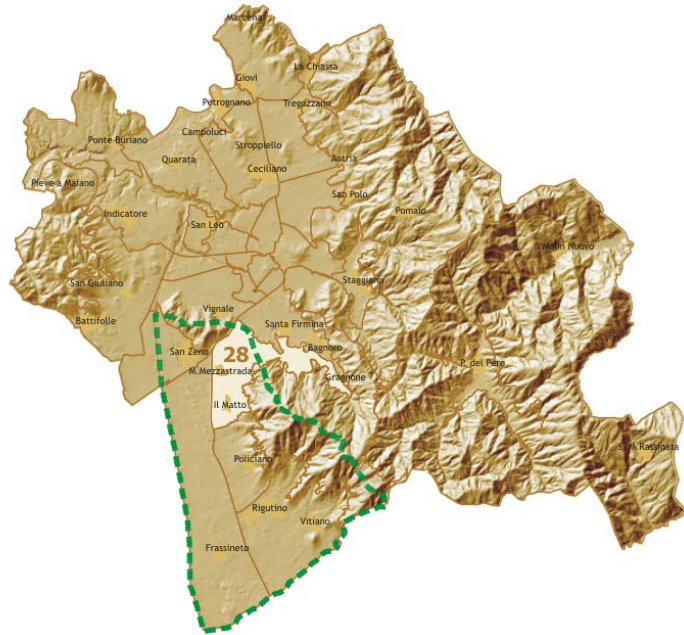


COMUNE
DI AREZZO

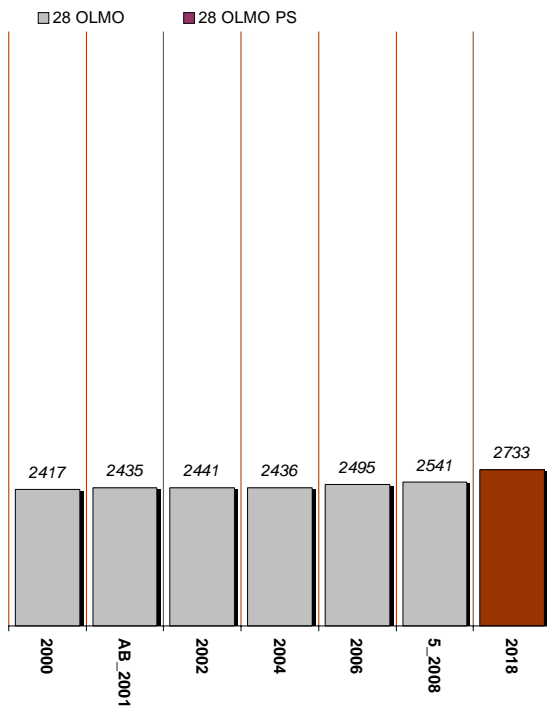
1

DATI: UFFICIO ANAGRAFE / UFFICIO DI PIANO

ABITANTI 2000:	2.417
ABITANTI 2001:	2.435
ABIT_INCREMENTO_PS:	298
ABITANTI 2018:	2.733
ABITANTI 2002:	2.441
ABITANTI 2004:	2.436
ABITANTI 2006:	2.495
ABITANTI (Maggio) 2008:	2.541



Frazione Olmo
Il Matto
Circoscrizione Rigutino



SCHEDA DIMENSIONALE PER UTOE DELLA MORTALITA' AL 2013 E AL 2018

POPOLAZIONE TEORICA
DAL 2008 AL 2018 (2008+PS)

2.839

MORT_TEORICA_2013
1% ANNUO PER 5 ANNI

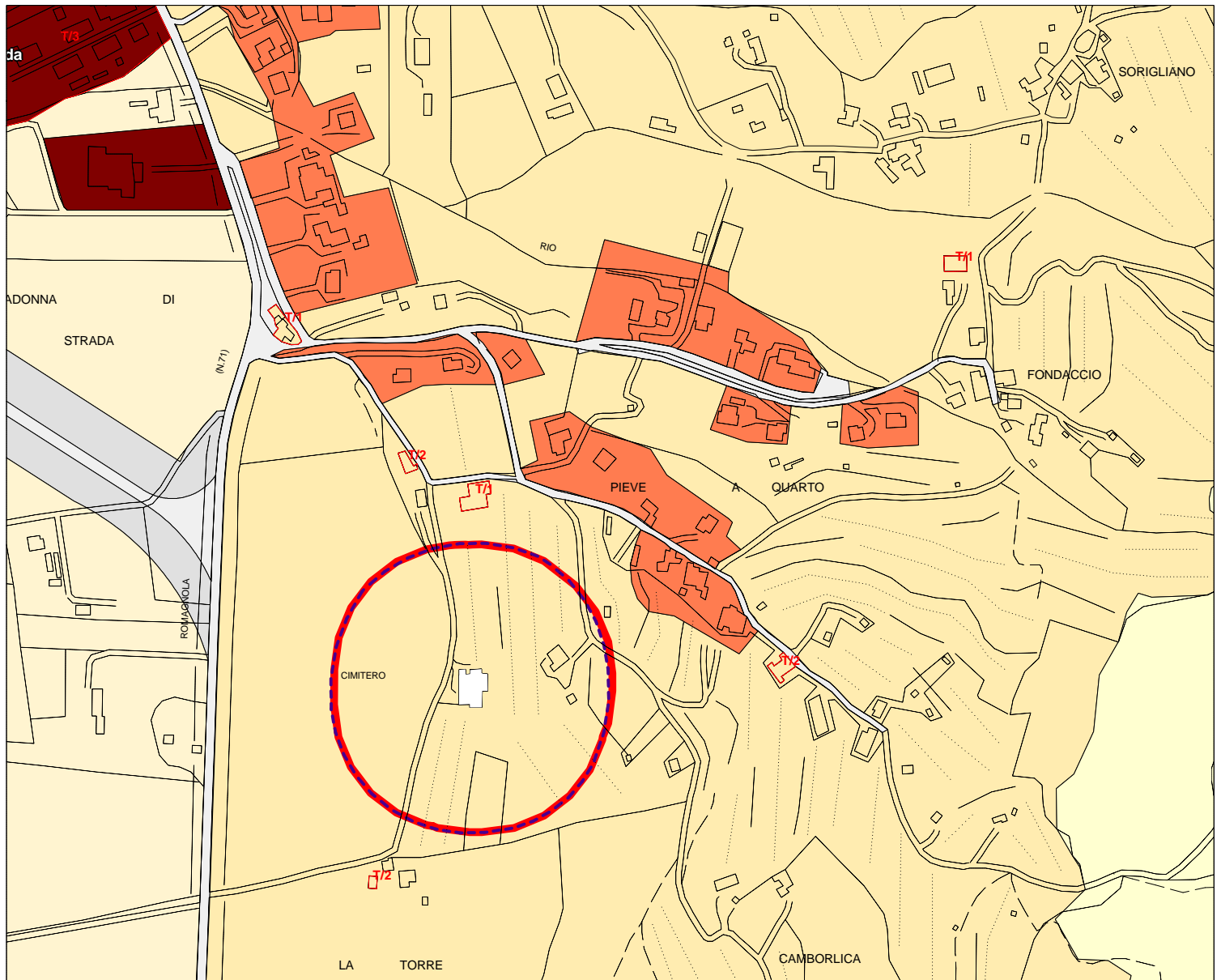
142

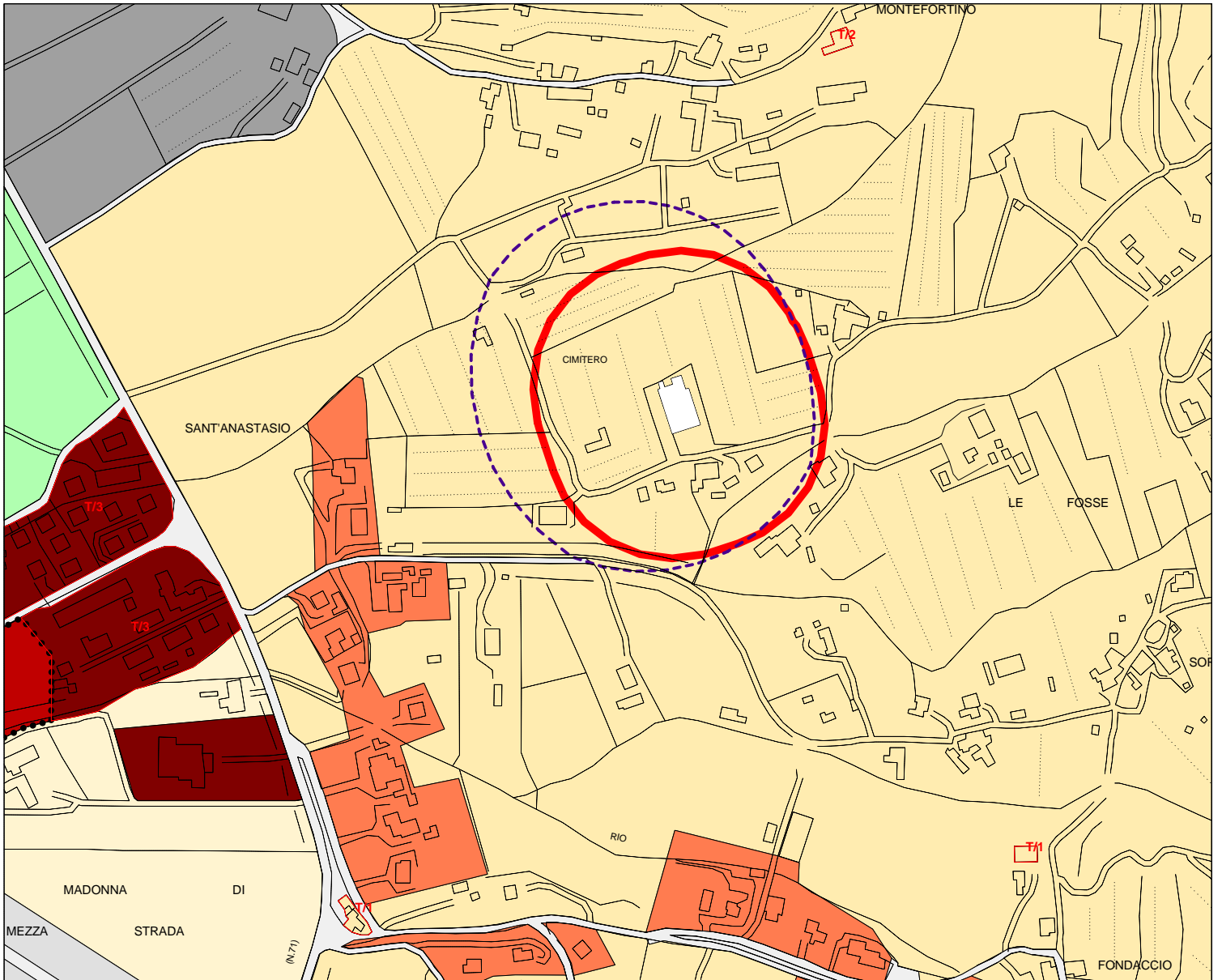
MORT_TEORICA_2018
1% ANNUO PER 10 ANNI

284

SCHEDA DI ANALISI PER UTOE DELLA COSISTENZA LOCALIZZATIVA E QUANTITATIVA DEI SITI CIMITERIALI

DEN_CIMITERO	STATO_2008
PIEVE A QUARTO	SUFFICIENTE
S. ANASTASIO	SUFFICIENTE





UTOE 29 POLICIANO

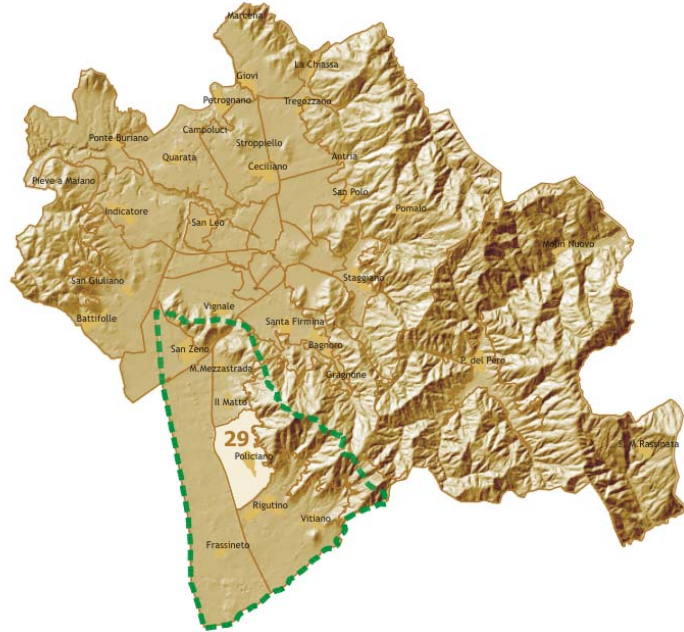


COMUNE
DI AREZZO

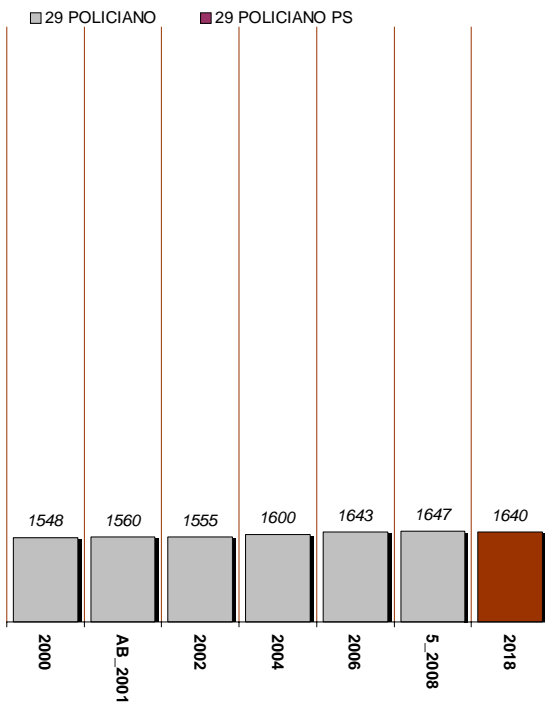
1

DATI: UFFICIO ANAGRAFE / UFFICIO DI PIANO

ABITANTI 2000:	1.548
ABITANTI 2001:	1.560
ABIT_INCREMENTO_PS:	80
ABITANTI 2018:	1.640
ABITANTI 2002:	1.555
ABITANTI 2004:	1.600
ABITANTI 2006:	1.643
ABITANTI (Maggio) 2008:	1.647



Frazione Policiano Circoscrizione Rigutino



SCHEDA DIMENSIONALE PER UTOE DELLA MORTALITA' AL 2013 E AL 2018

POPOLAZIONE TEORICA
DAL 2008 AL 2018 (2008+PS)

1.727

MORT_TEORICA_2013
1% ANNUO PER 5 ANNI

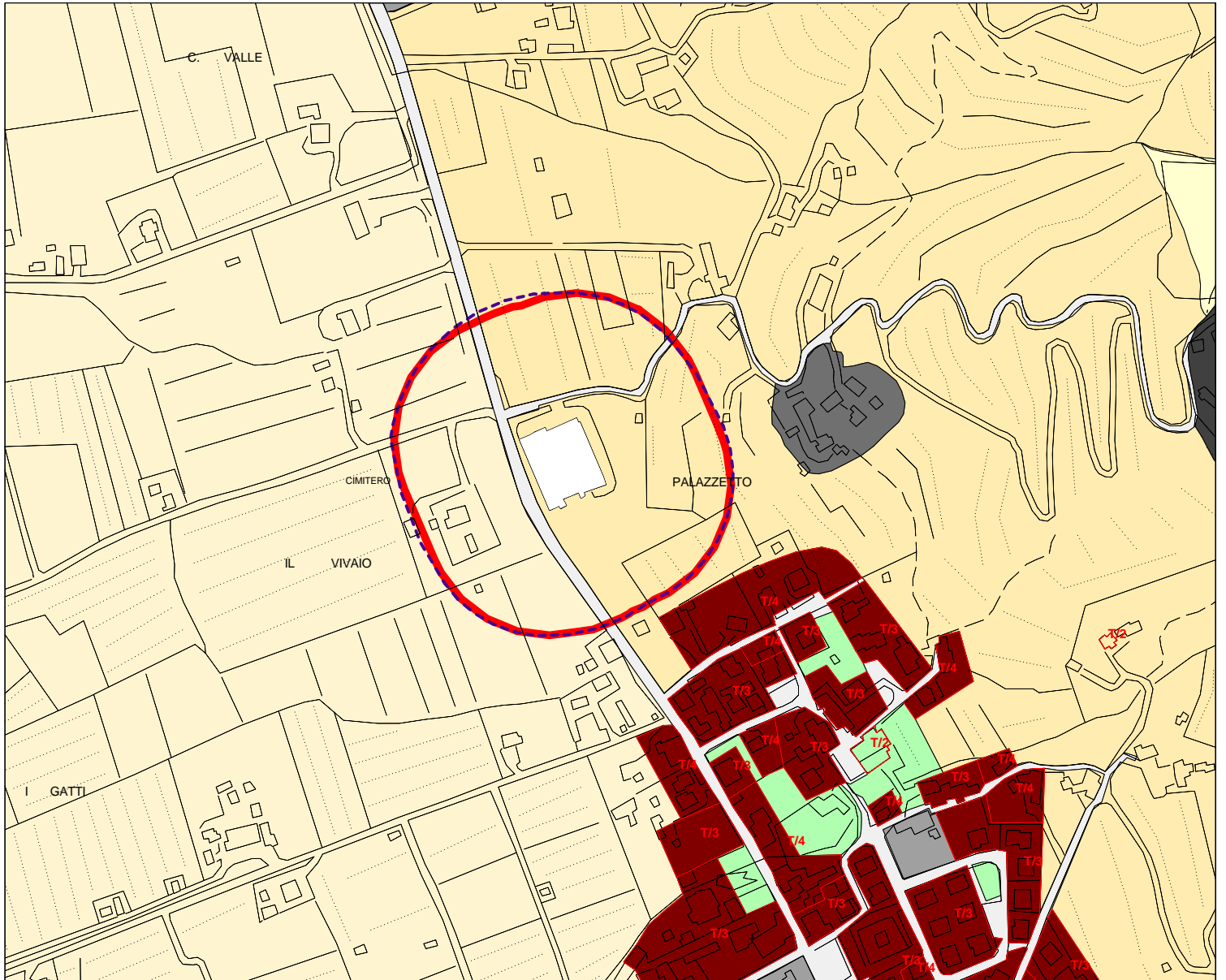
86

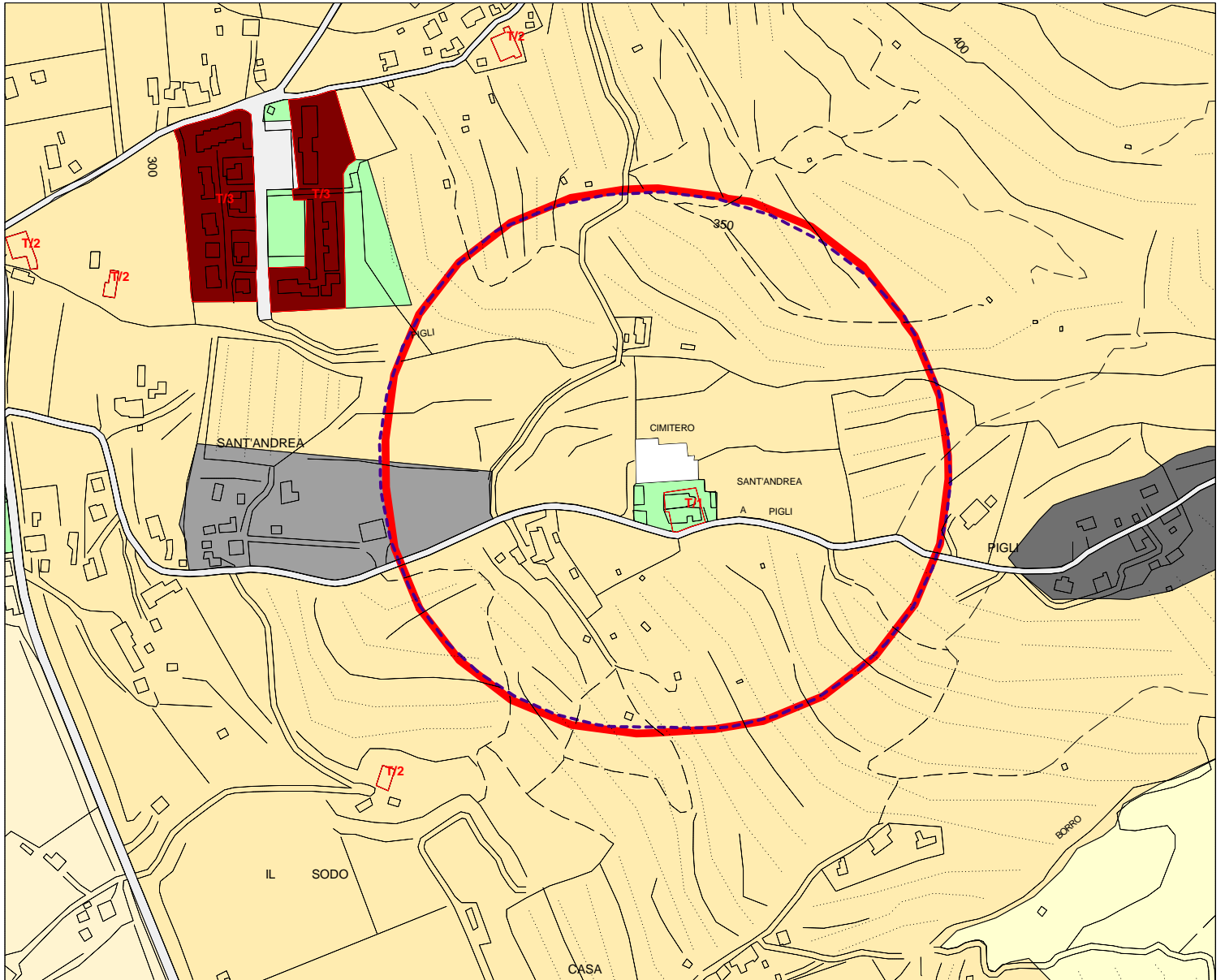
MORT_TEORICA_2018
1% ANNUO PER 10 ANNI

173

SCHEDA DI ANALISI PER UTOE DELLA COSISTENZA LOCALIZZATIVA E QUANTITATIVA DEI SITI CIMITERIALI

DEN_CIMITERO	STATO_2008
POLICIANO	SUFFICIENTE
S. ANDREA A PIGLI	SUFFICIENTE





UTOE 30 RIGUTINO

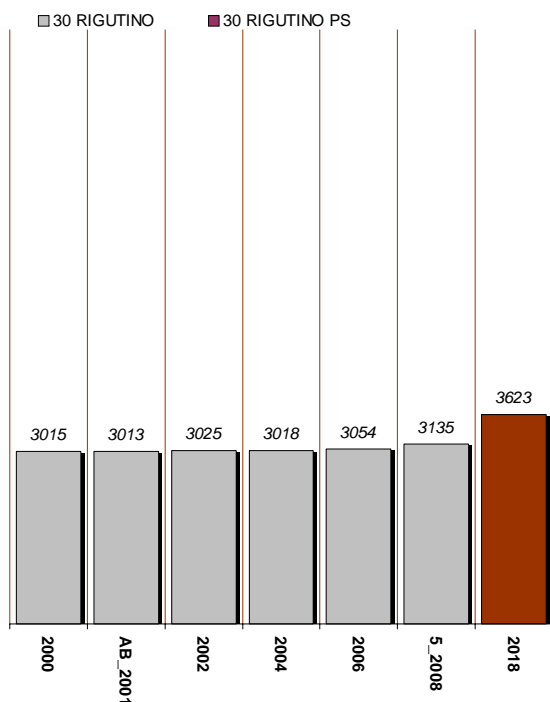
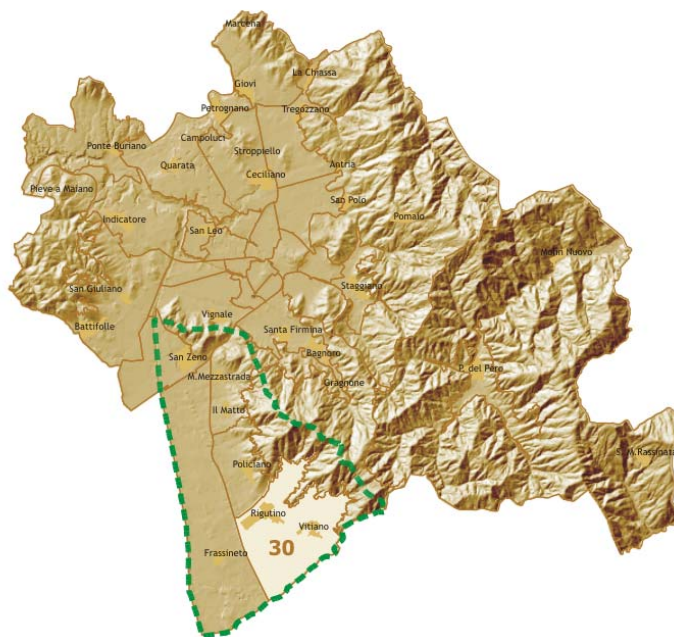


COMUNE
DI AREZZO

1

DATI: UFFICIO ANAGRAFE / UFFICIO DI PIANO

ABITANTI 2000:	3.015
ABITANTI 2001:	3.013
ABIT_INCREMENTO_PS:	610
ABITANTI 2018:	3.623
ABITANTI 2002:	3.025
ABITANTI 2004:	3.018
ABITANTI 2006:	3.054
ABITANTI (Maggio) 2008:	3.135



Frazione Rigutino Vitiano
Circoscrizione Rigutino

SCHEDA DIMENSIONALE PER UTOE DELLA MORTALITA' AL 2013 E AL 2018

POPOLAZIONE TEORICA
DAL 2008 AL 2018 (2008+PS)

3.745

MORT_TEORICA_2013
1% ANNUO PER 5 ANNI

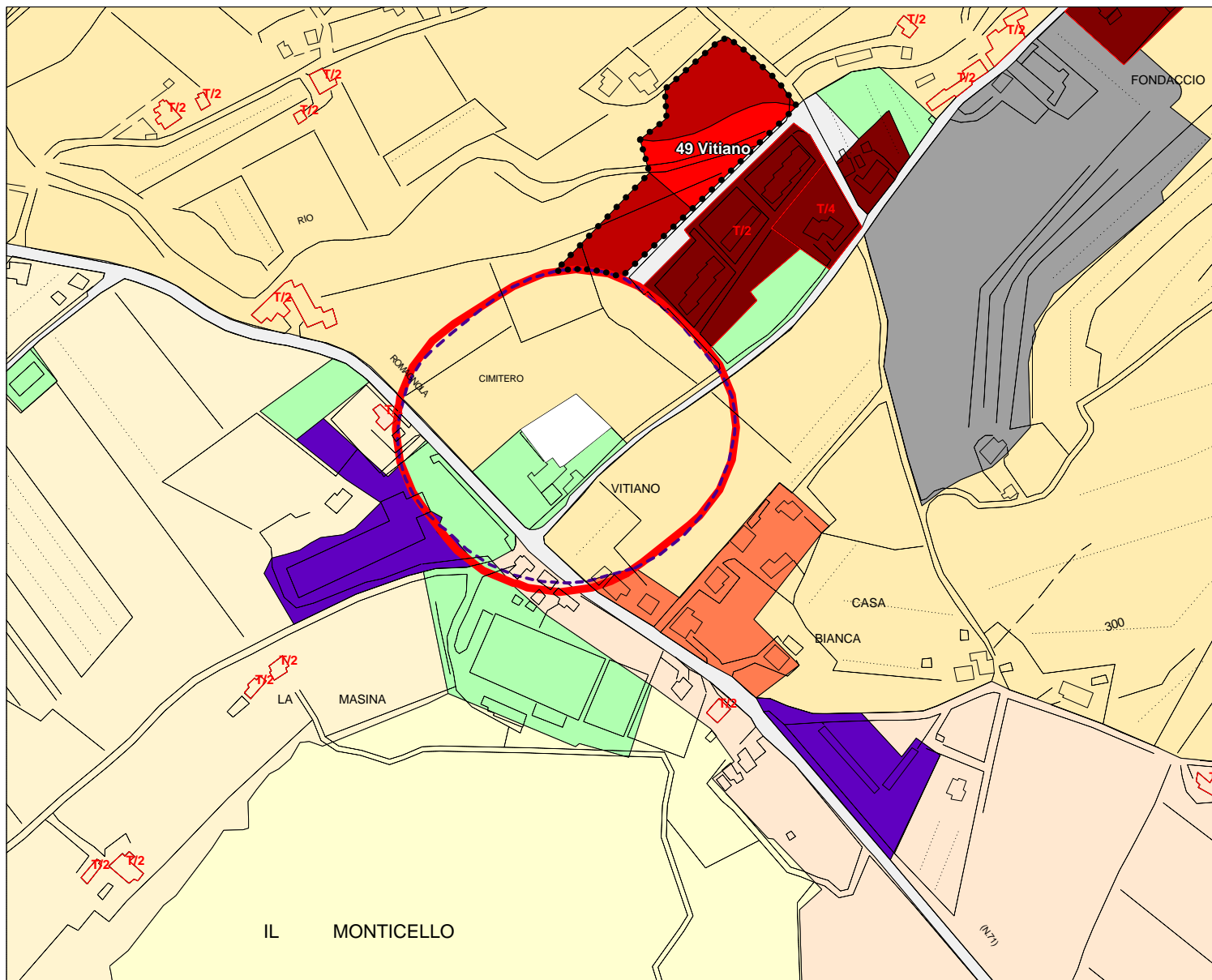
187

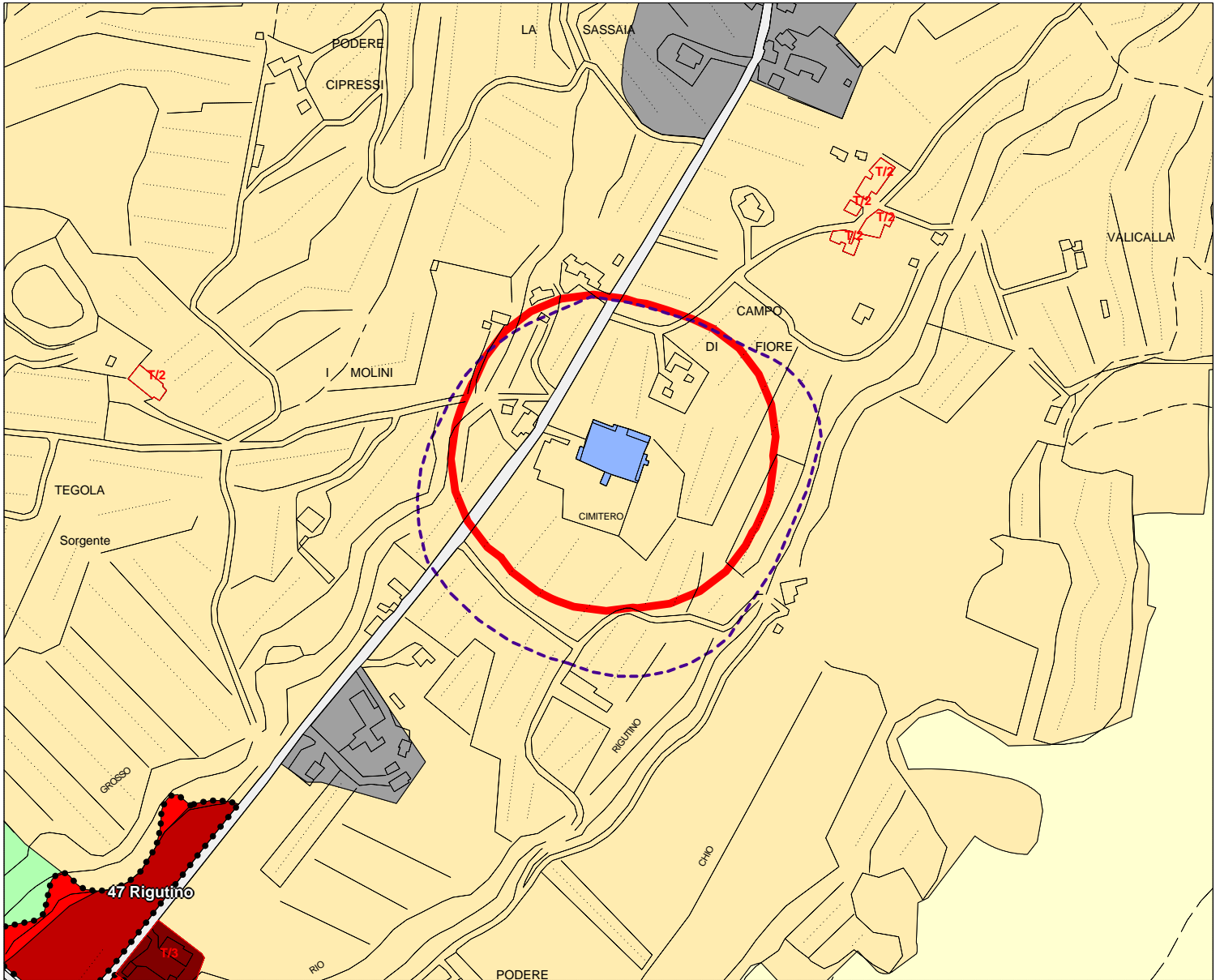
MORT_TEORICA_2018
1% ANNUO PER 10 ANNI

375

SCHEDA DI ANALISI PER UTOE DELLA COSISTENZA LOCALIZZATIVA E QUANTITATIVA DEI SITI CIMITERIALI

DEN_CIMITERO	STATO_2008
VITIANO	SUFFICIENTE
RIGUTINO	SUF_AMPL.INTERNI





UTOE 31 LIGNANO



COMUNE
DI AREZZO

1

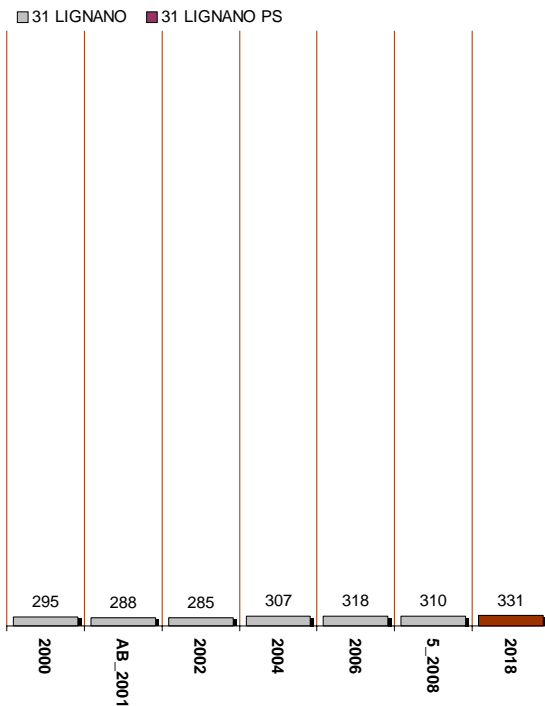
DATI: UFFICIO ANAGRAFE / UFFICIO DI PIANO

ABITANTI 2000:	295
ABITANTI 2001:	288
ABIT_INCREMENTO_PS:	43
ABITANTI 2018:	331
ABITANTI 2002:	285
ABITANTI 2004:	307
ABITANTI 2006:	318
ABITANTI (Maggio) 2008:	310



Zona agricola Lignano

Circoscrizione Giotto



SCHEDA DIMENSIONALE PER UTOE DELLA MORTALITA' AL 2013 E AL 2018

POPOLAZIONE TEORICA
DAL 2008 AL 2018 (2008+PS)

353

MORT_TEORICA_2013
1% ANNUO PER 5 ANNI

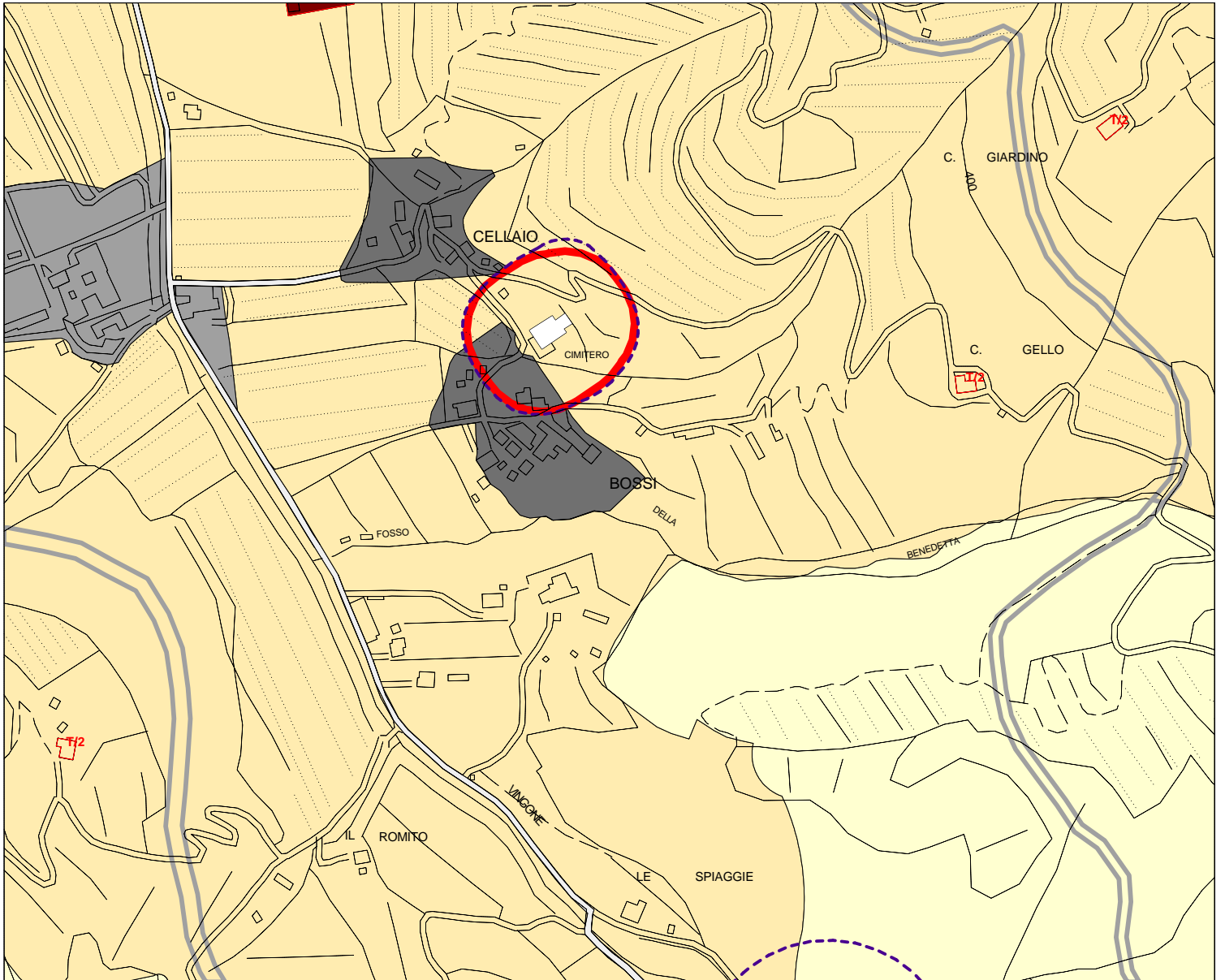
18

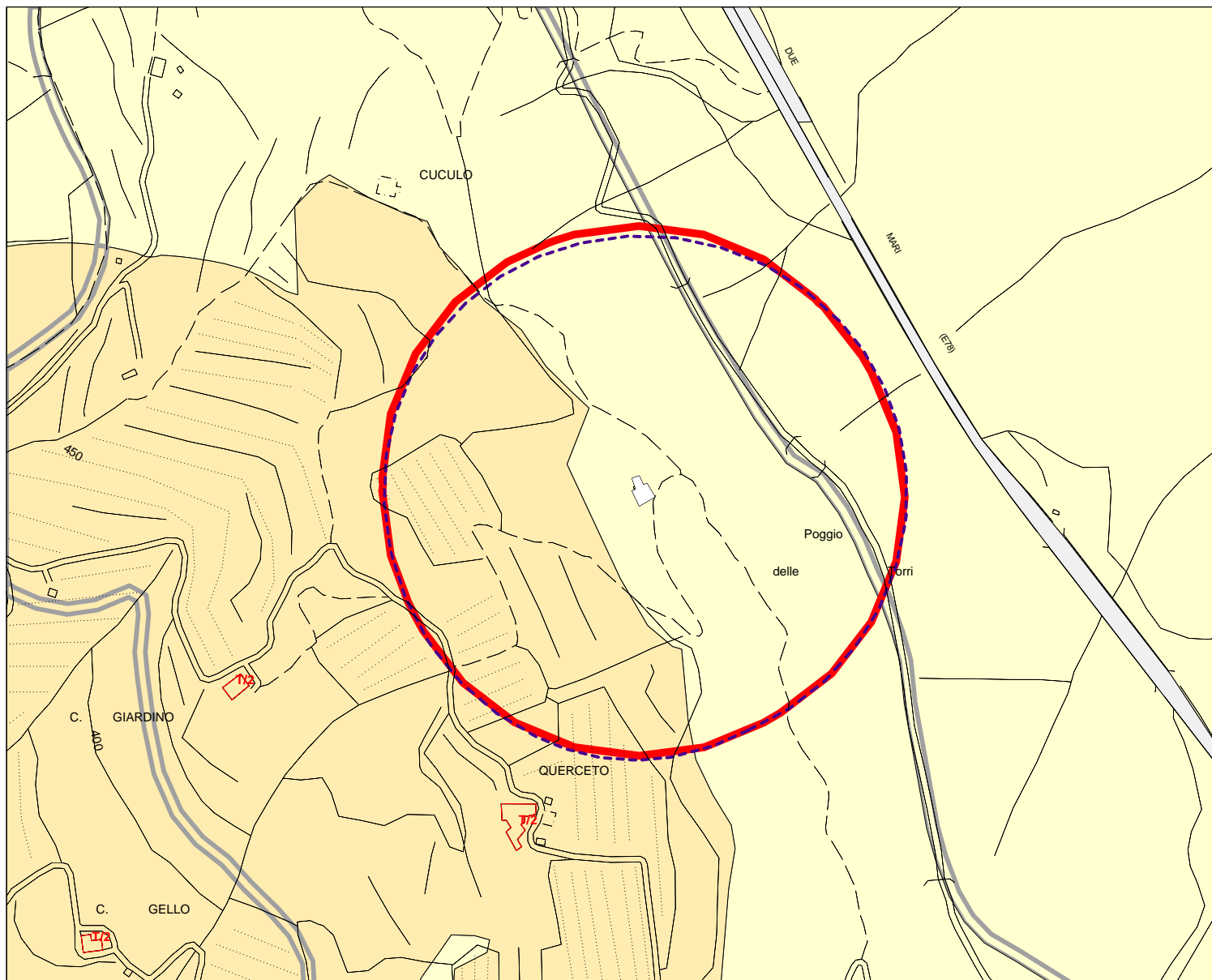
MORT_TEORICA_2018
1% ANNUO PER 10 ANNI

35

SCHEDA DI ANALISI PER UTOE DELLA COSISTENZA LOCALIZZATIVA E QUANTITATIVA DEI SITI CIMITERIALI

DEN_CIMITERO	STATO_2008
IL TORRINO	DA DISMETTERE
BOSSI	INSUFFICIENTE



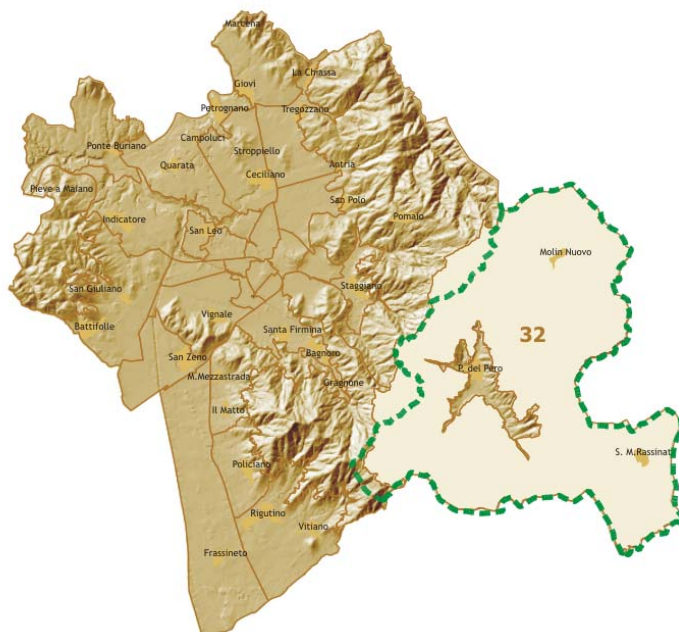


UTOE 32 POTI

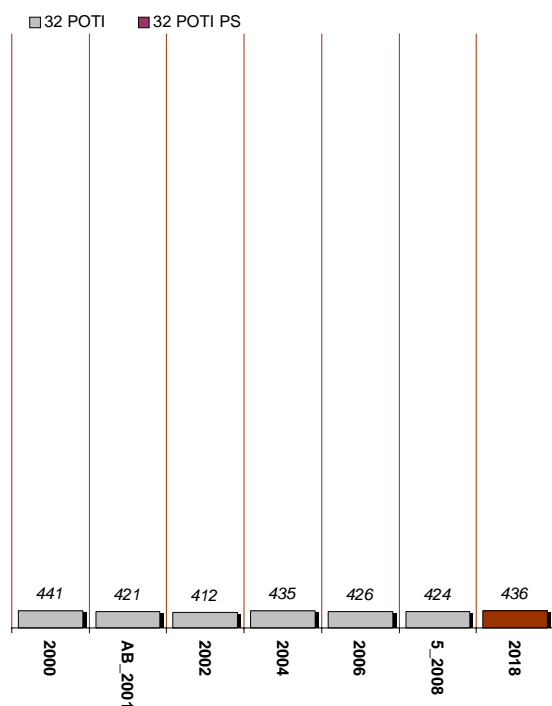

**COMUNE
DI AREZZO**
1

DATI: UFFICIO ANAGRAFE / UFFICIO DI PIANO

ABITANTI 2000:	441
ABITANTI 2001:	421
ABIT_INCREMENTO_PS:	15
ABITANTI 2018:	436
ABITANTI 2002:	412
ABITANTI 2004:	435
ABITANTI 2006:	426
ABITANTI (Maggio) 2008:	424



Frazione Nucleo Molin Nuovo S. Cassiano Circoscrizione Palazzo del Pero


SCHEDA DIMENSIONALE PER UTOE DELLA MORTALITA' AL 2013 E AL 2018

 POPOLAZIONE TEORICA
DAL 2008 AL 2018 (2008+PS)

439

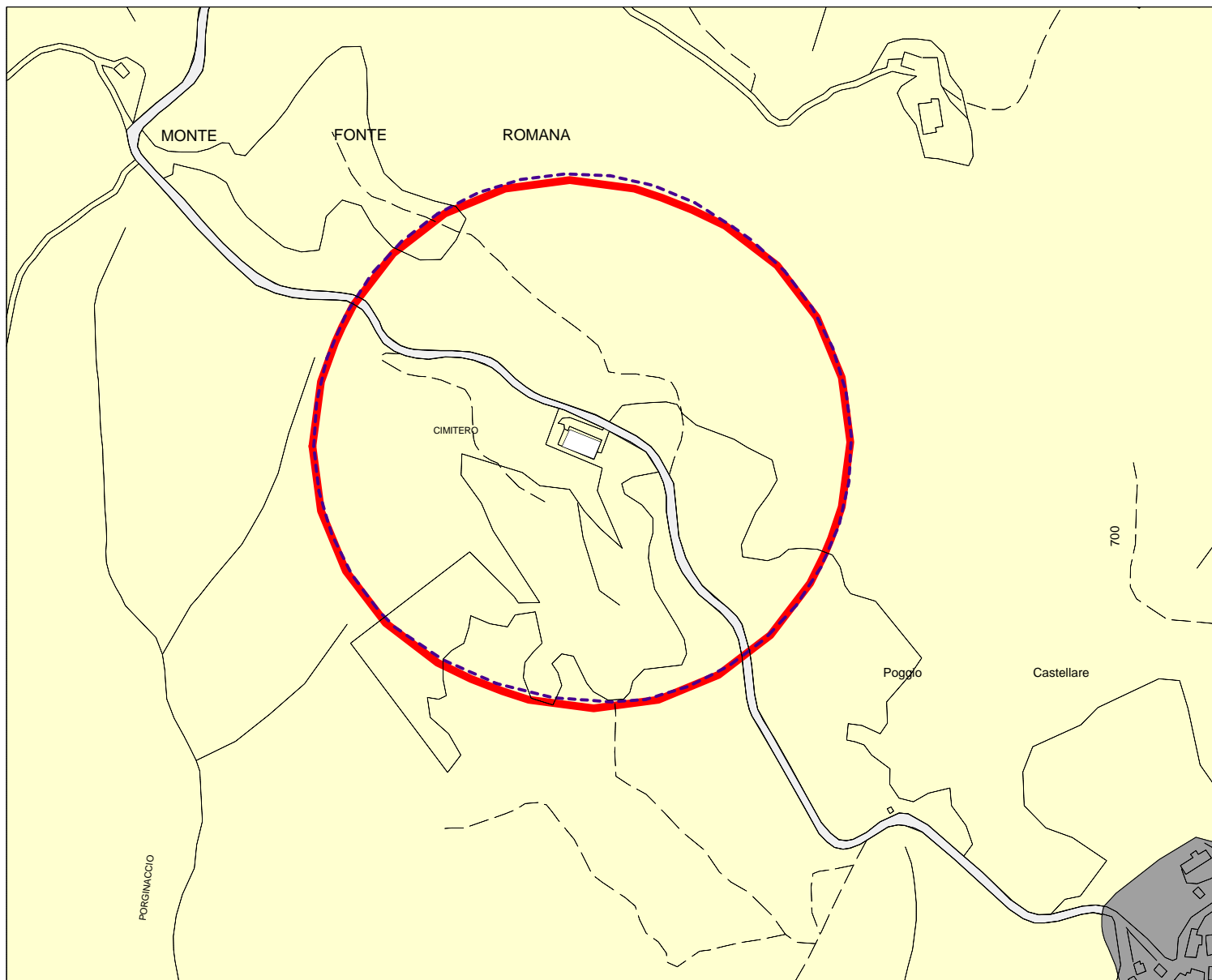
 MORT_TEORICA_2013
1% ANNUO PER 5 ANNI

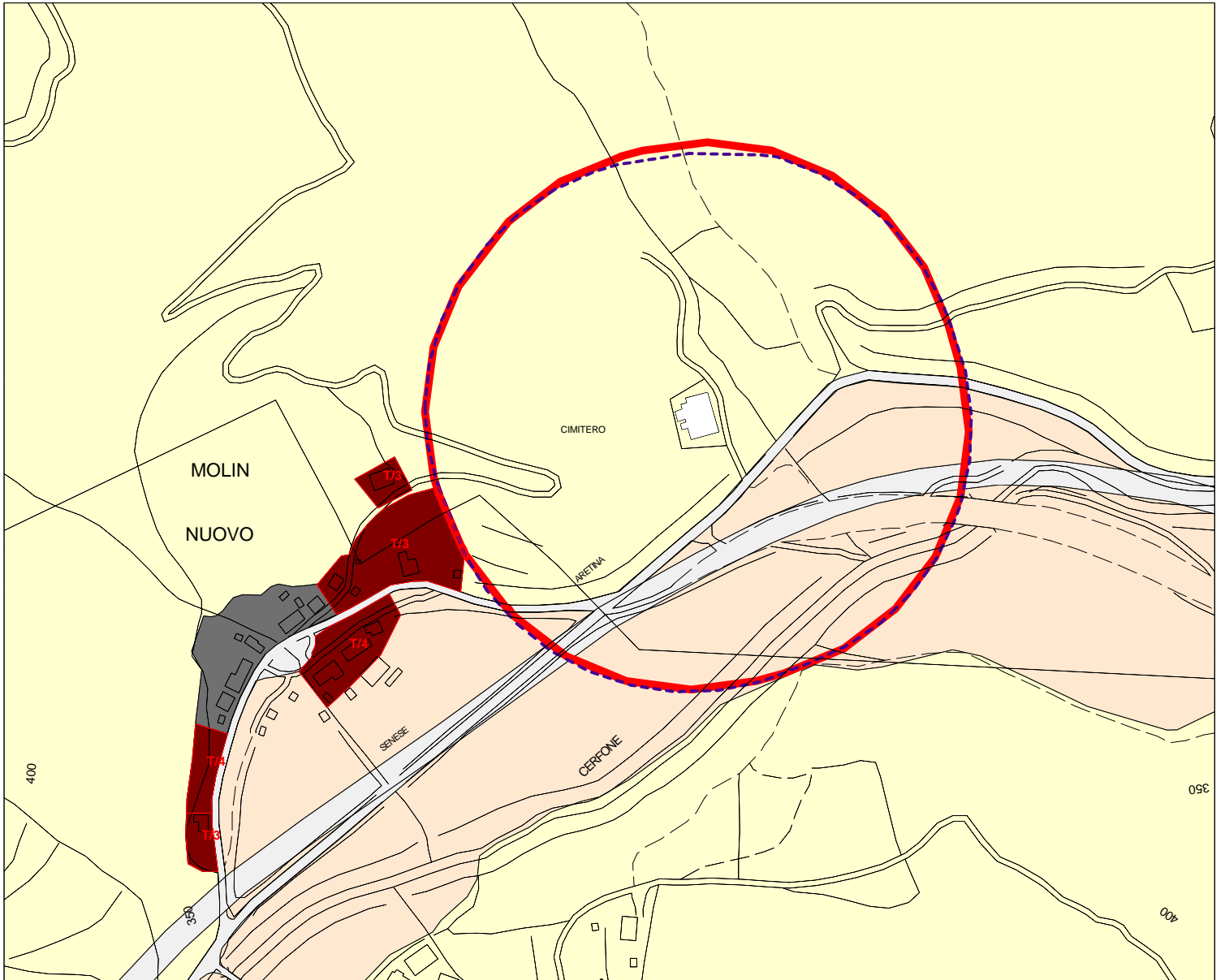
22

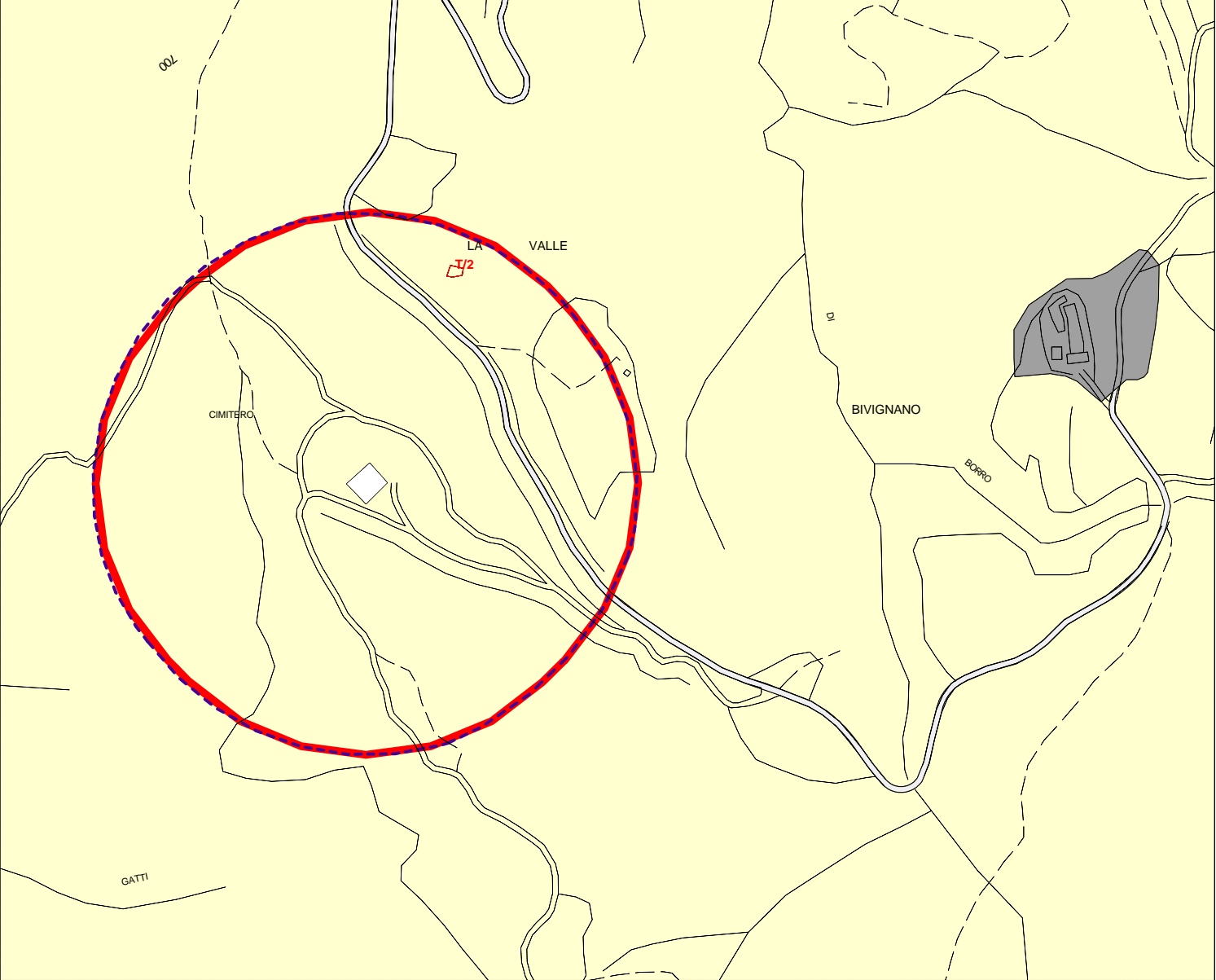
 MORT_TEORICA_2018
1% ANNUO PER 10 ANNI

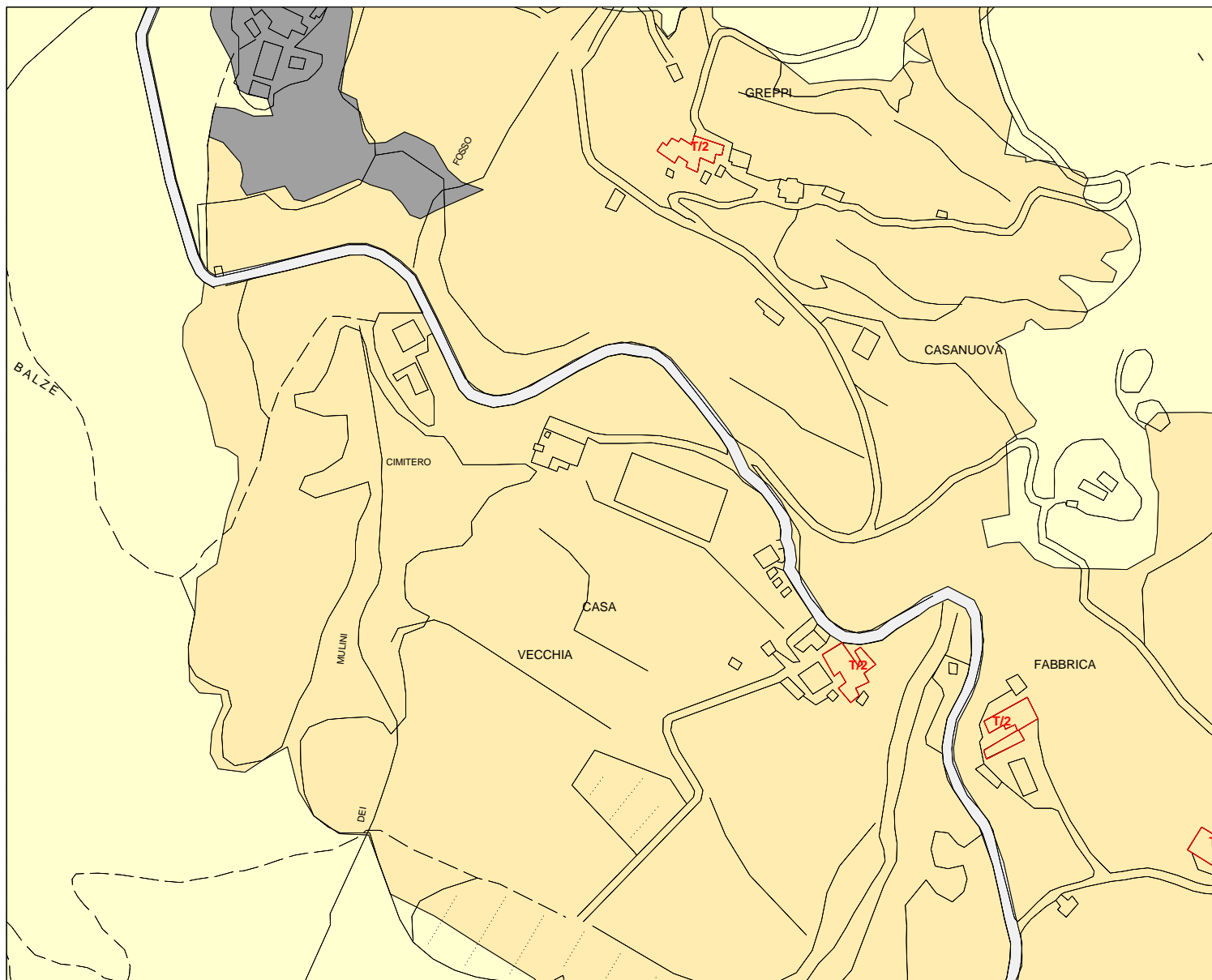
44
SCHEDA DI ANALISI PER UTOE DELLA COSISTENZA LOCALIZZATIVA E QUANTITATIVA DEI SITI CIMITERIALI

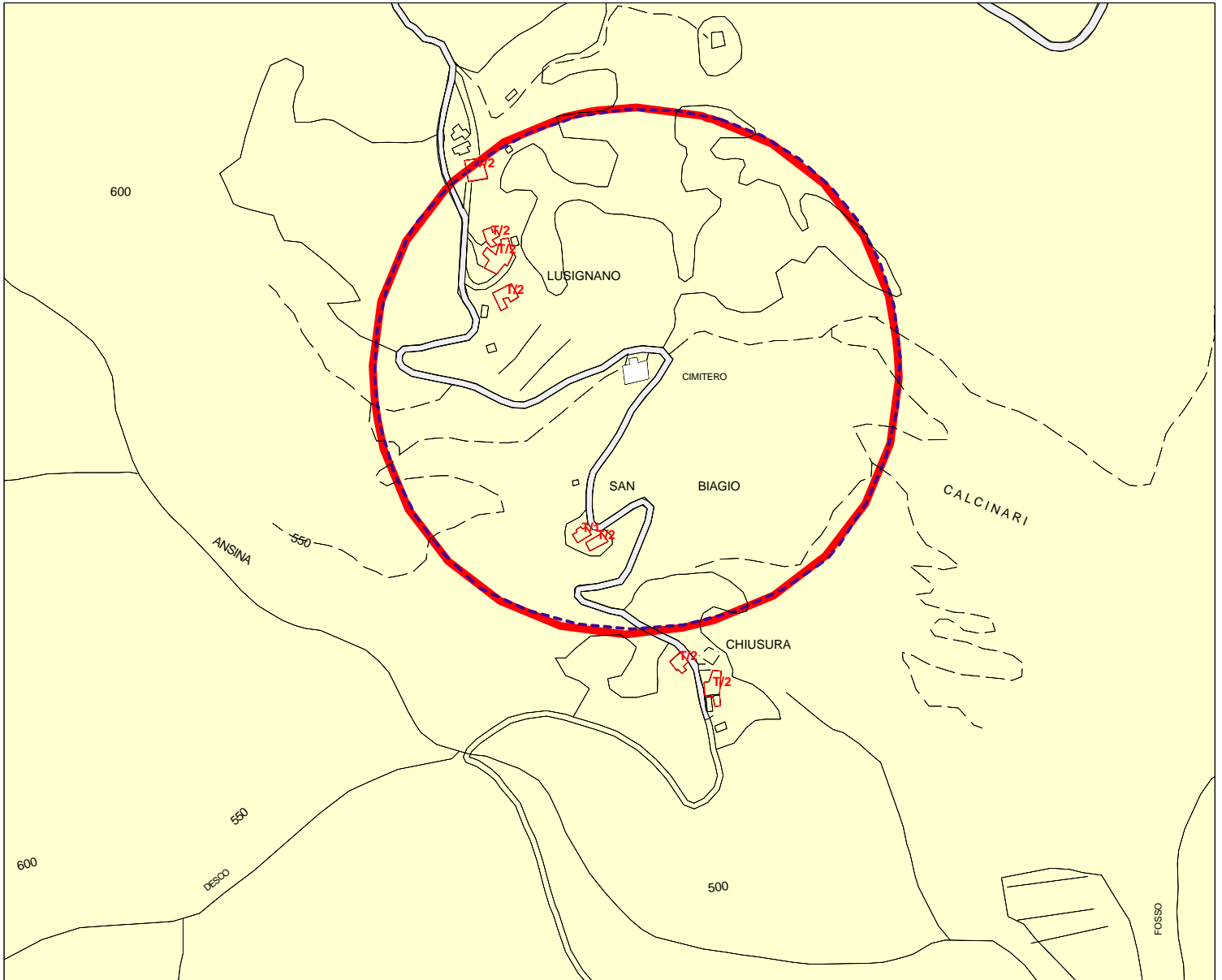
DEN_CIMITERO	STATO_2008
SAN CASSIANO	SUFFICIENTE
SAN BIAGIO ALLA RASSINATA	SUFFICIENTE
SANTA MARIA ALLA RASSINATA	SUFFICIENTE
BIVIGNANO	DA DISMETTERE
MOLIN NUOVO	SUFFICIENTE
BADIA SAN VERIANO	DA DISMETTERE

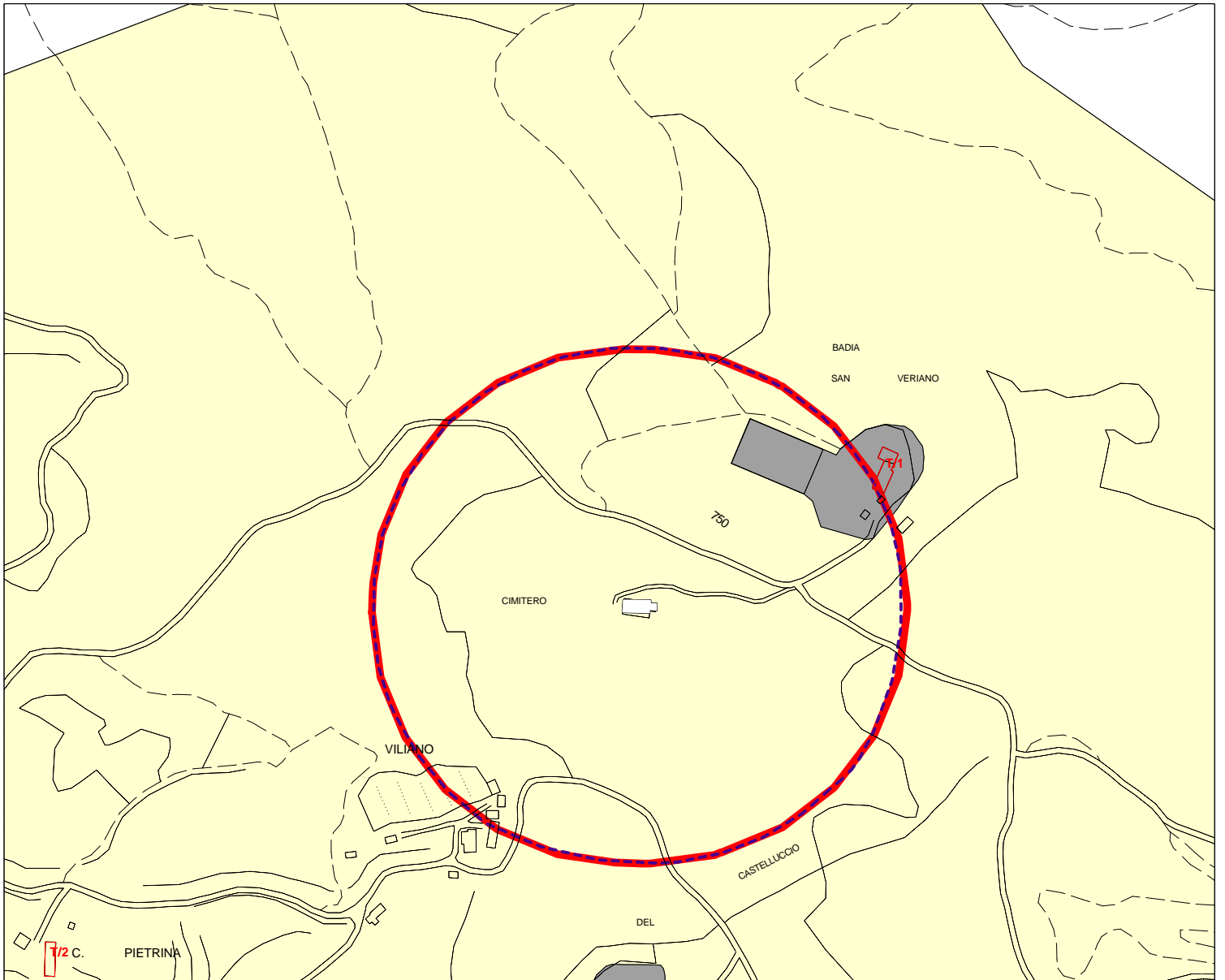












UTOE 33 PALAZZO DEL PERO

DATI: UFFICIO ANAGRAFE / UFFICIO DI PIANO

COMUNE
DI AREZZO

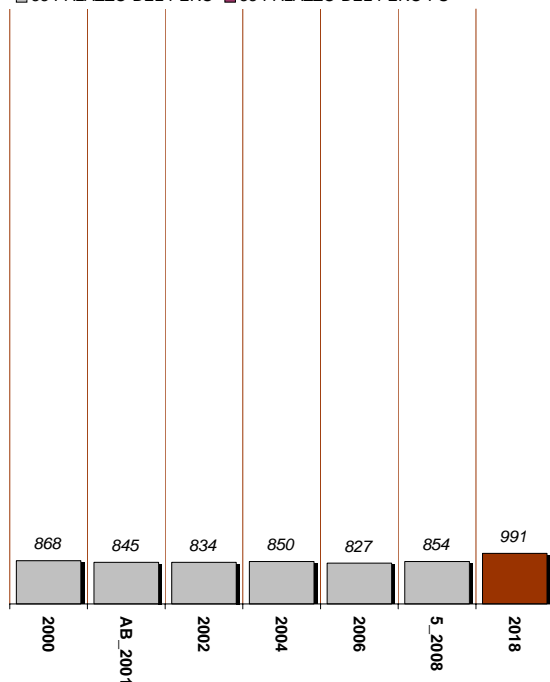
1

ABITANTI 2000:	868
ABITANTI 2001:	845
ABIT_INCREMENTO_PS:	146
ABITANTI 2018:	991
ABITANTI 2002:	834
ABITANTI 2004:	850
ABITANTI 2006:	827
ABITANTI (Maggio) 2008:	854



Frazione Palazzo del Pero Circoscrizione Palazzo del Pero

■ 33 PALAZZO DEL PERO ■ 33 PALAZZO DEL PERO PS



SCHEDA DIMENSIONALE PER UTOE DELLA MORTALITA' AL 2013 E AL 2018

POPOLAZIONE TEORICA
DAL 2008 AL 2018 (2008+PS)

1.000

MORT_TEORICA_2013
1% ANNUO PER 5 ANNI

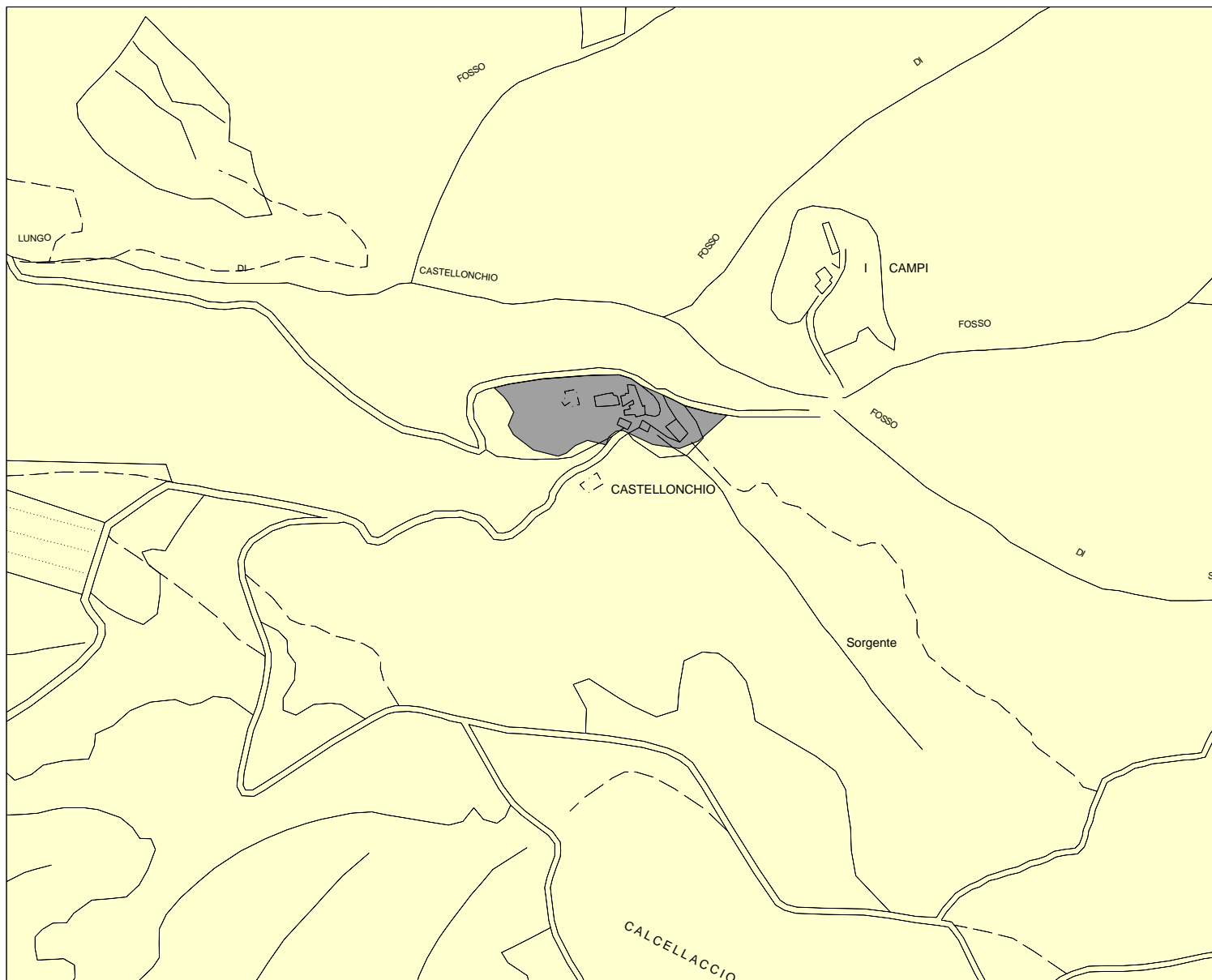
50

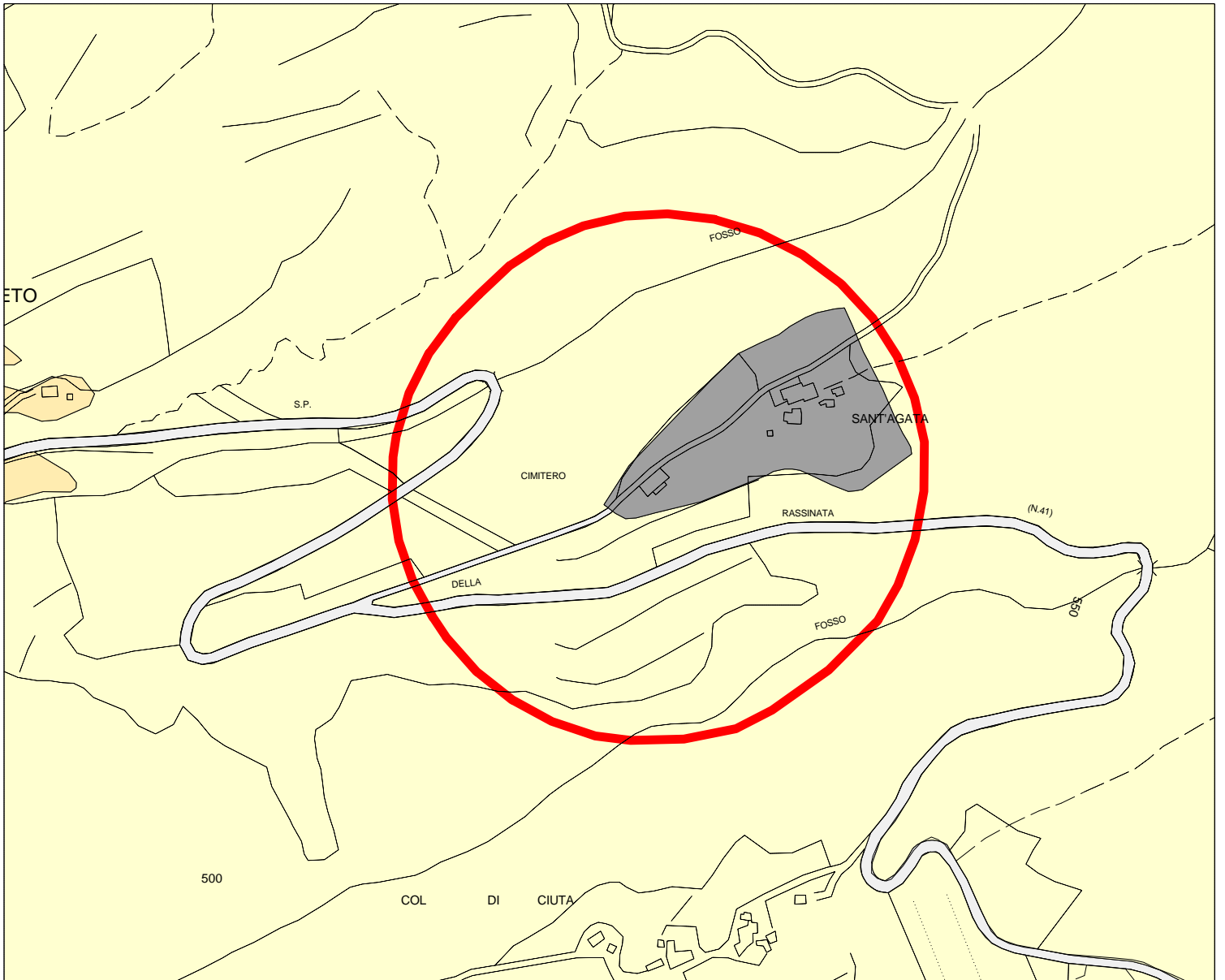
MORT_TEORICA_2018
1% ANNUO PER 10 ANNI

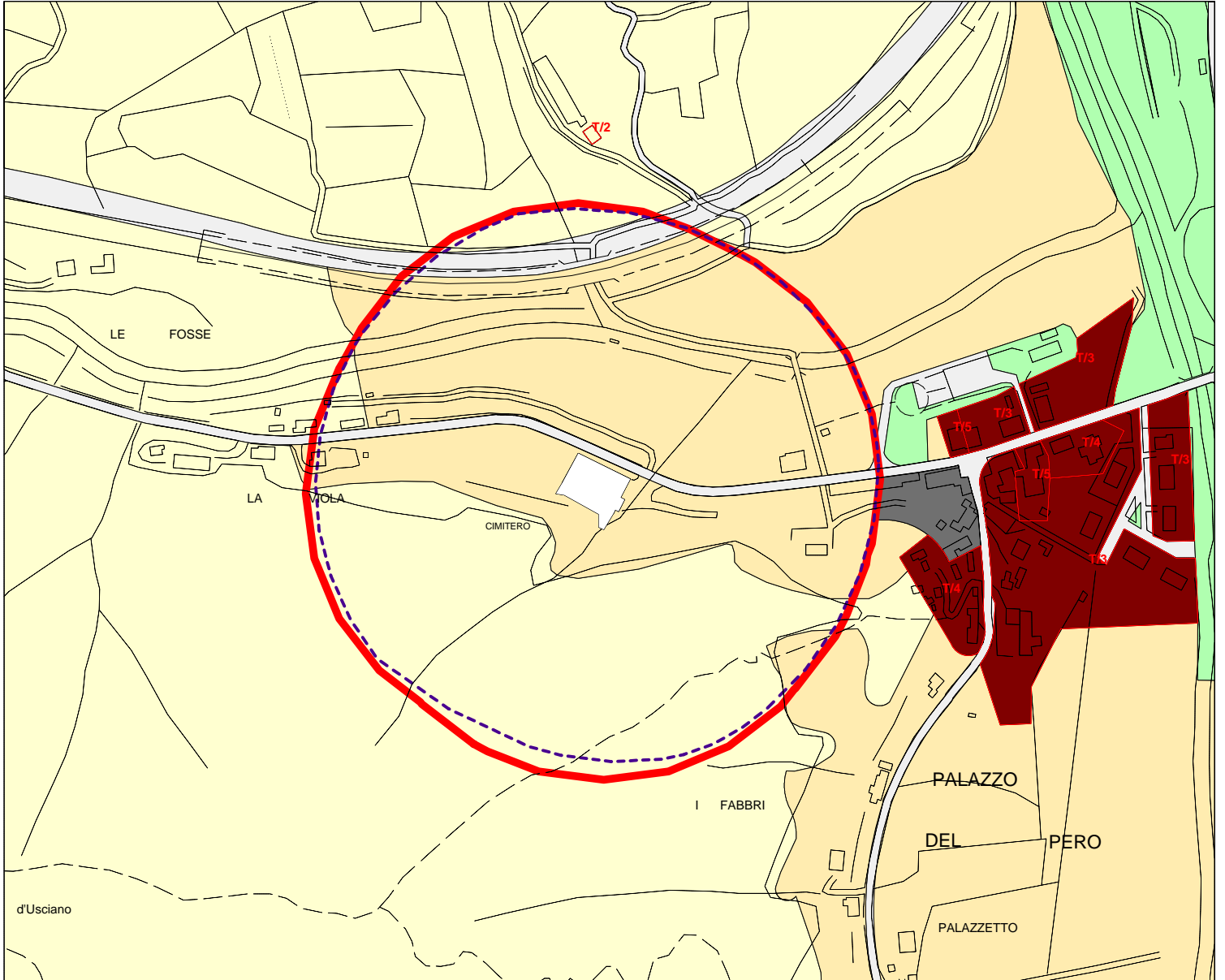
100

SCHEDA DI ANALISI PER UTOE DELLA COSISTENZA LOCALIZZATIVA E QUANTITATIVA DEI SITI CIMITERIALI

DEN_CIMITERO	STATO_2008
CASTELLONCHIO	DA DISMETTERE
SANT'AGATA ALLE TERRINE	SUFFICIENTE
PALAZZO DEL PERO	SUFFICIENTE







Lined writing area.

Il Sindaco
avv. Giuseppe Fanfani

L'Assessore
Stefano Gasperini

Direttore Servizi per il Territorio
arch. Fabrizio Beoni

Il Responsabile del Procedimento
arch. Marco Carletti

Direttore Ufficio Edilizia
arch. Roberto Calussi

Il Coordinatore
arch. Antonio Mugnai

I Geologi
geol. Fabio Poggi
geol. Massimiliano Rossi

Coredattore del Regolamento Urbanistico
arch. Stefania Rizzotti

Gruppo di Progettazione "Ufficio di Piano"
Coordinatore
arch. Omero Angeli

Collaboratori

arch. Claudia Bresciani, arch. Ilaria Chiosi
arch. Jacopo Corsi, arch. Monica Gnaldi, arch. Elisa Prospero, arch. Giulio Romano

dott.ssa Marzia Gioni, geom. Valentina Mazzoni, Franco Mollicchi, dott. Vincenzo Oliva,
arch. Laura Pagliai, arch. Laura Rogialli, Fiorenza Verdelli

geom. Luca Andrei, geom. Danilo Badini, ing. Paolo Berlingozzi,
ing. Roberto Bernardini, arch. Paola Bucci, geom. Adria Buricchi, ing. Paolo Frescucci,
geom. Giovanni Galli, arch. Francesca Ghiandai, geom. Barbara Marini,
arch. Antonio Persechino, geom. Gianna Pezzuoli, arch. Antonella Sangalli,
geom. Andrea Scartoni, arch. Enrico Tirabosco, geom. Beatrice Zuccherelli

Garante dell'informazione
dott.ssa Cecilia Agostini

Consulenti del Regolamento Urbanistico

Sistema Informativo
Luca Gentili

Fattibilità Economica
urb. Daniele Rallo



UTOE



COMUNE DI AREZZO
DIREZIONE SERVIZI PER IL TERRITORIO
UFFICIO PIANIFICAZIONE URBANISTICA
UFFICIO DI PIANO

UTOE

