







B Quadro conoscitivo
B3 Indagini geologiche e idrauliche

Sindaco
Alessandro Ghinelli
Assessore all'Urbanistica
Marco Sacchetti
Responsabile del Procedimento
Ing. Alessandro Farne
RTI Raggruppamento Temporaneo di Professionisti
Studio DIRH Architetti associati
Arch. Sergio Dinale
Criterie srl
Arch. Paolo Falugi
Arch. Luca Di Filippa
Urb. Matteo Scamporrino
Avv. Agostino Zanelli Quarantini

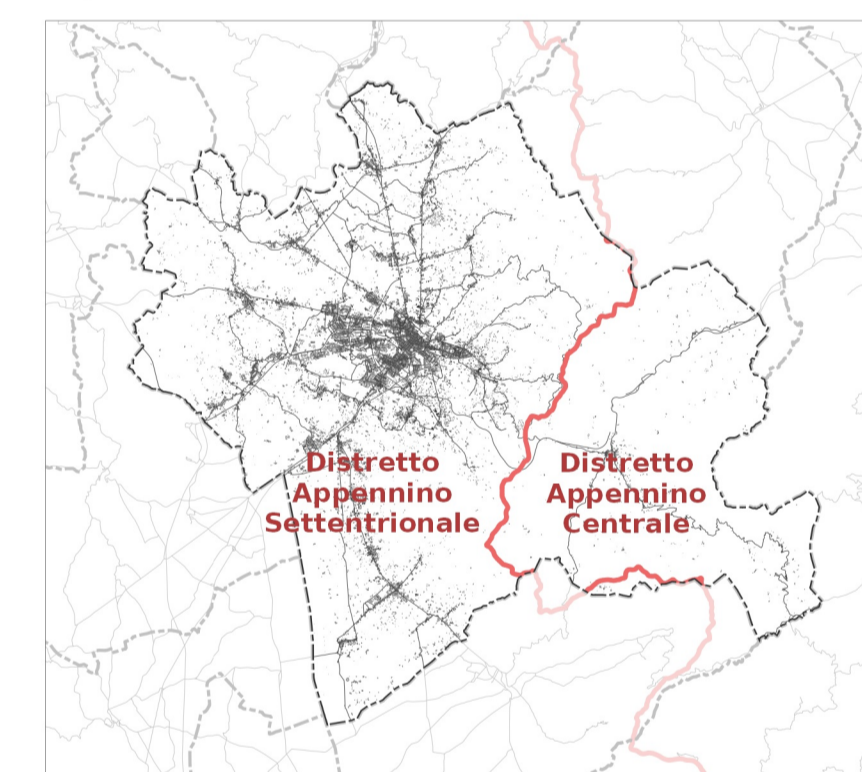
B3.10
scala 1:15.000

Carta delle aree interessate da allagamenti su base storico inventariale e condizioni morfologiche delle aree di fondovalle e delle aree collinari o montane prossime ai corsi d'acqua

Adozione: Approvazione:

-  Notizie storico inventariale di inondazioni
-  Aree di fondovalle morfologicamente in situazione sfavorevole norma a quote altimetriche inferiori rispetto alla quotaposta a 2m sopra il piede esterno dell'argine o, in mancanza, al ciglio di sponda
-  Aree di fondovalle in situazione di alto morfologico rispettabile piano alluvionale adiacente, di norma a quote altimetriche superiori a 2 m rispetto al piede esterno dell'argine o, in mancanza, al ciglio di sponda
-  Aree collinari o montane in situazioni favorevoli di alto morfologico, di norma a quote altimetriche superiori a metri 2 rispetto al piede esterno dell'argine o, in mancanza, al ciglio di sponda
-  Limite comunale
-  Reticolo idrografico regionale (DPR 89/2018)

Inquadramento territoriale



Confine tra i distretti dell'Appennino Centrale e dell'Appennino Settentrionale

Garante dell'informazione e della partecipazione
Dot.ssa Daniela Fanetti
Direttore Servizio Pianificazione Urbanistica
Ing. Alessandro Farne
Direttore Servizio Ambiente
Ing. Giovanni Baldini
Direttore Servizio Progettazione Urbanistica
Ing. Antonella Fabbianetti
Direttore Progetto per lo sviluppo delle attività economiche negli ambiti BILUP e SIAP e promozione del territorio
Ing. Paolo Franceschi

Direttore Ufficio Mobilità
Ing. Roberto Bernardini

Direttore Ufficio Programmazione e Sviluppo Economico del Territorio
Dot.ssa Stefania Guidetti
Ufficio del Piano
Arch. Dinora Angelini
Dot.ssa Antonella Benedetti
Sig. Matteo Bortolotti
Arch. Giuseppe Casaroli
Arch. Elisabetta D'Amico
Arch. Alessandro Ferrarini
Geom. Valentina Mazzoni
Dot. Vincenzo Orsi
Arch. Laura Paglia
Geom. Chiara Pedullini
Ing. Deborah Romi
Arch. Laura Roggiani
Geom. Annalisa Romig
Sig.ra Fiorenza Veratti

Gruppo di progettazione

Studio DIRH Architetti associati
Arch. Sergio Dinale
Arch. Paolo Falugi
Arch. Riccardo Ferrarini
Arch. Cristiano D'Angelo
Giulio Brocco

Criterie srl
Arch. Paolo Falugi
Ing. Paolo Bragagnoli
Arch. Veronica Sardi
Geom. Andrea Sorba
Arch. Laura Zanetti
Dott. Riccardo Frau
Ing. Gianfranco Carra
Dott. Vittorio Serra
Ing. Roberto Lodi
Dot.ssa Cinzia Marcella Orsi

Indagini geologiche e idrauliche
Geom. Maurizio Cella
Geom. Antonio Pizzini
Ing. Pietro Chianicini (Prima STP)
Ing. Elisa Fornica

Urb. Luca Di Filippa
Avv. Agostino Zanelli Quarantini

