

Garante dell'informazione e della
Dott.ssa Daniela Farsetti

Ing. Paolo Frescucci

Ing. Giovanni Baldini

Dirigente Servizio Progettazione Opere

Ing. Antonella Fabbianelli

Dirigente Progetto per lo sviluppo
negli ambiti Edilizia e SUAP e

Ing. Paolo Frescucci

Ing. Roberto Bernardini

Direttore Ufficio Programmazione e

Dott.ssa Stefania Guidelli

Direttore Ufficio Edilizia

Ufficio del Piano

Dott.ssa Antonella Benocci

Dott.ssa Francesca Calabri

Arch. Elisabetta Dreassi

Geom. Valentina Mazzoni

Ing. Deborah Romei

Geol. Annalisa Romizi

Sig.ra Fiorenza Verdelli

Gruppo di progettazione

Studio D:RH Architetti associati

Arch. Paola Rigonat Hugues

Dott. Pian.t. Giulio Brocco

Criteria srl

Ing. Paolo Bagliani

Biol. Patrizia Carla Sechi

Arch. Laura Zanini

Arch. Veronica Saddi

Dott. Vittorio Serra

Arch. Salvatore Manca

Geol. Maurizio Costa

Ing. Nicola Buchignani (Prima STP)

Ing. Elisa Formica

Dott. Pian.t. Matteo Scamporrino

Arch. Luca Di Figlia

Avv. Agostino Zanelli Quarantini



Assessorato Urbanistica

Servizio Pianificazione Urbanistica e Governo del Territorio

Piano Operativo

2019



E Piano Operativo

disciplina

Sindaco

Assessore all'Urbanistica

Responsabile del Procedimento

RTI Raggruppamento Temporaneo di Professionisti

Criteria srl

Arch. Luca Di Figlia

Avv. Agostino Zanelli Quarantini

E2.3.c




Frazioni

Adozione: DCC n.63/2019




Approvazione: DCC n. 134/2021

Territorio urbanizzato






Ambiti a bassa trasformabilità

-  Centro storico del capoluogo (artt. 28, 29 NTA del PO)
-  Ambiti a bassa trasformabilità di antica formazione esterni al centro storico del capoluogo (art. 30 NTA del PO)
-  Ambiti a bassa trasformabilità di recente formazione esito di processi unitari a carattere identitario (art. 31 NTA del PO)




Ambiti a media trasformabilità

-  Ambiti a media trasformabilità non specializzati della mixité urbana (art. 32 NTA del PO)
-  Ambiti a media trasformabilità del commercio (art. 34 NTA del PO)
-  Ambiti a media trasformabilità della produzione (art. 33 NTA del PO)





Ambiti ad alta trasformabilità

-  Ambiti ad alta trasformabilità con Progetto Norma soggetti a Piano Urbanistico Attuativo (artt. 35, 111 NTA del PO)
-  Ambiti ad alta trasformabilità non specializzati soggetti a Progetto Unitario Convenzionato (artt. 35, 111 NTA del PO)
-  Ambiti ad alta trasformabilità non specializzati soggetti a Permesso di Costruire Convenzionato (artt. 35, 111 NTA del PO)
-  Ambiti ad alta trasformabilità del commercio soggetti a Progetto Unitario Convenzionato (artt. 35, 111 NTA del PO)
-  Ambiti ad alta trasformabilità della produzione soggetti a Progetto Unitario Convenzionato (artt. 35, 111 NTA del PO)
-  Ambiti ad alta trasformabilità della produzione soggetti a Permesso di Costruire Convenzionato (artt. 35, 111 NTA del PO)

Ambiti non trasformabili






-  Ambiti non trasformabili funzionali alla rete ecologica (art. 36 NTA del PO)
-  Ambiti non trasformabili a tutela dei nuclei di antica formazione (art. 36 NTA del PO)
-  Ambiti non trasformabili a tutela paesaggistica degli ambiti residenziali (art. 36 NTA del PO)

Patrimonio storico urbano ed extraurbano











-  Centri antichi ed aggregati (art. 24 NTA del PO)
-  Nuclei rurali (artt. 24, 57 NTA del PO)
-  Edifici specialistici, ville ed edilizia rurale di pregio (art. 24 NTA del PO)
-  Edifici di antica formazione (art. 24 NTA del PO)

Territorio rurale

Sistemi ambientali

-  TR.N1 - Sistema ambientale montano dell'Alpe di Poti e Monte Dogana (artt. 42, 43 NTA del PO)
-  TR.N2 - Sistema ambientale collinare dell'Alpe di Poti e di Sargiano (artt. 42, 44 NTA del PO)
-  TR.N3 - Sistema ambientale fluviale della valle dell'Arno (artt. 42, 45 NTA del PO)
-  TR.N4 - Corridoio fluviale e ripariale del Canale Maestro (artt. 42, 46 NTA del PO)
-  TR.N5 - Sistema ambientale dei versanti collinari di La Loggia e Punta Poggio (artt. 42, 47 NTA del PO)

Aree agricole e forestali




-  TR.A1 - Ambiti agricoli di fondovalle (artt. 48, 49 NTA del PO)
-  TR.A2 - Ambiti agricoli di alta pianura (artt. 48, 50 NTA del PO)
-  TR.A3 - Ambiti agricoli di fondovalle ampio (valle dell'Arno) (artt. 48, 51 NTA del PO)
-  TR.A4 - Ambiti delle piane agricole (Arezzo, Cafaggio e Meliciano) (artt. 48, 52 NTA del PO)
-  TR.A5 - Ambiti agricoli di pianura (Valdichiana) (artt. 48, 53 NTA del PO)
-  TR.A6 - Ambiti agricoli della pianura bonificata (artt. 48, 54 NTA del PO)
-  TR.A7 - Ambiti agricoli collinari (artt. 48, 55 NTA del PO)
-  TR.A8 - Versanti agricoli terrazzati (artt. 48, 56 NTA del PO)
-  Ir - Recupero ambientale delle superfici di cava (art. 131 NTA del PO)
-  Ie - Area estrattiva di cava (art. 131 NTA del PO)

Servizi e Attrezzature


Attuato: S - Di progetto: S

perimetro del territorio urbanizzato; si rimanda alle tavole di dettaglio E2.3.b e E2.3.c per la rappresentazione dei codici dei servizi ricadenti in queste porzioni di territorio.






Attrezzature pubbliche e/o ad uso collettivo

-  Servizi con consumo di suolo edificati (art. 92 NTA del PO)
S1: Servizi per l'istruzione S2: Servizi sociali e civici
S3: Cimitero S4: Servizi religiosi
S5: Servizi tecnologici
-  Servizi con consumo di suolo prevalentemente non edificati (art. 93 NTA del PO)
S6: Servizi per il gioco e lo sport S7: Spazi pavimentati
-  Servizi senza consumo di suolo (art. 94 NTA del PO)
S8: Parchi e verde urbano S9: Strutture sportive
S9*: Strutture sportive con indicazione specifica
S10: Campi prova del Saracino

Attrezzature della rete ecologica

-  Servizi senza consumo di suolo funzionali alla rete ecologica (art. 95 NTA del PO)
S8: Parchi e verde urbano S9: Strutture sportive

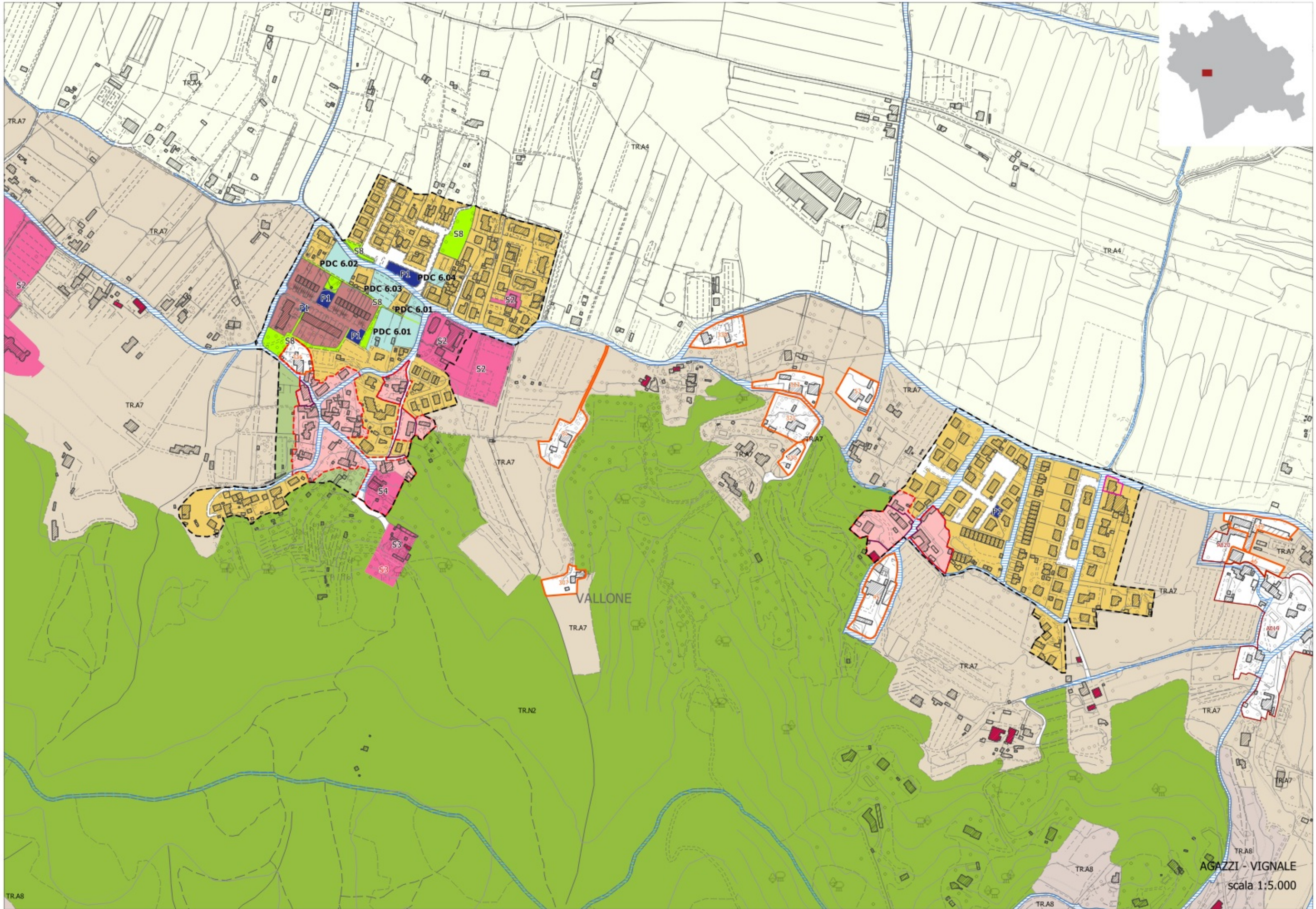
Attrezzature della mobilità

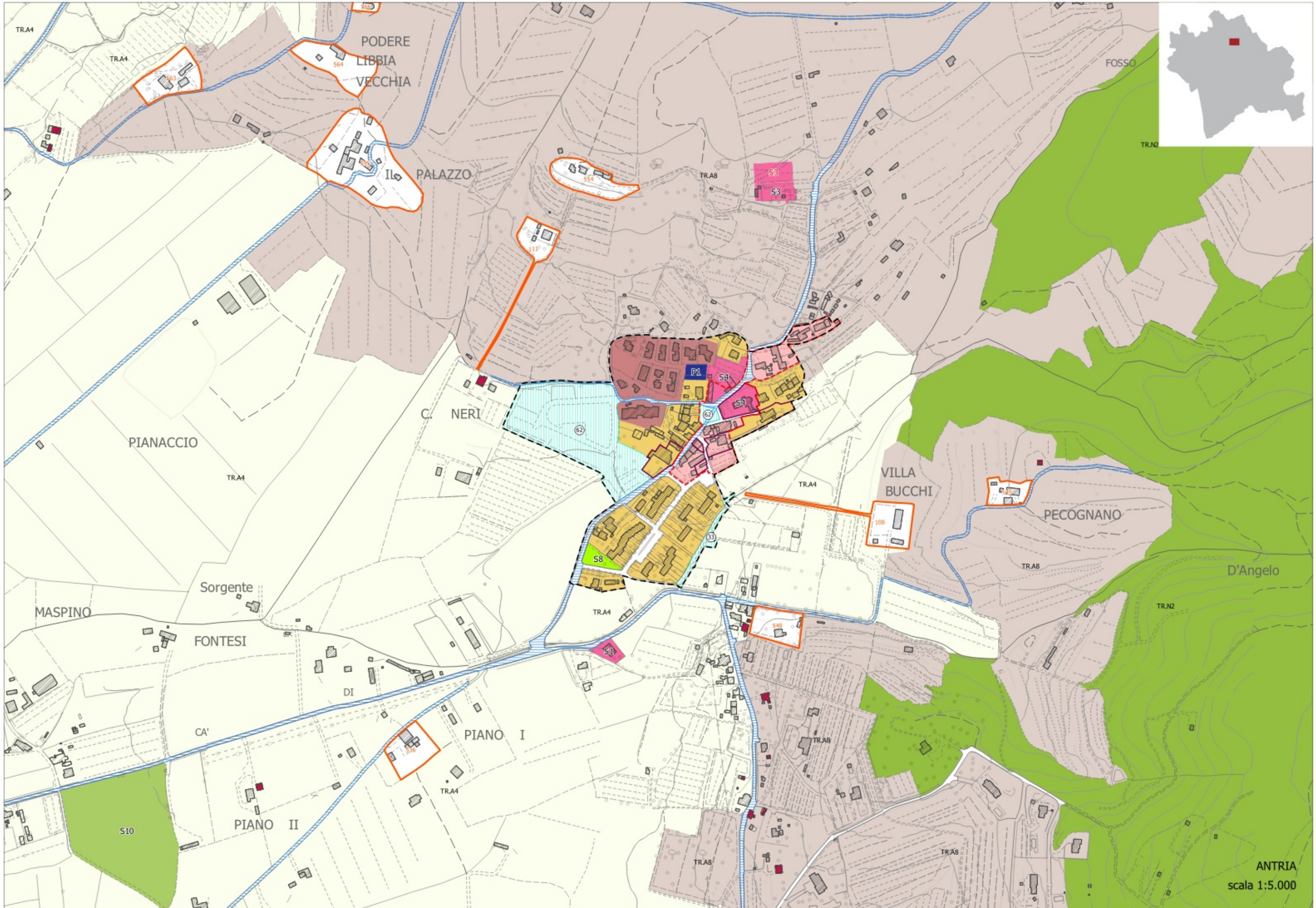
-  Attrezzature della mobilità - Parcheggi (art. 97 NTA del PO)
P1: Parcheggi pubblici Pp1: Parcheggi privati
-  Attrezzature della mobilità - Ambiti ferroviari (P2) (art. 98 NTA del PO)
-  Attrezzature della mobilità - Ambito aeroportuale (P3) (art. 99 NTA del PO)
-  Attrezzature della mobilità - Percorsi pedonali e ciclabili esistenti (art. 101 NTA del PO)
-  Attrezzature della mobilità - Percorsi pedonali e ciclabili di progetto (art. 101 NTA del PO)

Altre indicazioni

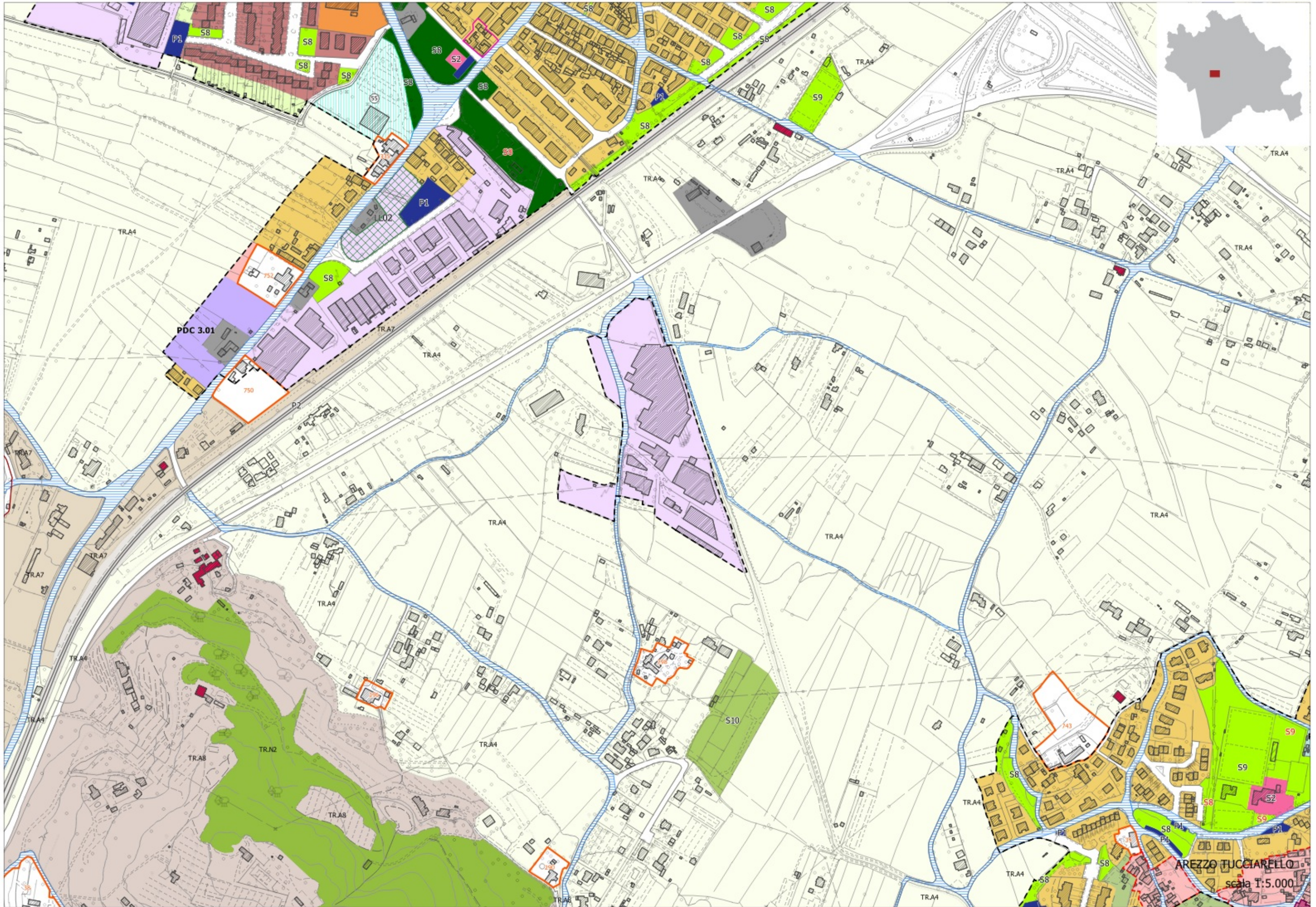
-  Perimetro del territorio urbanizzato (art. 39 Disciplina del PS)
-  Ambiti a bassa trasformabilità di antica formazione esterni al centro storico del capoluogo (art. 30 NTA del PO)
-  Edifici soggetti a ristrutturazione edilizia conservativa (artt.21, 22, 24, 24 quater NTA del PO; art. 135 comma 2 lettera d della L.R. 65/2014)
-  Edifici soggetti a restauro (artt.21, 22, 24, 24 quater NTA del PO)
-  Area di tutela aeroportuale (art. 99 bis NTA del PO)
-  Impianti di distribuzione carburante (art. 131 bis NTA del PO)
-  Piani Attuativi vigenti e programmi in corso (art. 129 NTA del PO)
-  Ambito della stazione ferroviaria (art. 133 NTA del PO)
-  Piano attuativo dell'area Parco del Pionta (art. 24 ter NTA del PO)
-  Ambito interessato dalla realizzazione dell'opera pubblica relativa al "nuovo edificio da adibirsi a centrale operativa territoriale (COT) per il Comune di Arezzo" (art. 24 ter NTA del PO)
-  Opera Pubblica Temporanea (art. 100 NTA del PO)
-  Viabilità (art. 100 NTA del PO)
-  Viabilità storica (art. 64 NTA del PO)
-  Progetto di Paesaggio "Le Leopoldine della Val di Chiana" (art. 44 Disciplina del PS, art. 131ter NTA del PO) - Edificio
-  Progetto di Paesaggio "Le Leopoldine della Val di Chiana" (art. 44 Disciplina del PS, art. 131ter NTA del PO) - Area di pertinenza
-  Scheda norma - lotto libero n.X
-  Piano Attuativo n.X
-  Variante SUAP n.X

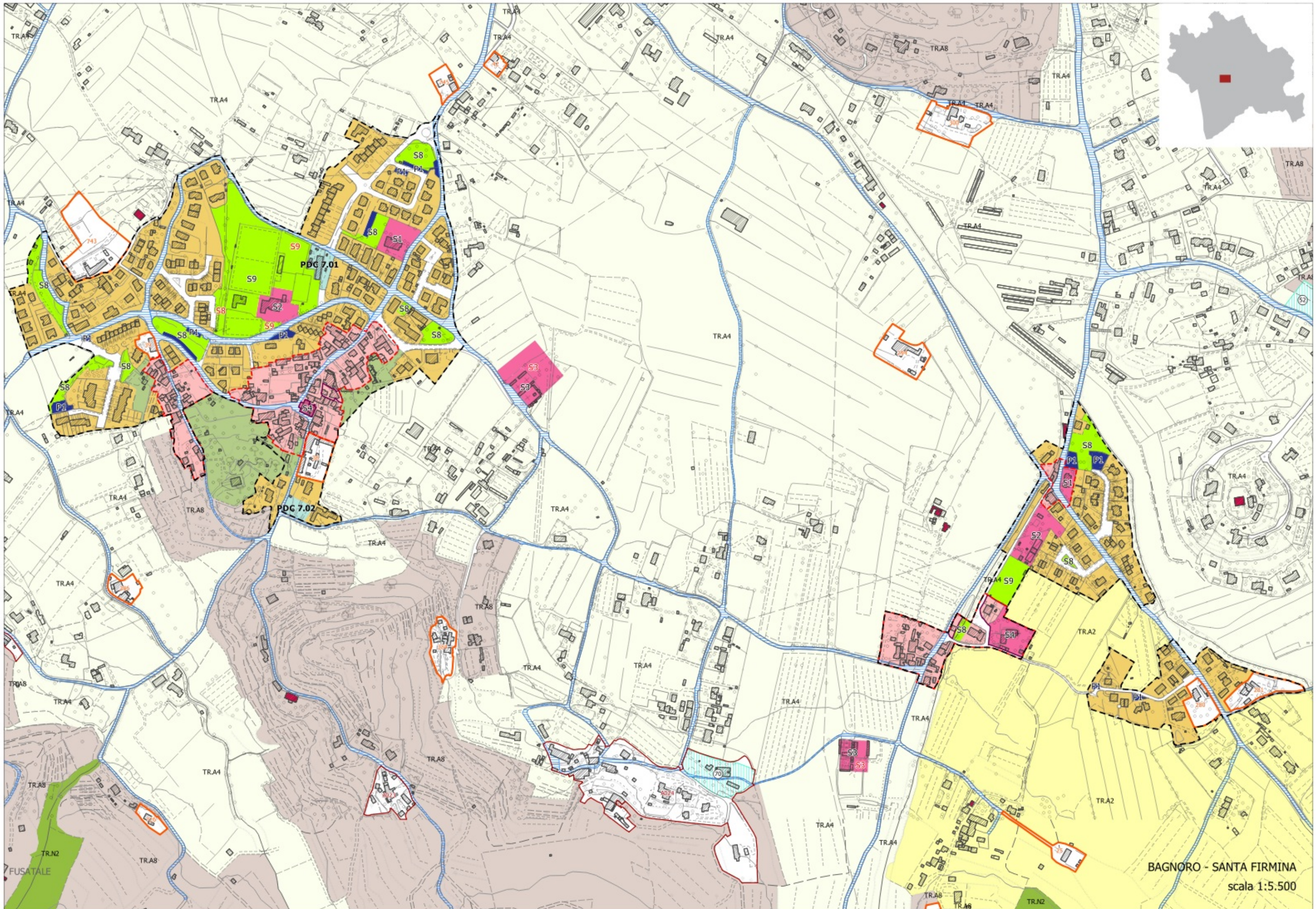
--- Limite comunale



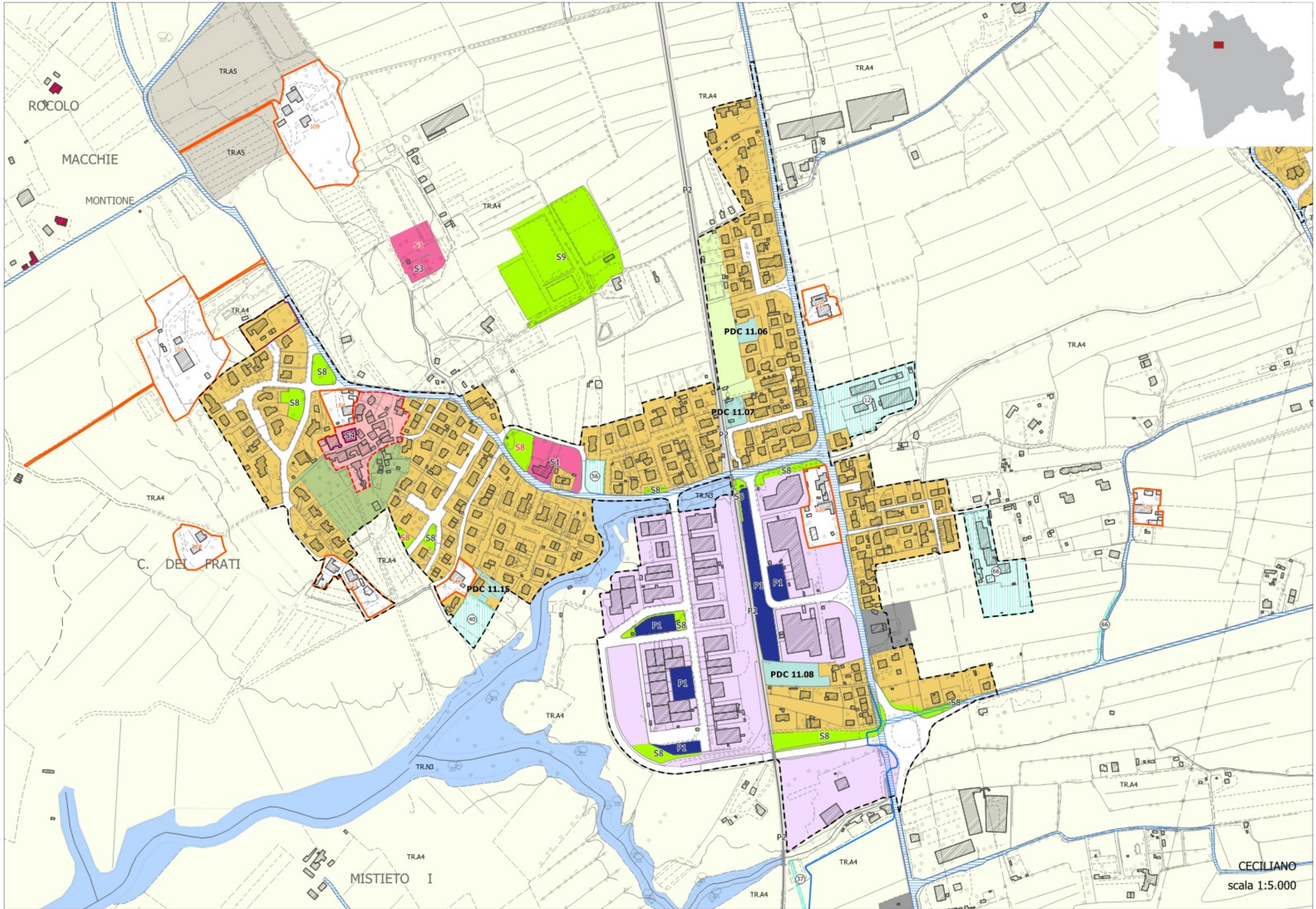


ANTRIA
scala 1:5.000

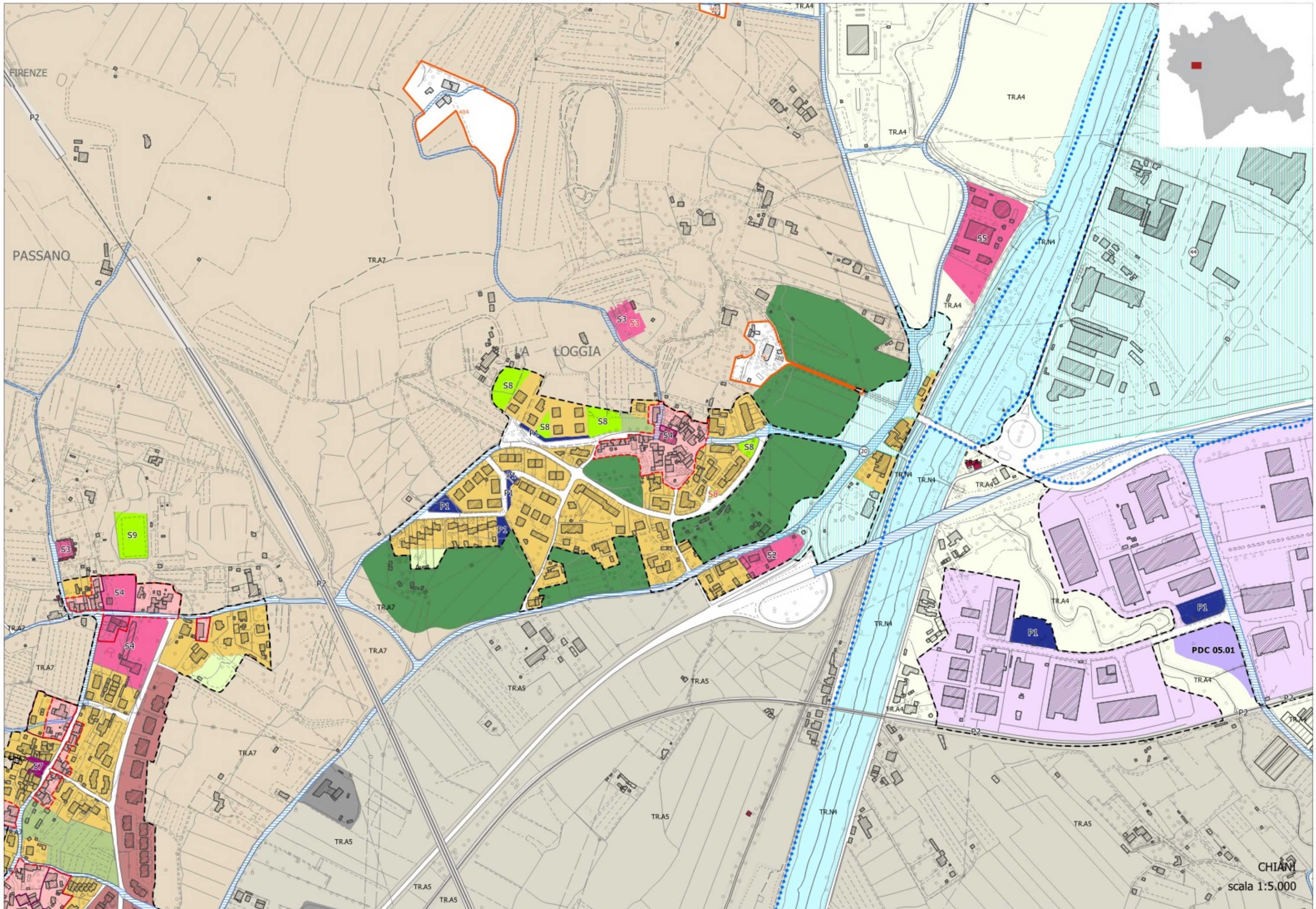


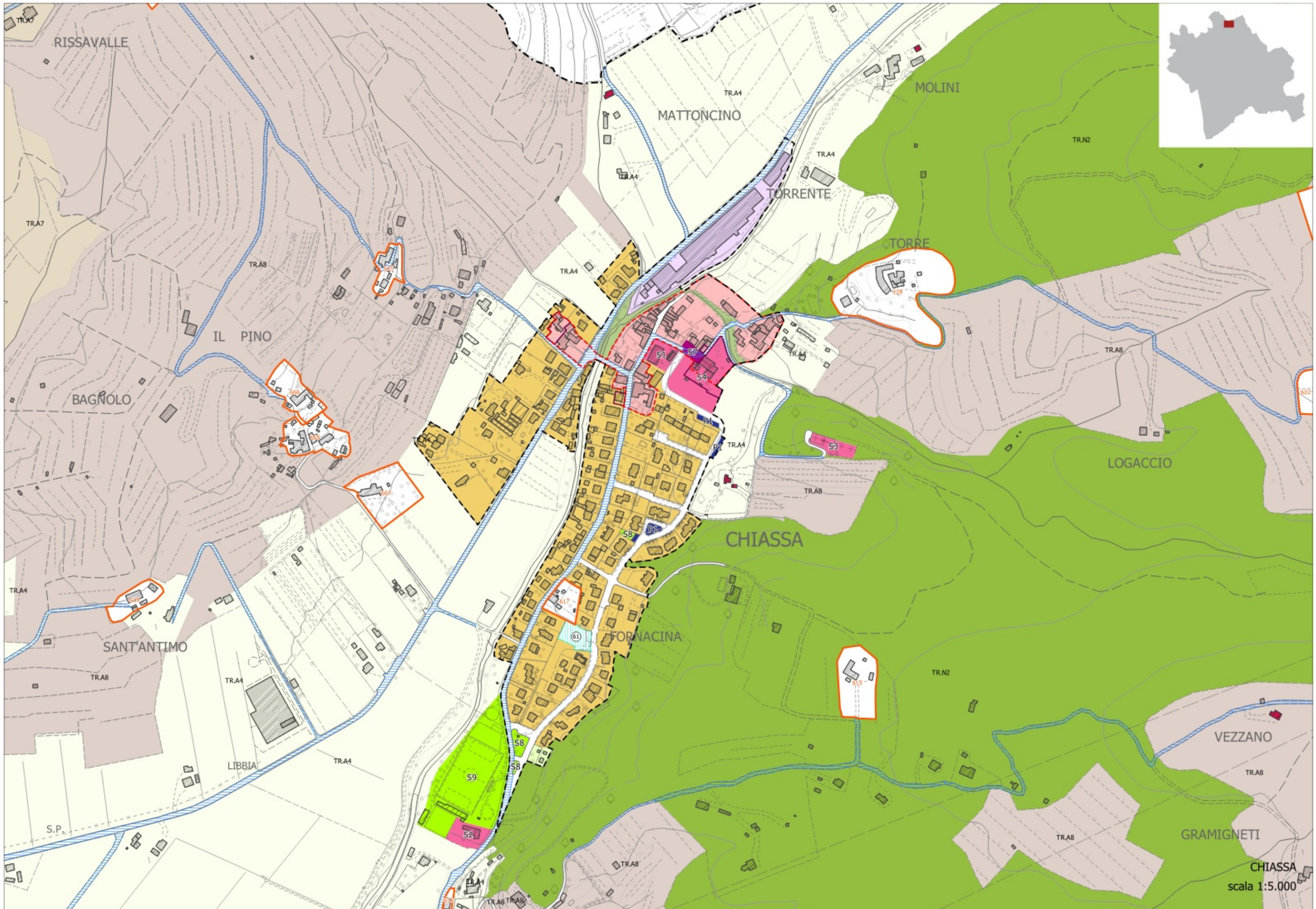


BAGNORO - SANTA FIRMINA
scala 1:5.500

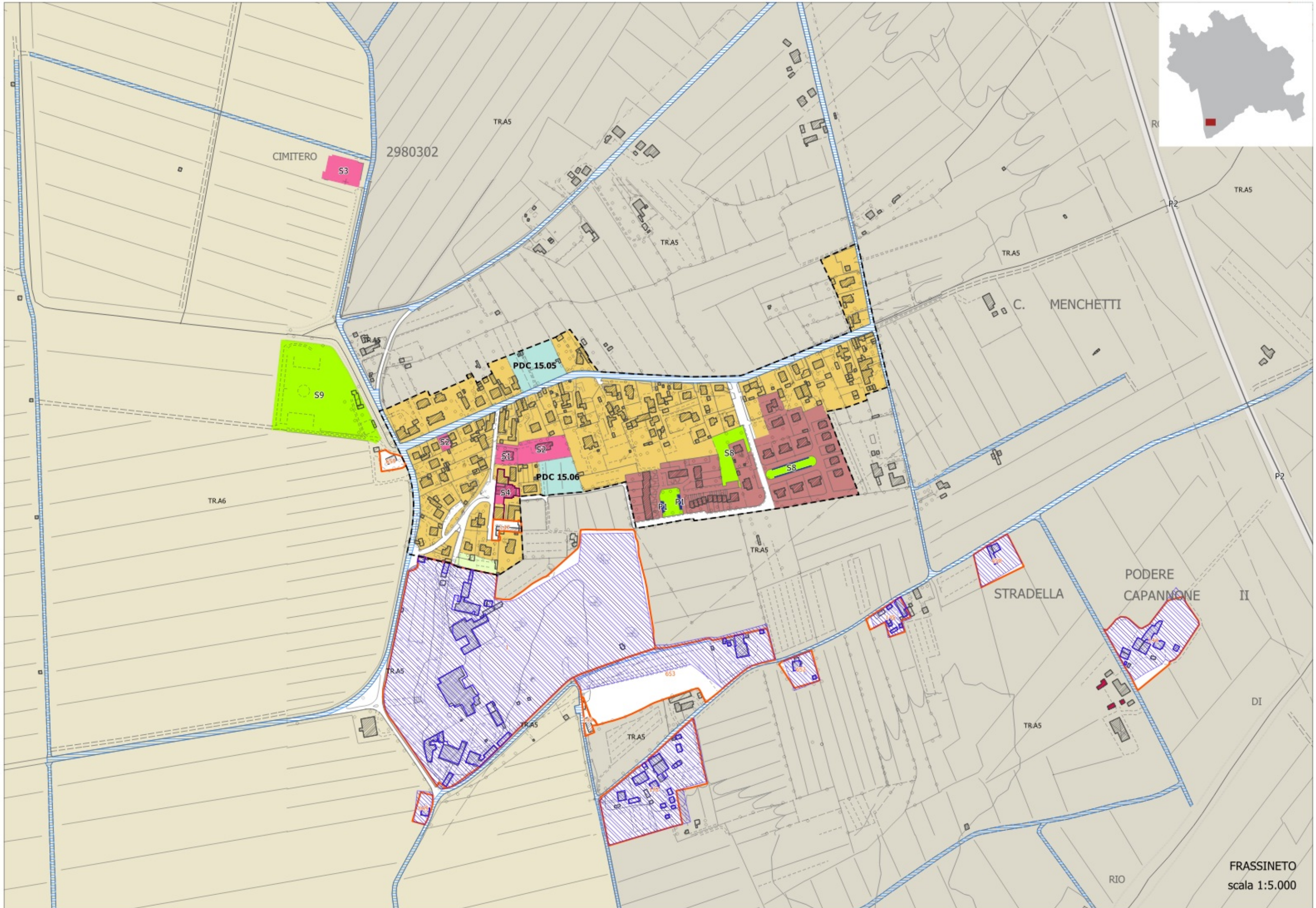


CECILIANO
scala 1:5.000





CHIASSA
scala 1:5.000



CIMITERO

2980302

TRA5

TRA5

TRA5

C. MENCHETTI

PDC 15.05

PDC 15.06

S9

S8

S8

S1

S2

S4

P1

P1

TRA6

TRA5

STRADELLA

PODERE
CAPANNONE

II

DI

TRA5

TRA5

TRA5

TRA5

RIO

FRASSINETO
scala 1:5.000

CAPORALI

MORAIA

FELCAIO

VILLA
MANCINI

LE

DEL PONTE

IL PALAZZONE

FORNACE

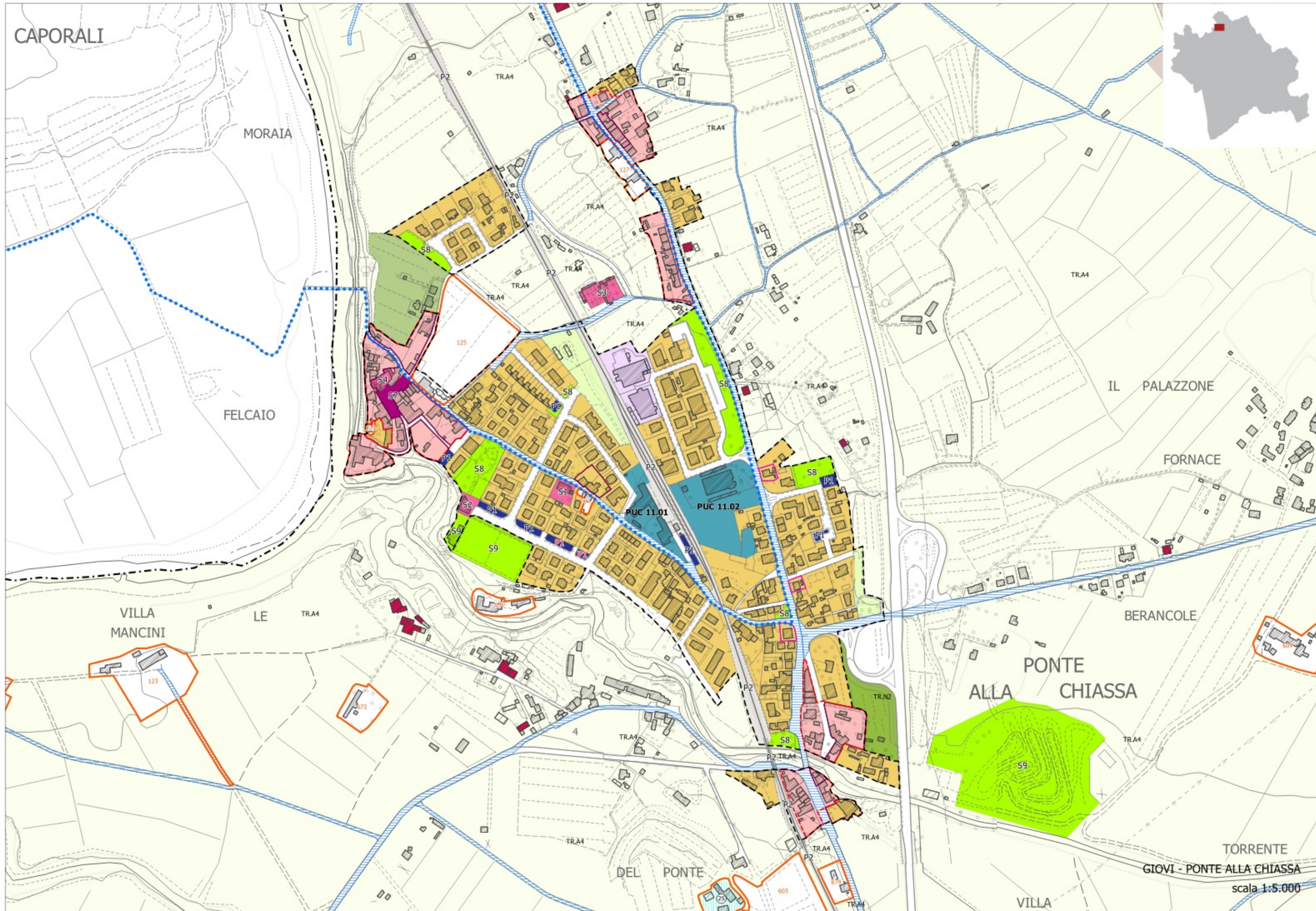
BERANCOLE

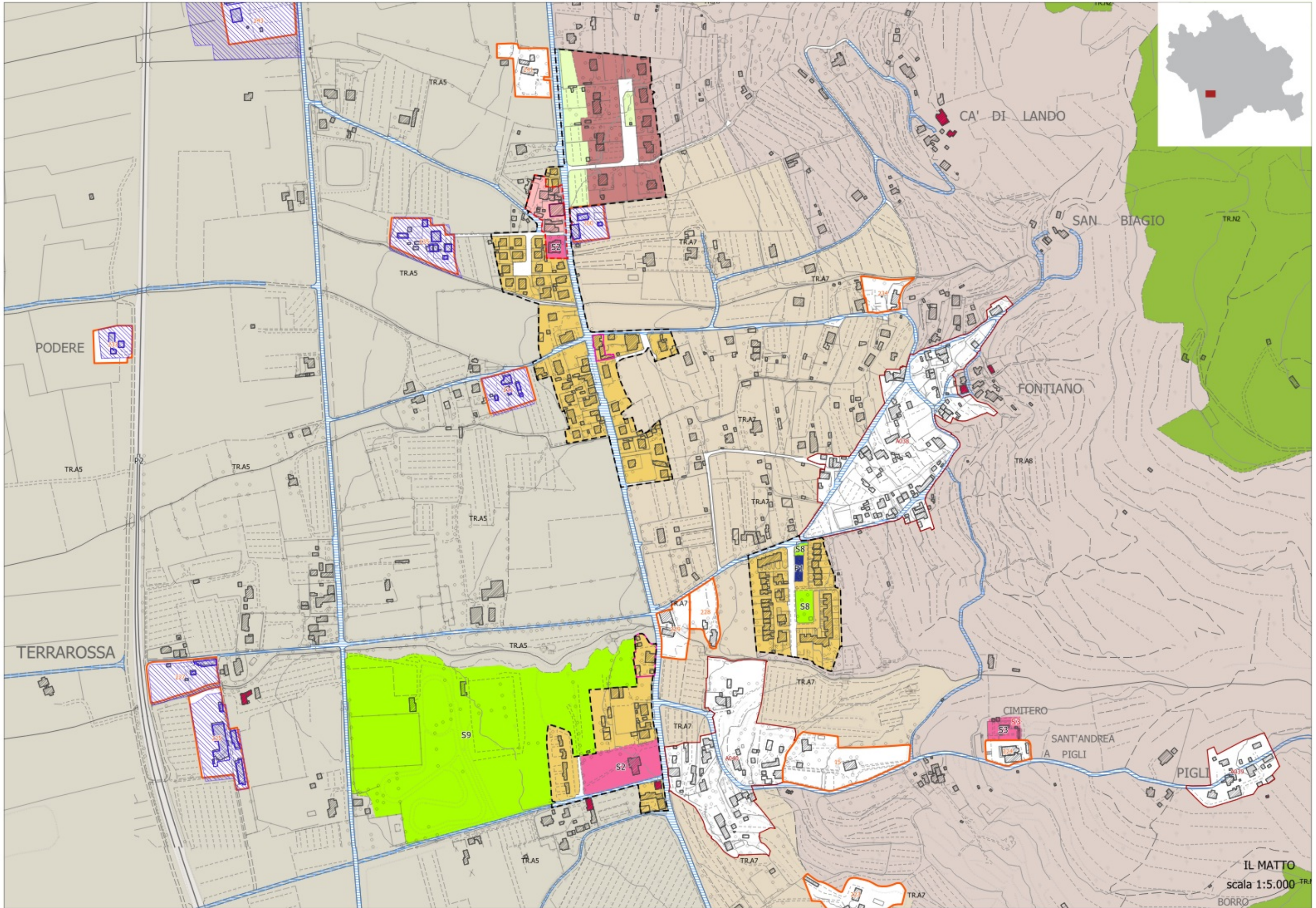
ALLA PONTE
CHIASSA

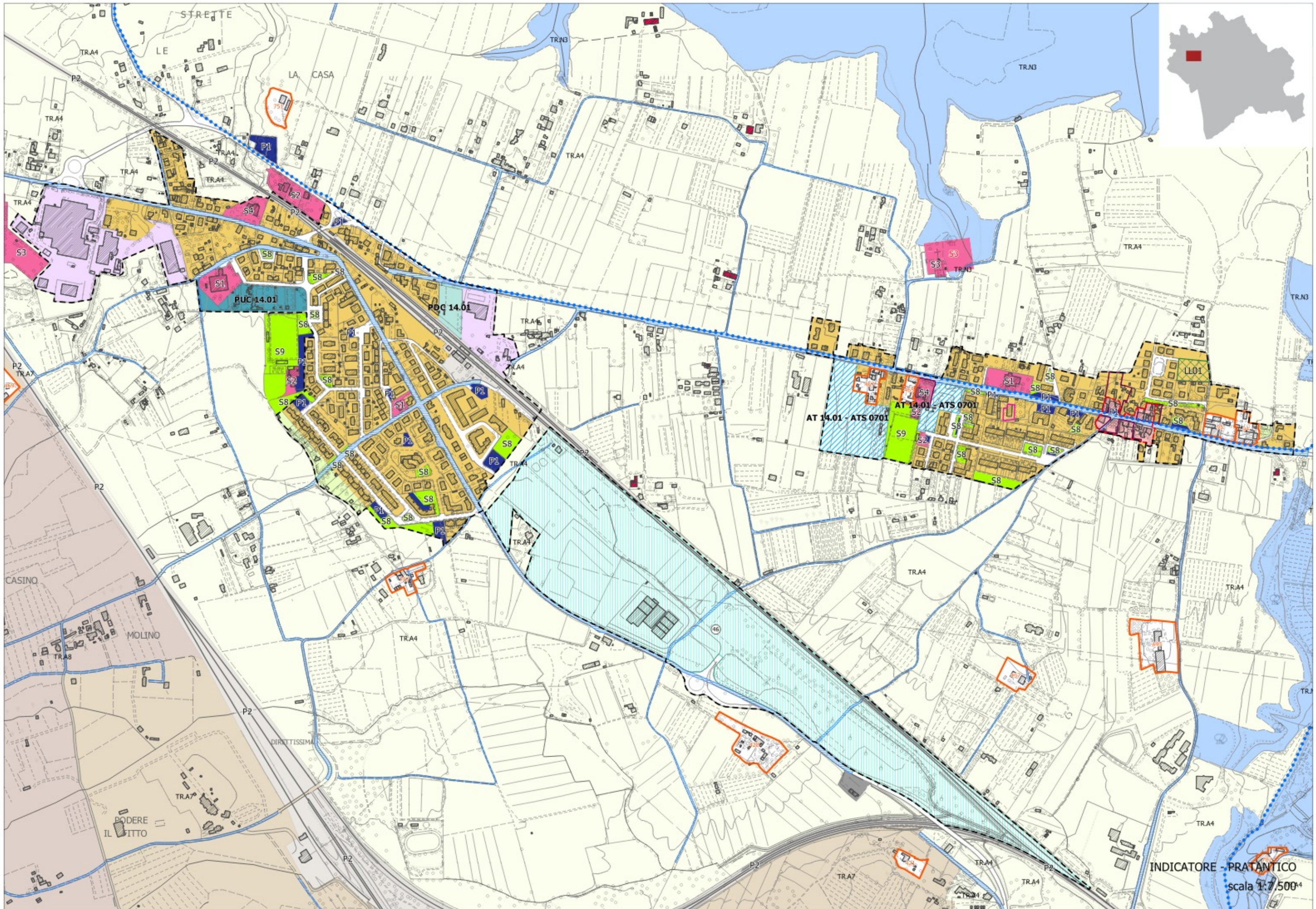
TORRENTE

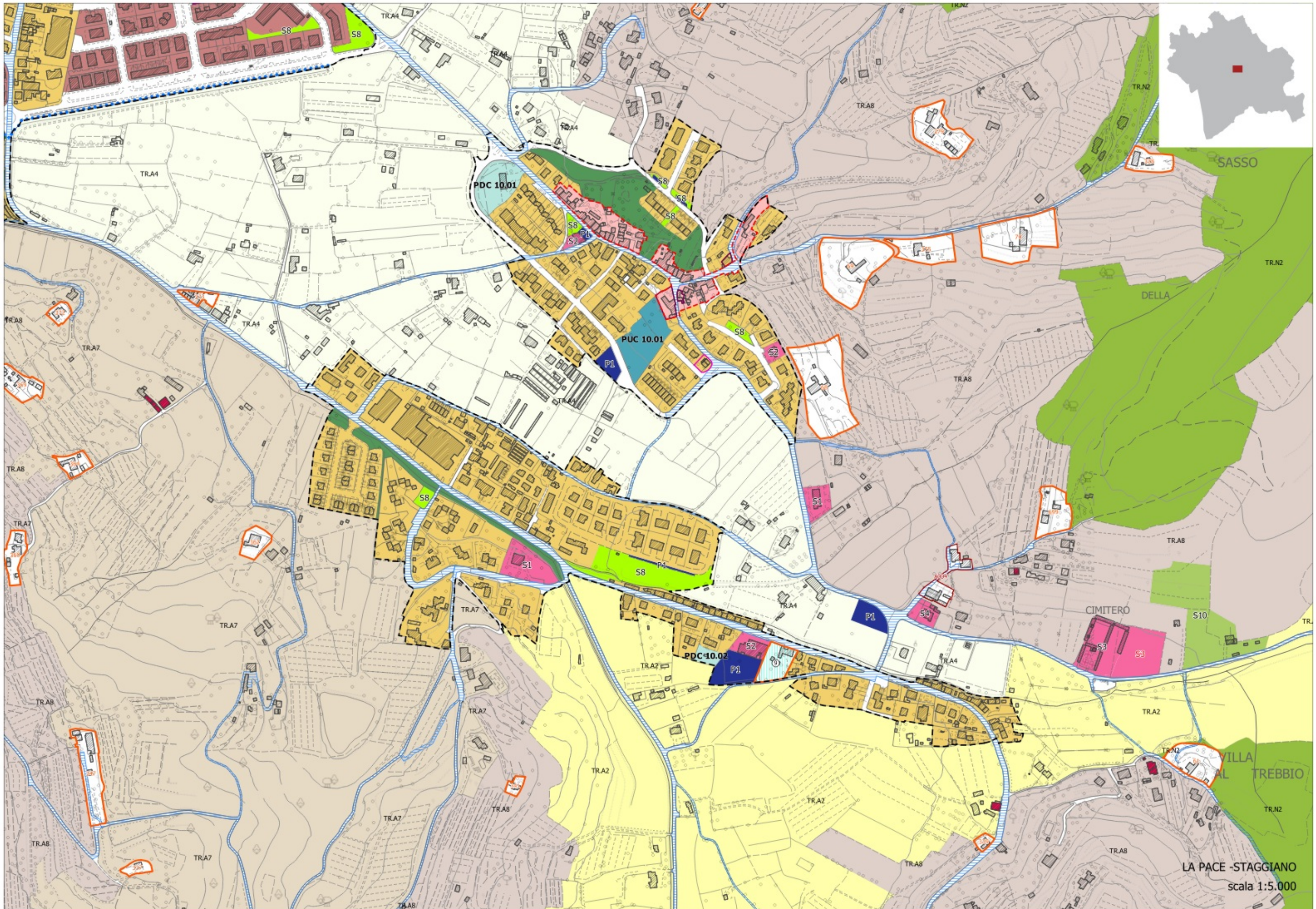
GIOVI - PONTE ALLA CHIASSA

scala 1:5.000

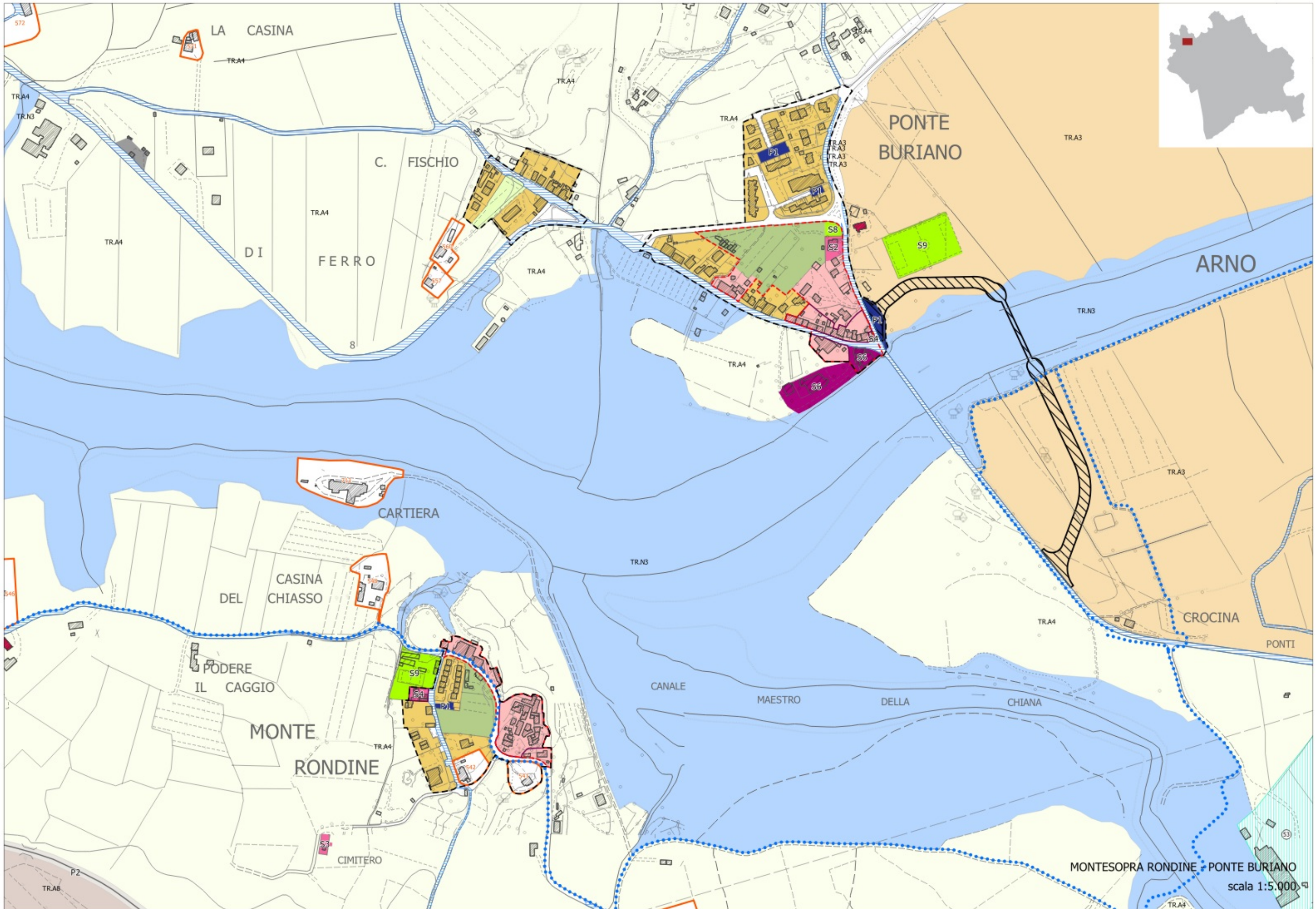


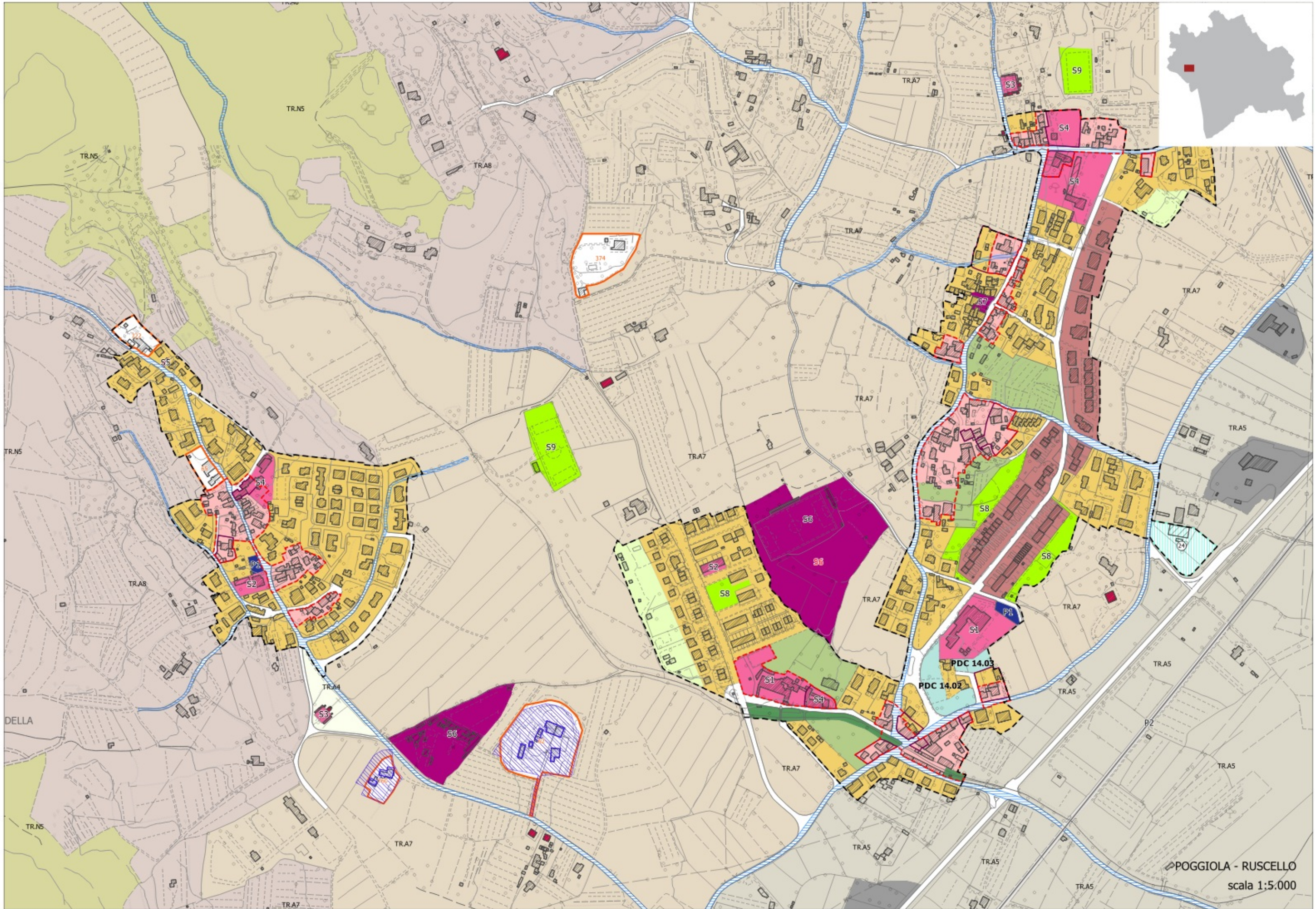


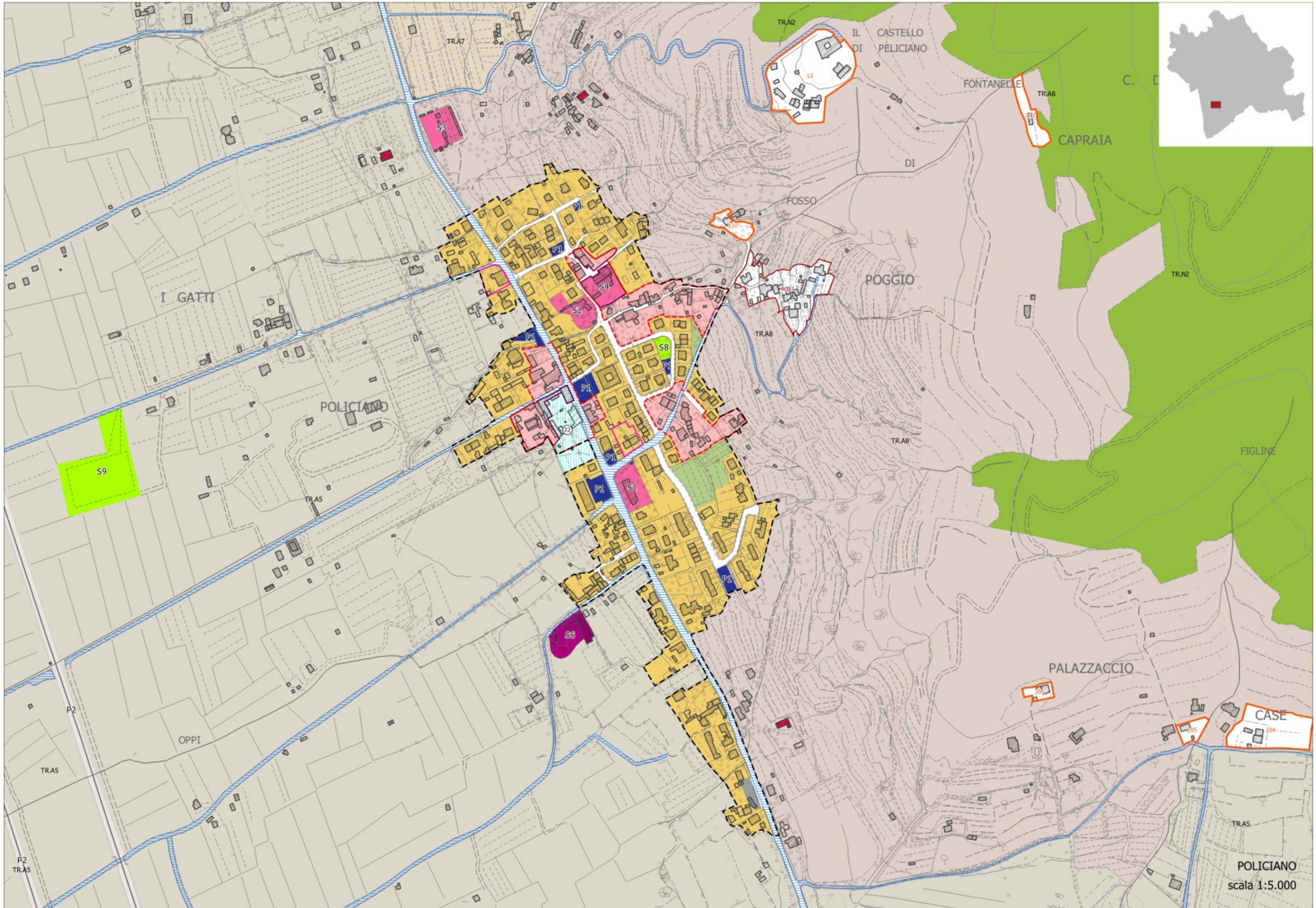


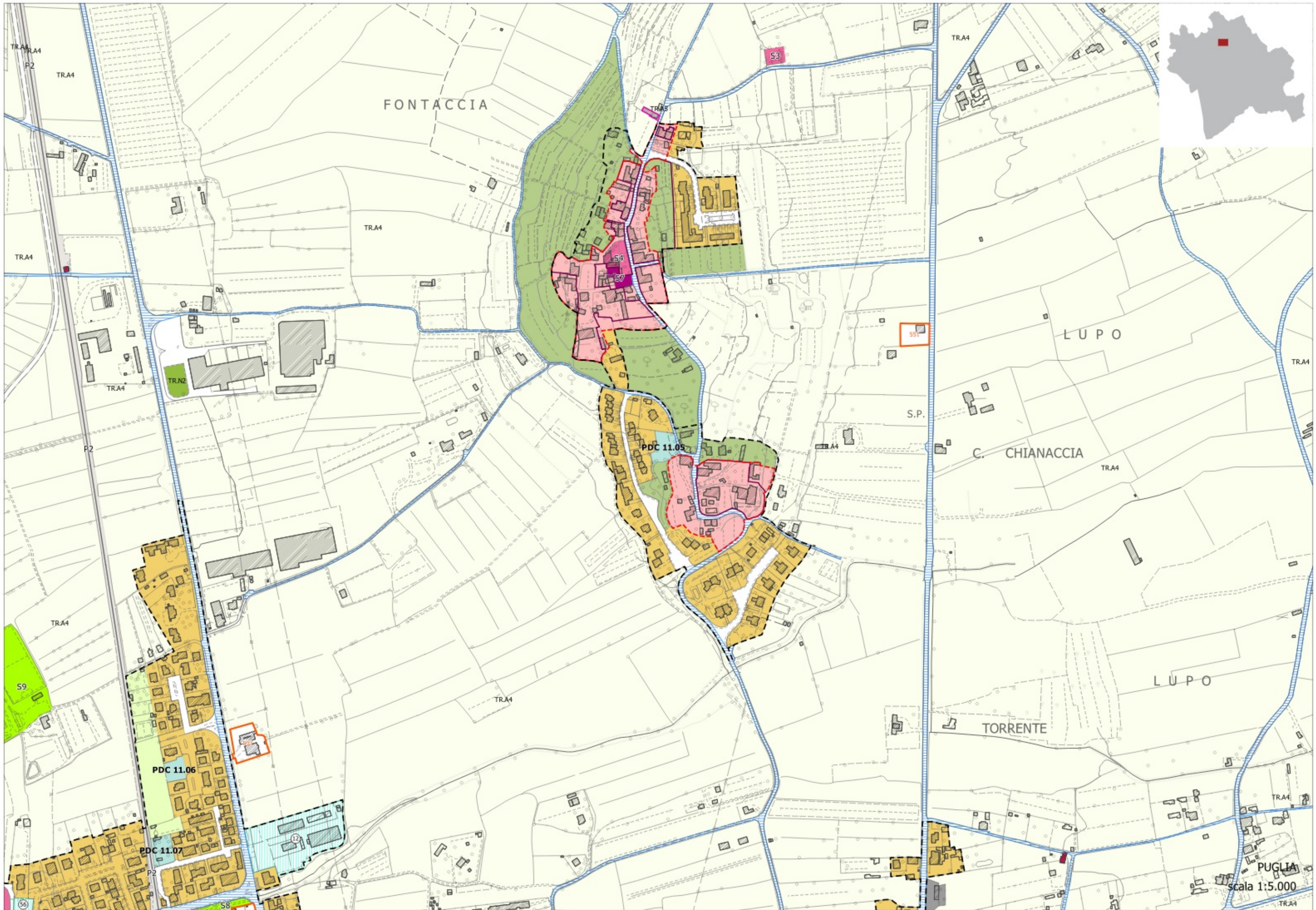


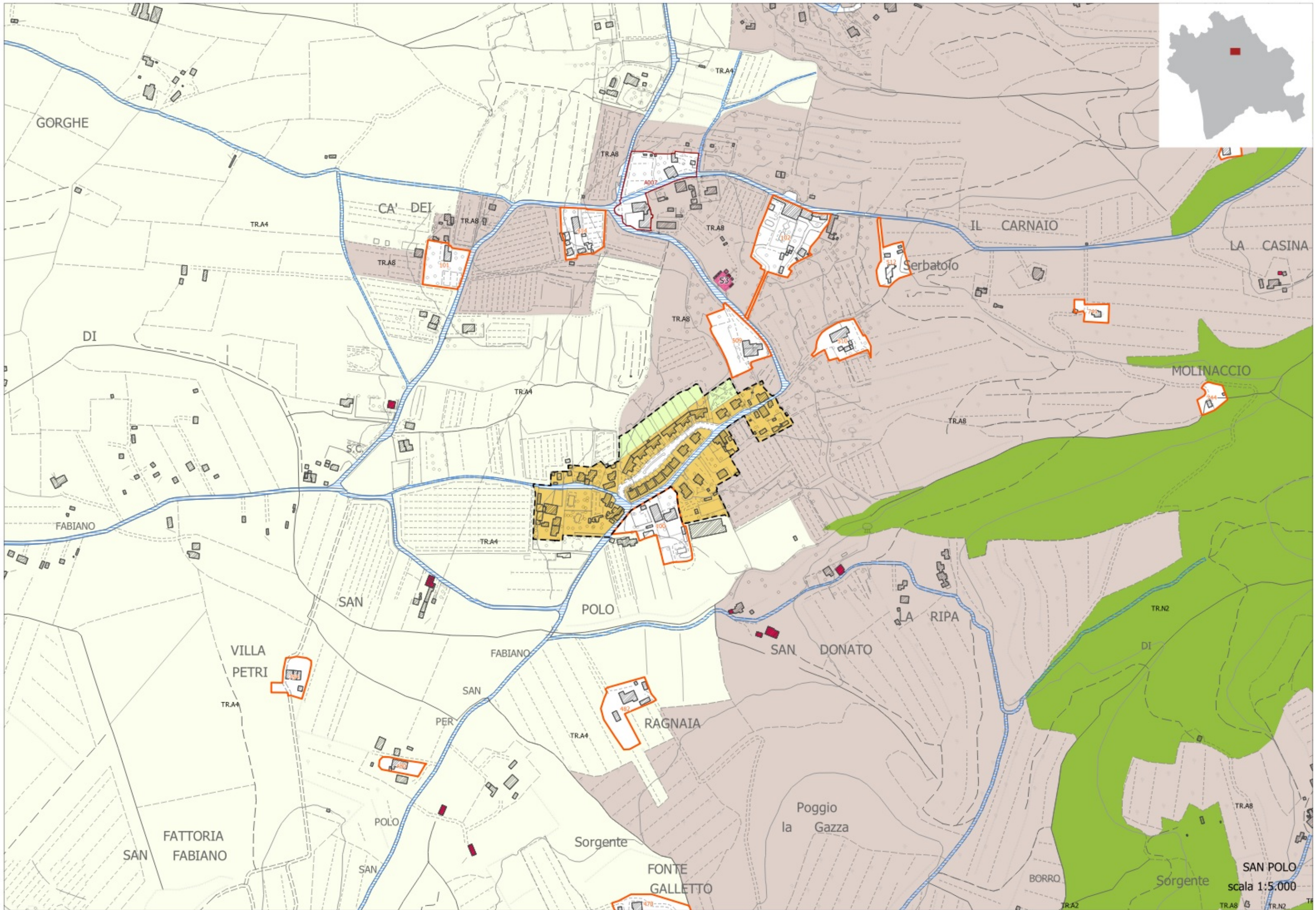
LA PACE - STAGGIANO
scala 1:5.000



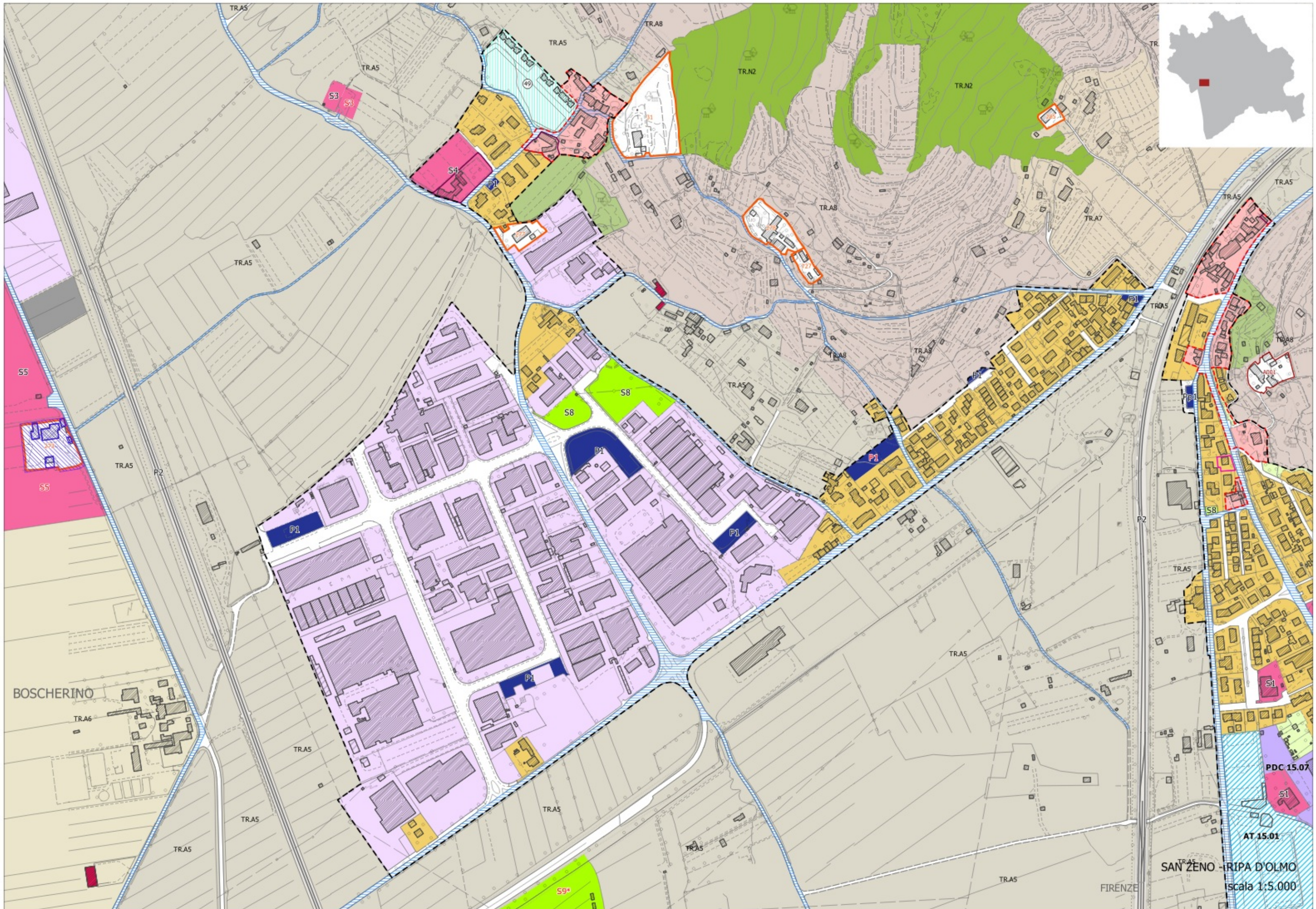


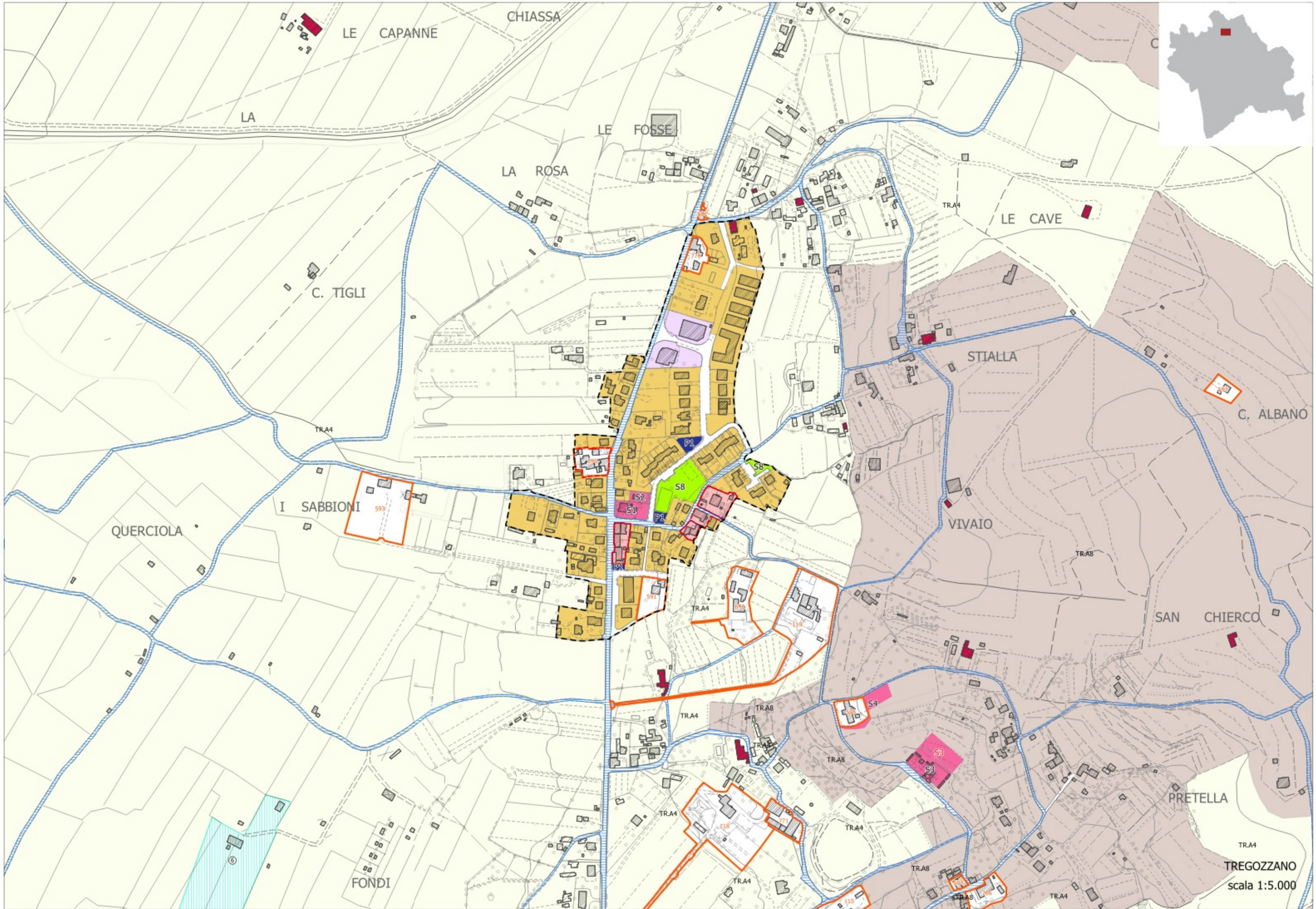




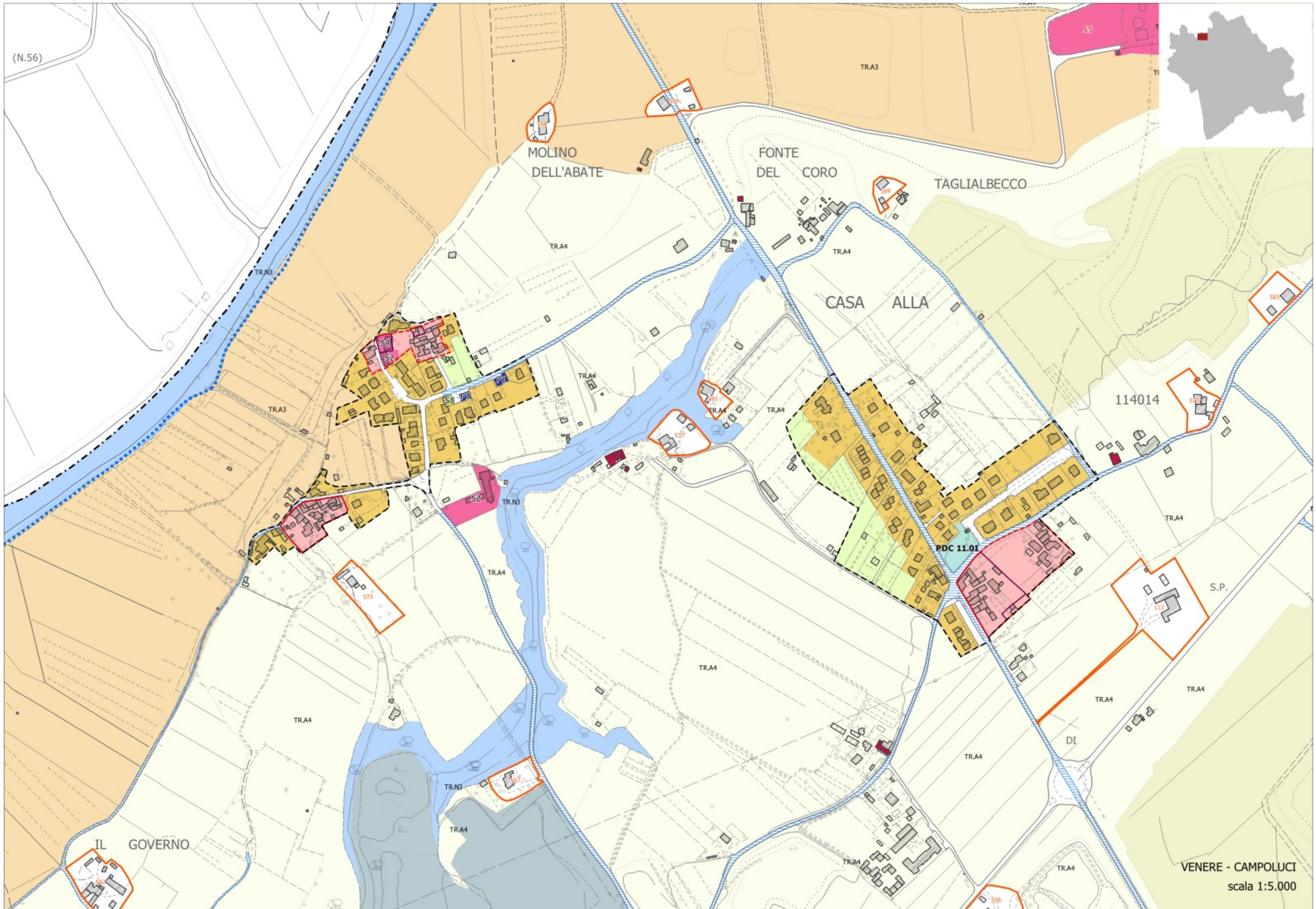


scala 1:5.000





TRA4
TREGOZZANO
scala 1:5.000



(N.56)

MOLINO
DELL'ABATE

FONTE
DEL CORO

TAGLIALBECCO

CASA
ALLA

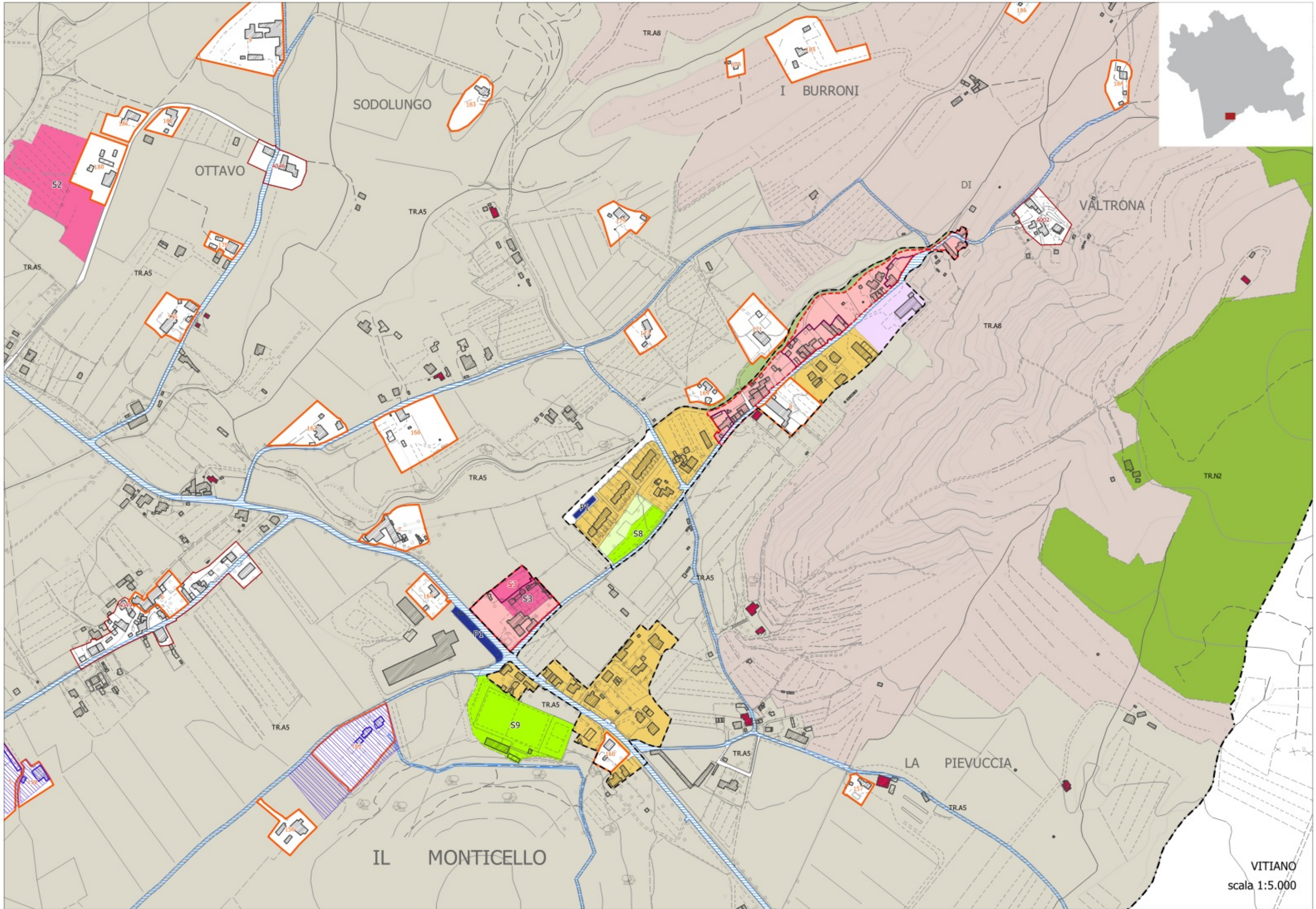
114014

PDC 11.01

S.P.

IL GOVERNO

VENERE - CAMPOLUCI
scala 1:5.000



VITIANO
scala 1:5.000