



COMUNE DI AREZZO

Assessorato Urbanistica

Servizio Pianificazione Urbanistica e Governo del Territorio

Piano Operativo

2019



E Piano Operativo

E5 Fattibilità geologica, idraulica e sismica degli interventi

Sindaco

Alessandro Ghinelli

Assessore all'Urbanistica

Marco Sacchetti

Responsabile del Procedimento

Ing. Alessandro Farnè

RTI Raggruppamento Temporaneo di Professionisti

Studio D:RH Architetti associati

Arch. Sergio Dinale

Criteria srl

Arch. Paolo Falqui

Arch. Luca Di Figlia

Urb. Matteo Scamporrino

Avv. Agostino Zanelli Quarantini

E5.3.1

Fattibilità geologica, idraulica e sismica degli interventi

Garante dell'informazione e della partecipazione

Dott.ssa Daniela Farsetti

Dirigente Servizio Pianificazione Urbanistica

Ing. Alessandro Farnè

Dirigente Servizio Ambiente

Ing. Giovanni Baldini

Dirigente Servizio Progettazione Opere Pubbliche

Ing. Antonella Fabbianelli

Dirigente Progetto per lo sviluppo delle attività economiche negli ambiti Edilizia e SUAP e promozione del territorio

Ing. Paolo Frescucci

Direttore Ufficio Mobilità

Ing. Roberto Bernardini

Direttore Ufficio Programmazione e Sviluppo Economico del Territorio

Dott.ssa Stefania Guidelli

Ufficio del Piano

Arch. Omero Angeli

Dott.ssa Antonella Benocci

Sig. Matteo Borri

Dott. Giuseppe Cesari

Arch. Fulvia Comanducci

Arch. Elisabetta Dreassi

Geol. Alessandro Forzoni

Geom. Valentina Mazzoni

Dott. Vincenzo Oliva

Arch. Laura Pagliai

Geom. Gianna Pezzuoli

Ing. Deborah Romei

Arch. Laura Rogialli

Geol. Annalisa Romizi

Sig.ra Fiorenza Verdelli

Gruppo di progettazione

Studio D:RH Architetti associati

Arch. Sergio Dinale

Arch. Paola Rigonat Hugues

Arch. Enrico Robazza

Arch. Kristiana D'Agnolo

Giulio Brocco

Criteria srl

Arch. Paolo Falqui

Ing. Paolo Bagliani

Arch. Veronica Saggi

Geol. Andrea Soriga

Arch. Laura Zanini

Dott. Riccardo Frau

Ing. Gianfilippo Serra

Dott. Vittorio Serra

Ing. Roberto Ledda

Dott.ssa Cinzia Marcella Orrù

Indagini geologiche e idrauliche

Geol. Maurizio Costa

Geol. Antonio Pitzalis

Ing. Pietro Chiavaccini (Prima STP)

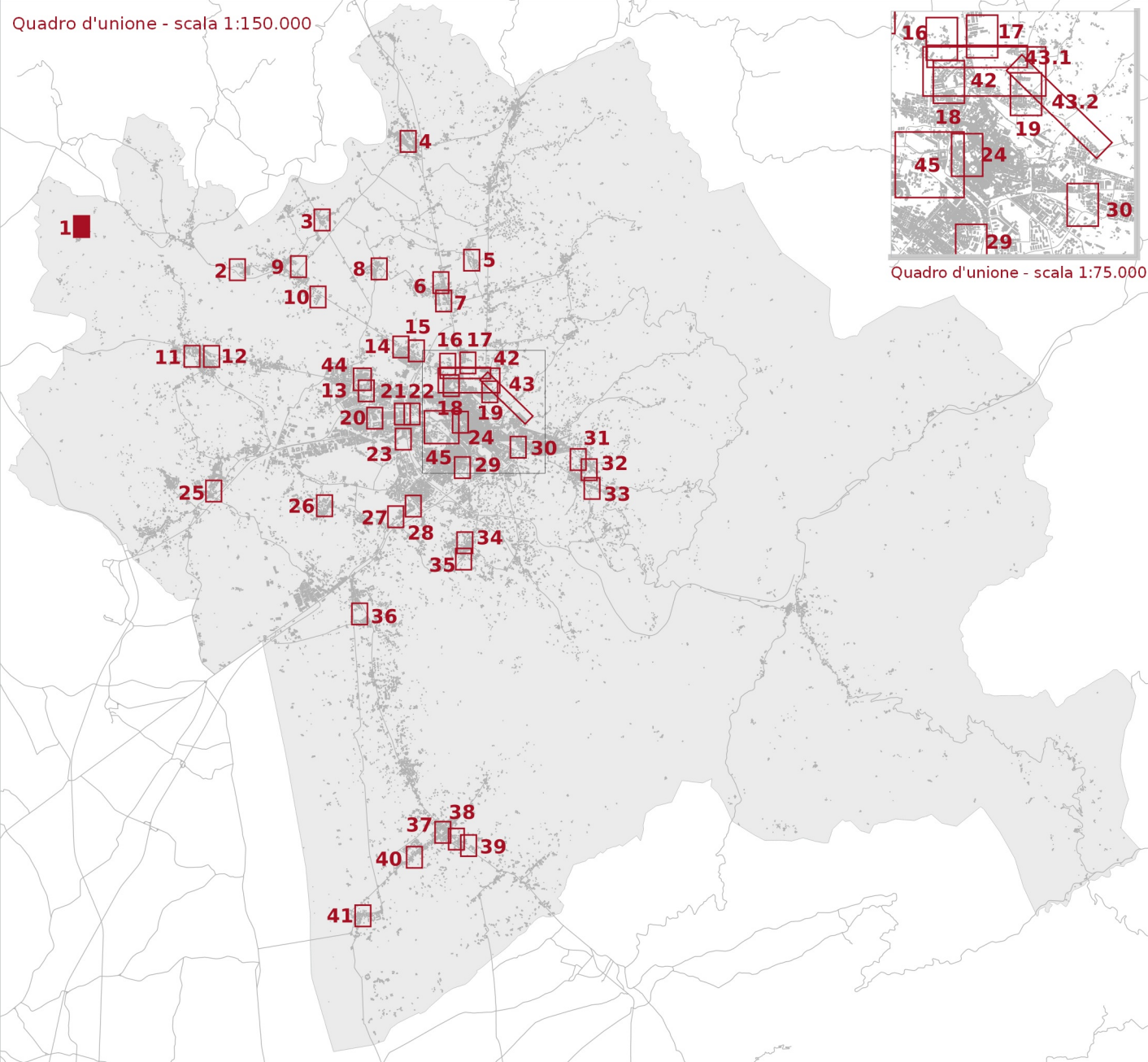
Ing. Elisa Formica

Arch. Matteo Scamporrino

Urb. Luca Di Figlia

Avv. Agostino Zanelli Quarantini

Ambito di copianificazione 'Ampliamento Rondine Cittadella della Pace'



- Ambito di copianificazione 'Ampliamento Rondine Cittadella della Pace'
- Reticolo idrografico regionale (aggiornato al DGR 899/2018)
- Fasce di tutela dei corsi d'acqua (art. 3 della L.R. 41/2018)

- Fattibilità in relazione agli aspetti geologici**
- FG2 - Fattibilità Geologica con normali vincoli
 - FG3 - Fattibilità Geologica condizionata
 - FG4 - Fattibilità Geologica limitata

- Fattibilità in relazione agli aspetti sismici**
- FS2 - Fattibilità Sismica con normali vincoli
 - FS3 - Fattibilità Sismica condizionata
 - FS4 - Fattibilità Sismica limitata

- Fattibilità in relazione agli aspetti idraulici**
- FI1 - Fattibilità Idraulica senza particolari limitazioni
 - FI4 - Fattibilità idraulica limitata

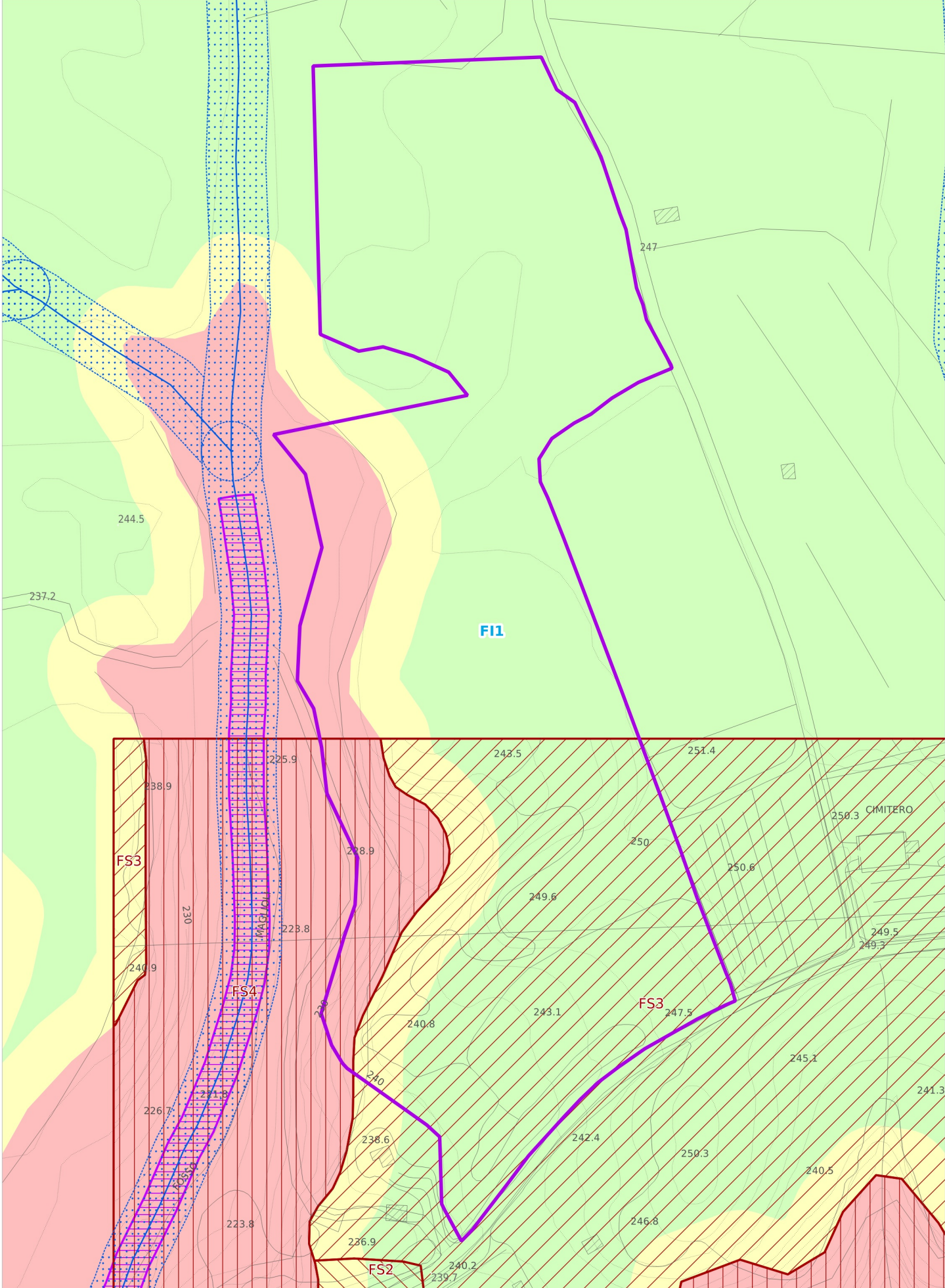
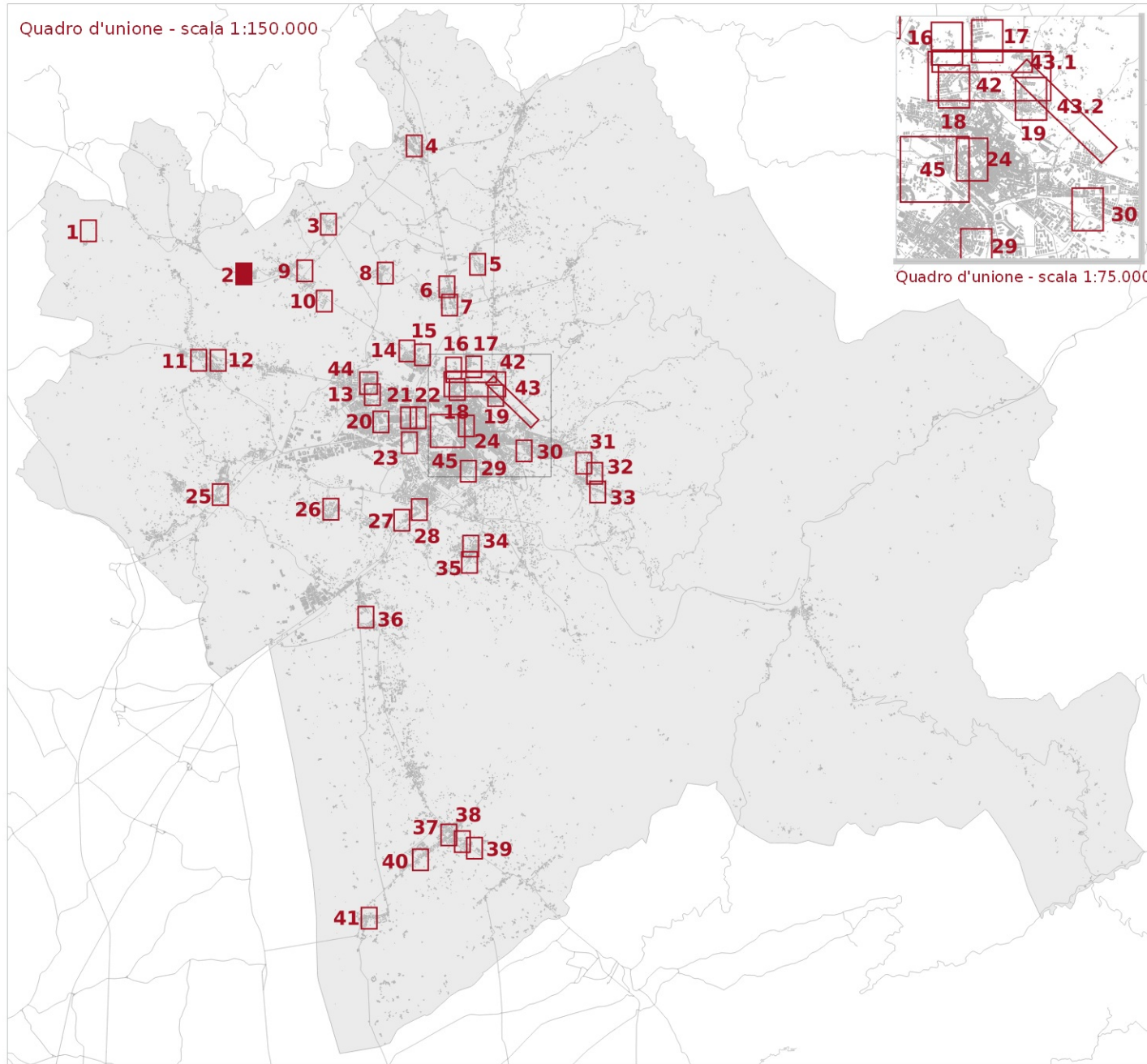


Tavola E5.3.1 - Mappa 1

scala 1:2.000



- Ambito ad alta trasformabilità
 - Reticolo idrografico regionale (aggiornato al DGR 899/2018)
 - Fasce di tutela dei corsi d'acqua (art. 3 della L.R. 41/2018)
- Fattibilità in relazione agli aspetti geologici**
- FG2 - Fattibilità Geologica con normali vincoli
 - FG3 - Fattibilità Geologica condizionata
 - FG4 - Fattibilità Geologica limitata

- Fattibilità in relazione agli aspetti sismici**
- FS3 - Fattibilità Sismica condizionata
 - FS4 - Fattibilità Sismica limitata
- Fattibilità in relazione agli aspetti idraulici**
- FI2 - Fattibilità Idraulica con normali vincoli
 - FI3 - Fattibilità Idraulica condizionata

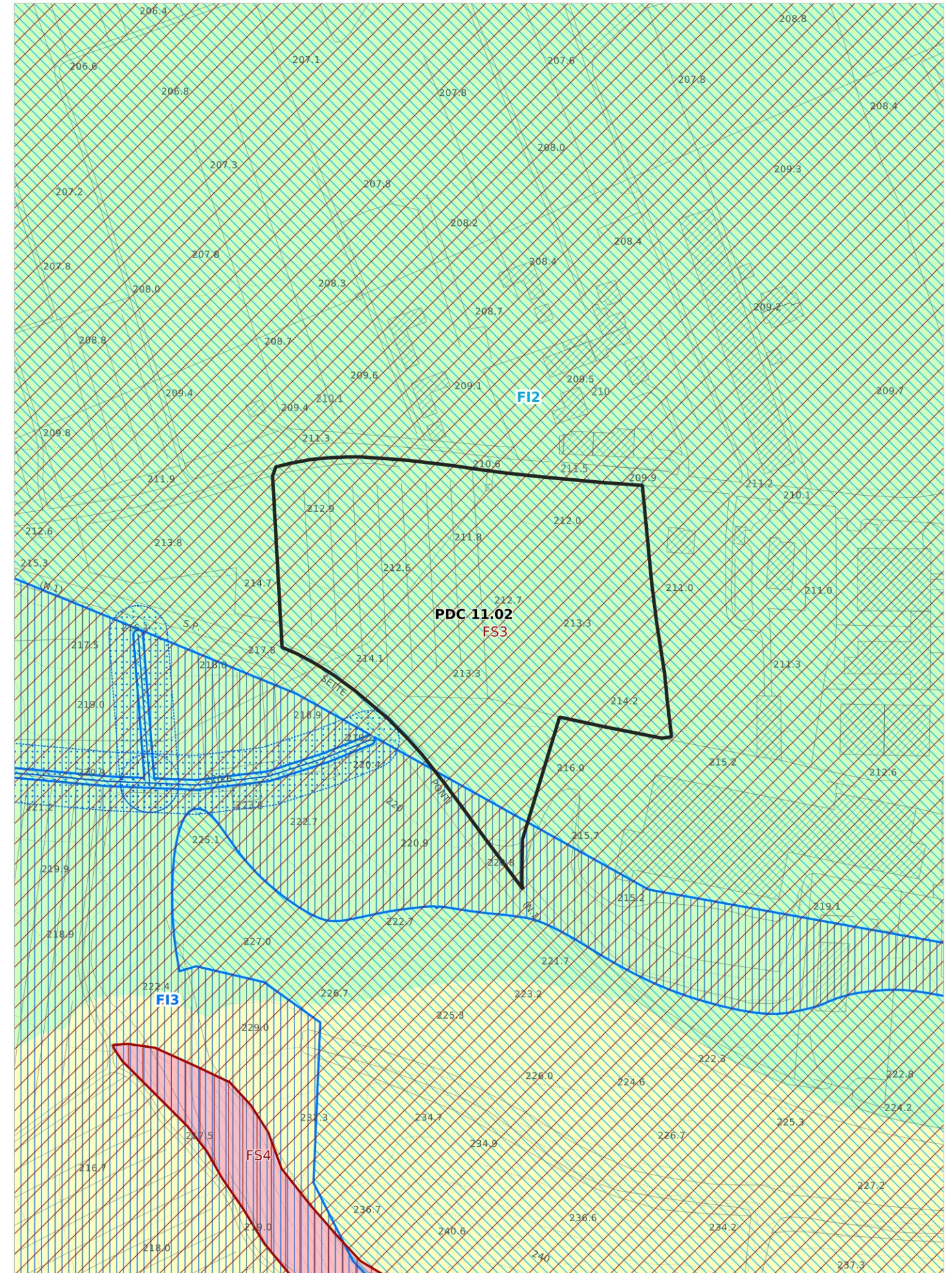
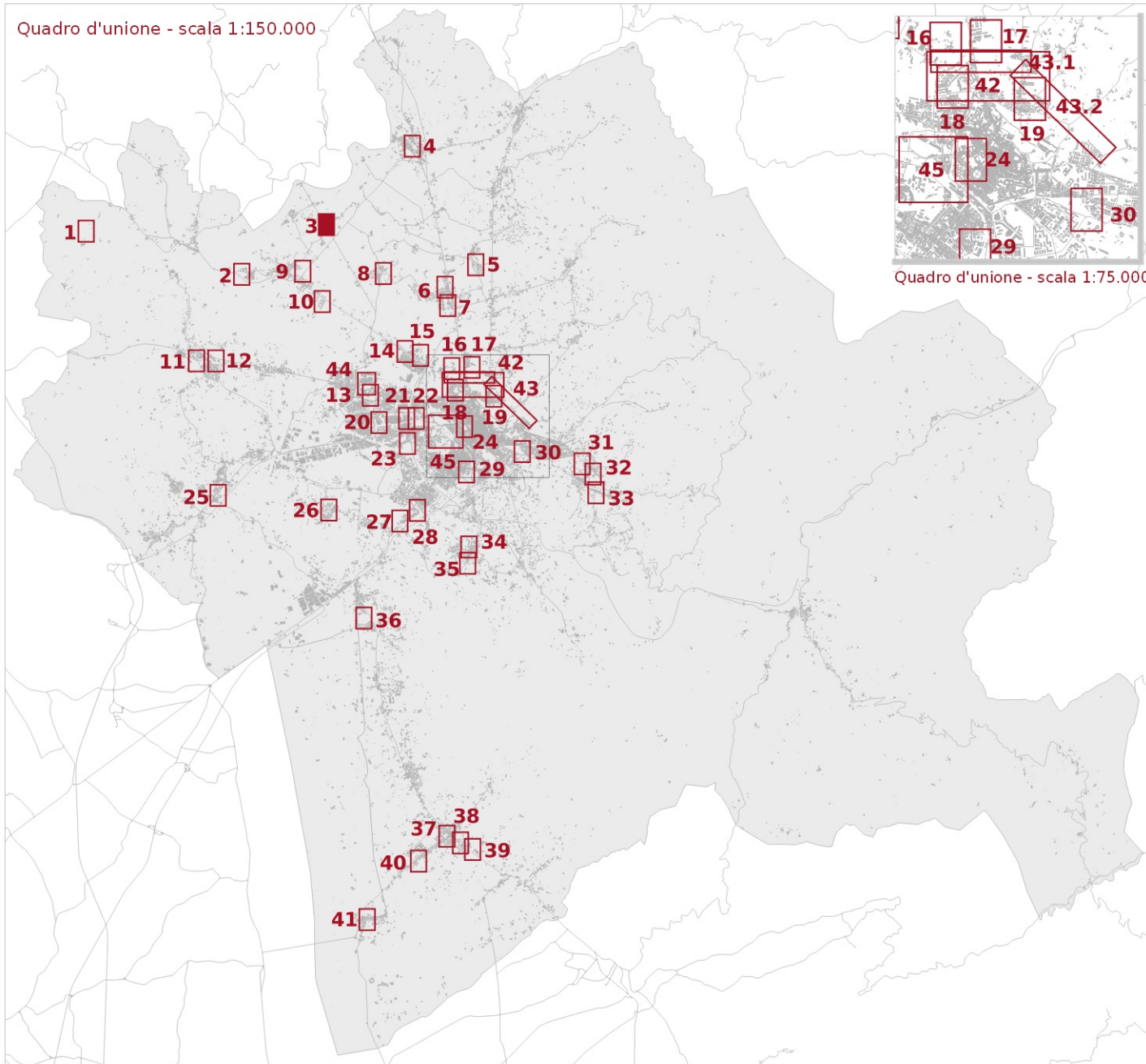


Tavola E5.3.1 - Mappa 2



□ Ambito ad alta trasformabilità

Fattibilità in relazione agli aspetti geologici

■ FG2 - Fattibilità Geologica con normali vincoli

■ FG3 - Fattibilità Geologica condizionata

Fattibilità in relazione agli aspetti sismici

▨ FS3 - Fattibilità Sismica condizionata

Fattibilità in relazione agli aspetti idraulici

□ FI1 - Fattibilità Idraulica senza particolari limitazioni

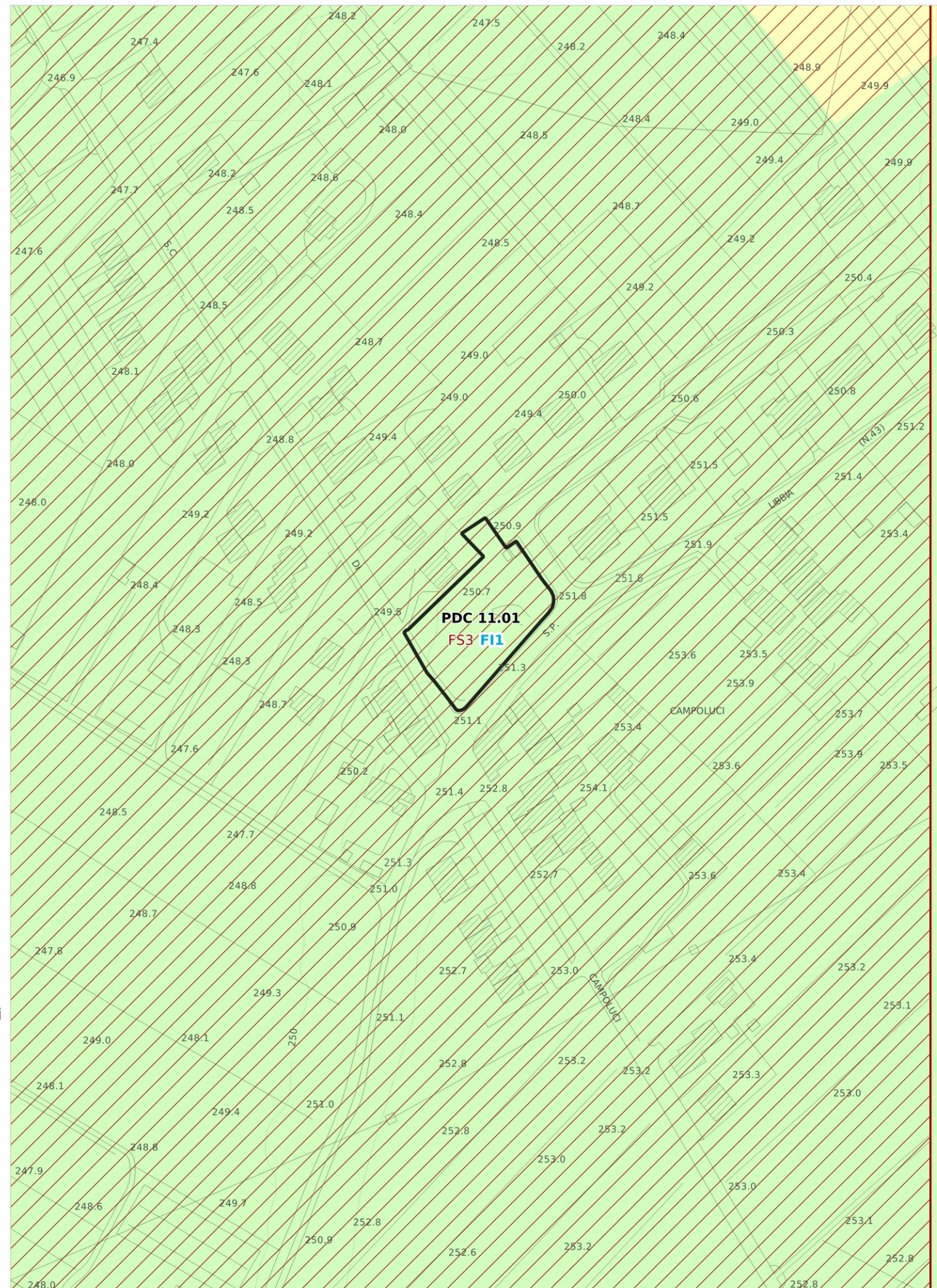
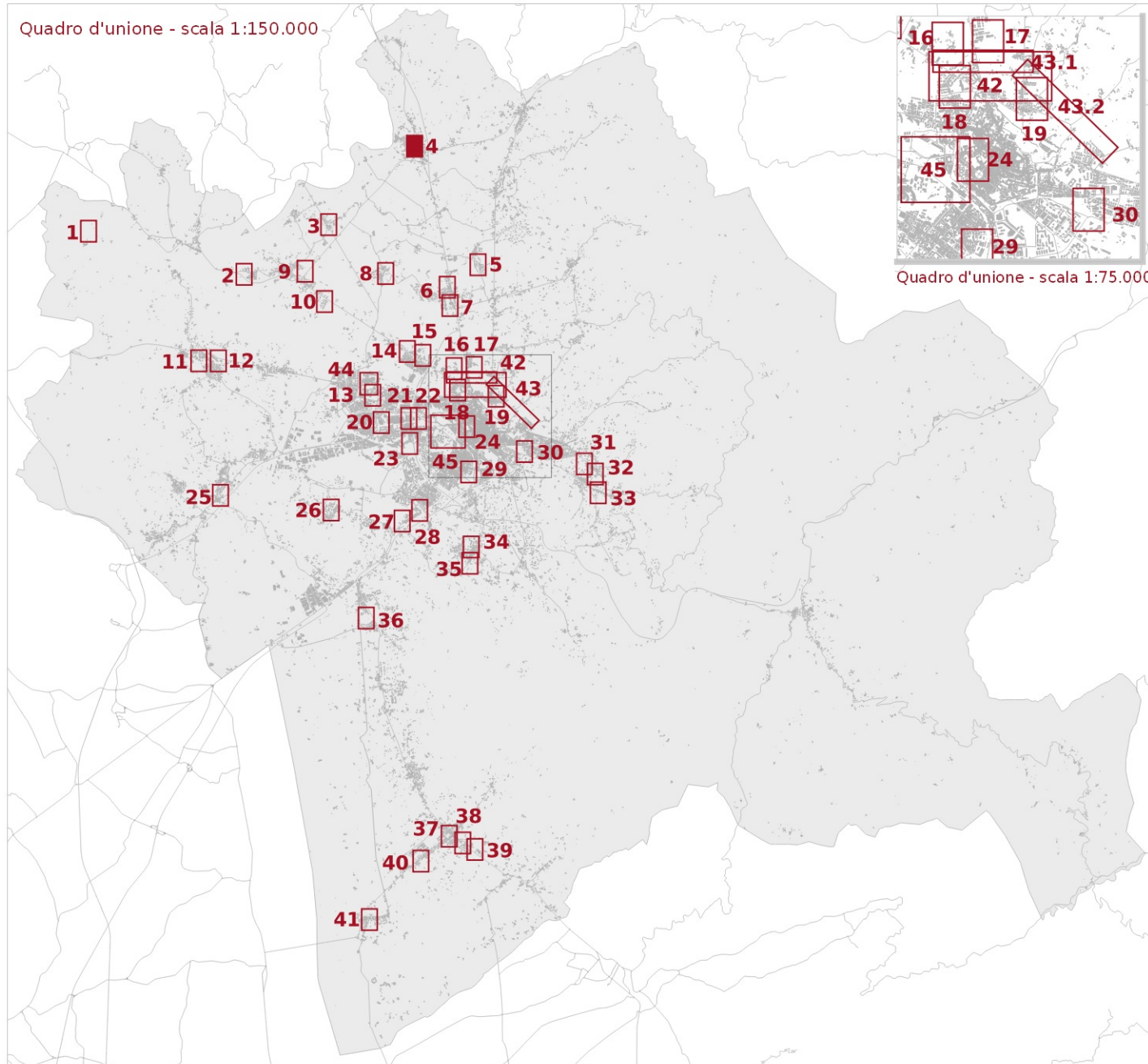


Tavola E5.3.1 - Mappa 3



- Ambito ad alta trasformabilità
- Reticolo idrografico regionale (aggiornato al DGR 899/2018)
- Fasce di tutela dei corsi d'acqua (art. 3 della L.R. 41/2018)

- Fattibilità in relazione agli aspetti geologici**
- FG2 - Fattibilità Geologica con normali vincoli
 - FG3 - Fattibilità Geologica condizionata

- Fattibilità in relazione agli aspetti sismici**
- FS2 - Fattibilità Sismica con normali vincoli
 - FS3 - Fattibilità Sismica condizionata
- Fattibilità in relazione agli aspetti idraulici**
- FI1 - Fattibilità Idraulica senza particolari limitazioni
 - FI2 - Fattibilità Idraulica con normali vincoli
 - FI3 - Fattibilità Idraulica condizionata
 - FI4 - Fattibilità idraulica limitata

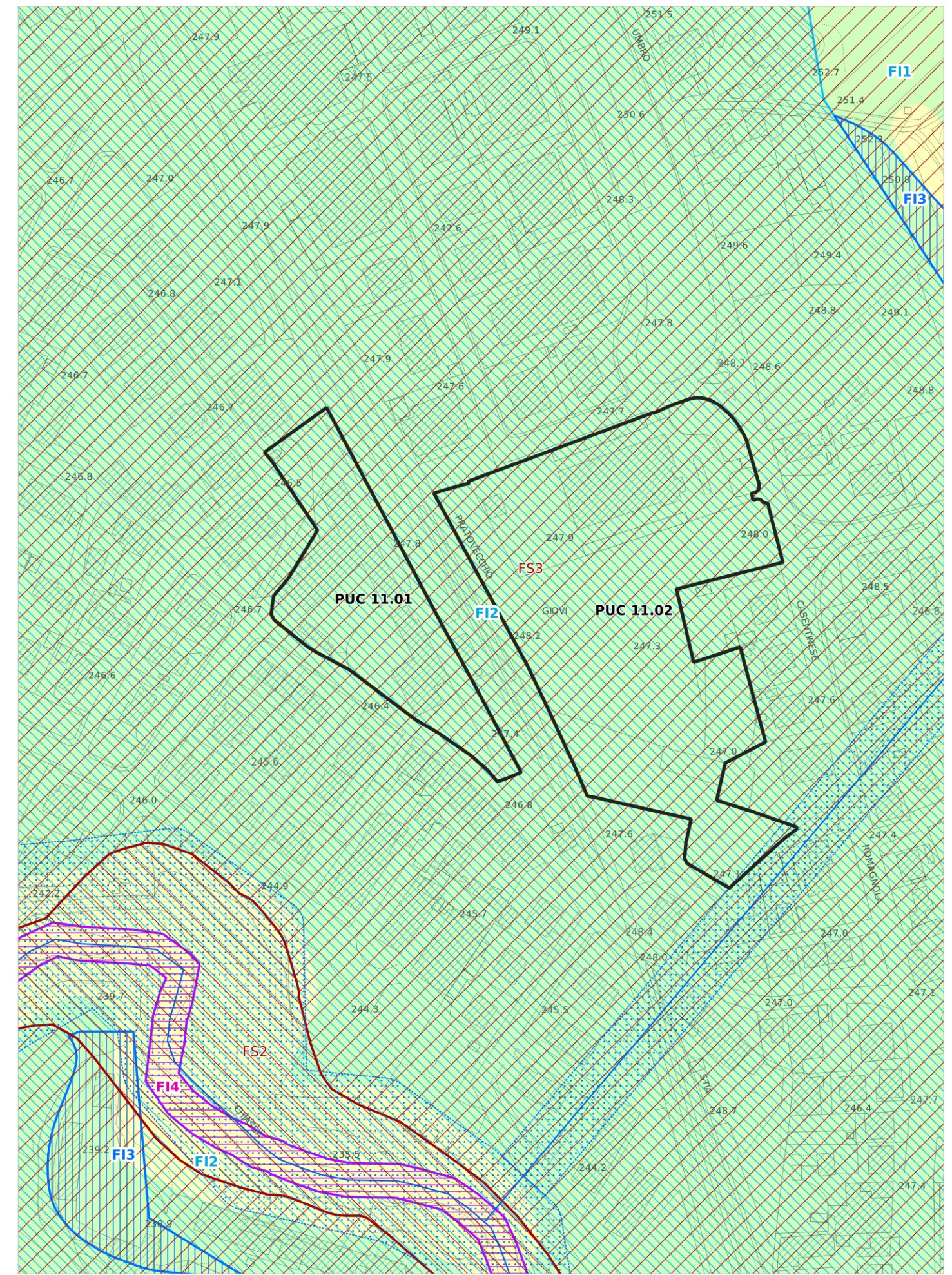
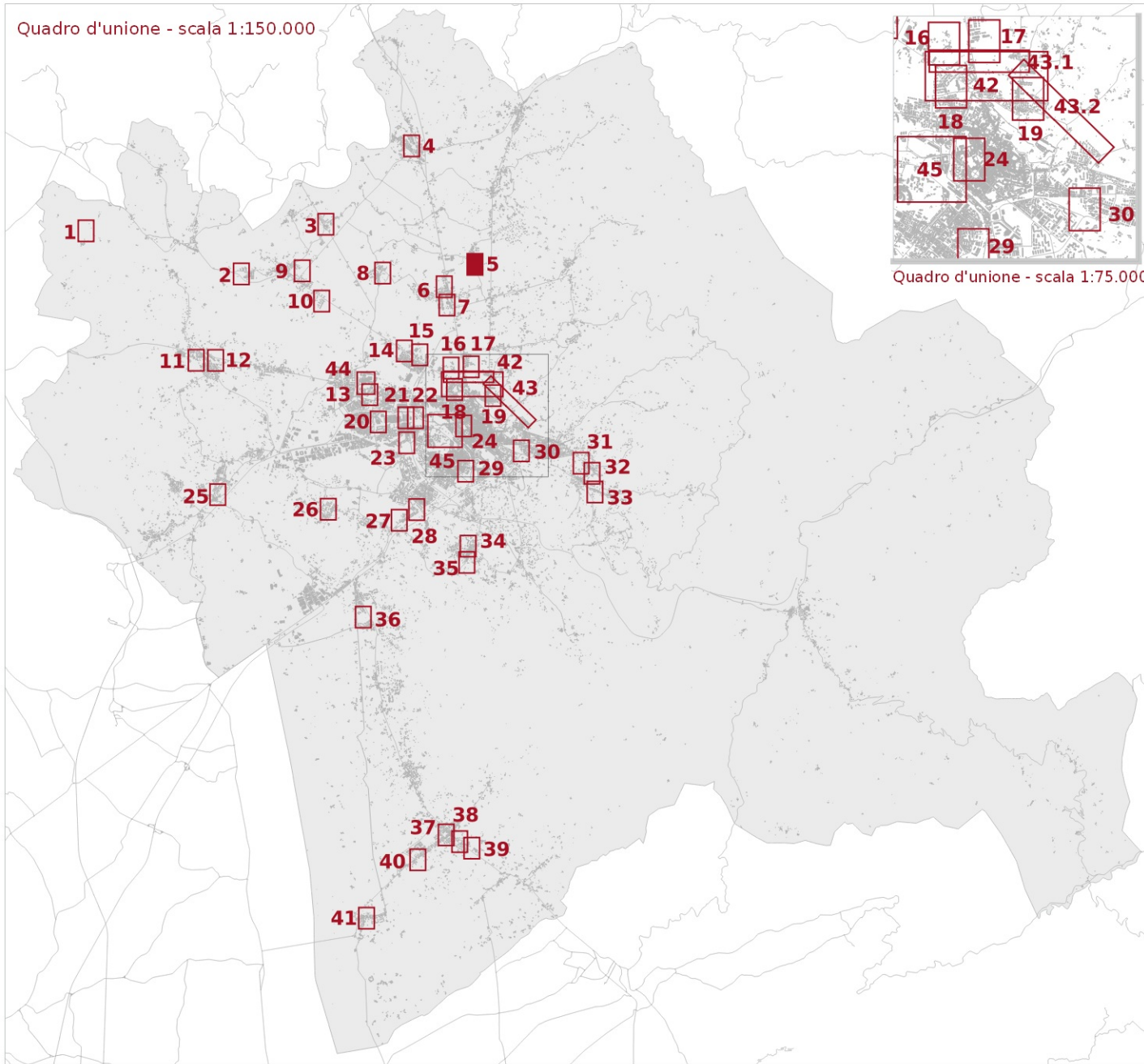


Tavola E5.3.1 - Mappa 4



Ambito ad alta trasformabilità

Fattibilità in relazione agli aspetti geologici

FG2 - Fattibilità Geologica con normali vincoli

FG3 - Fattibilità Geologica condizionata

Fattibilità in relazione agli aspetti sismici

FS2 - Fattibilità Sismica con normali vincoli

FS3 - Fattibilità Sismica condizionata

Fattibilità in relazione agli aspetti idraulici

FI1 - Fattibilità Idraulica senza particolari limitazioni

FI2 - Fattibilità Idraulica con normali vincoli

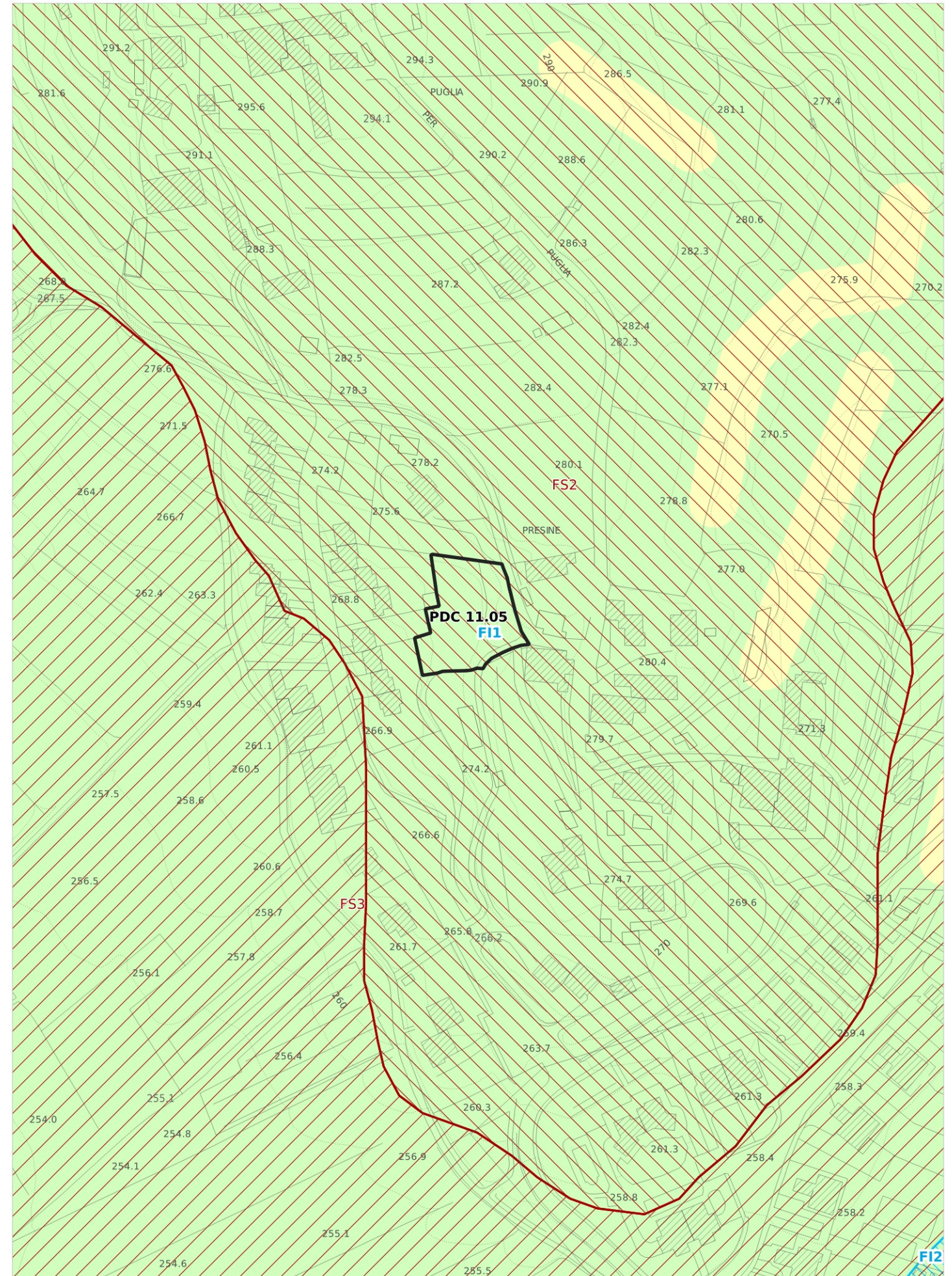
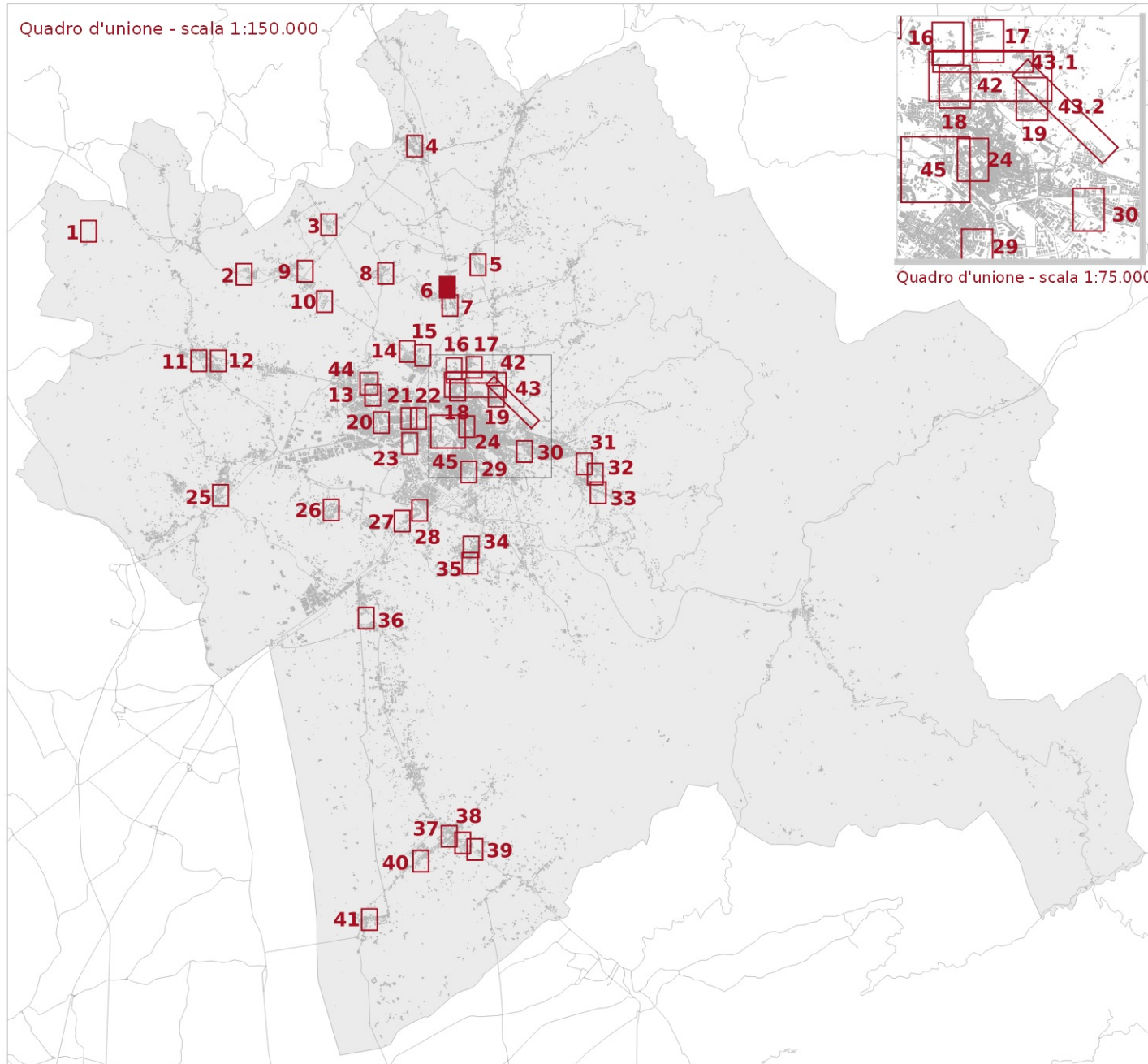


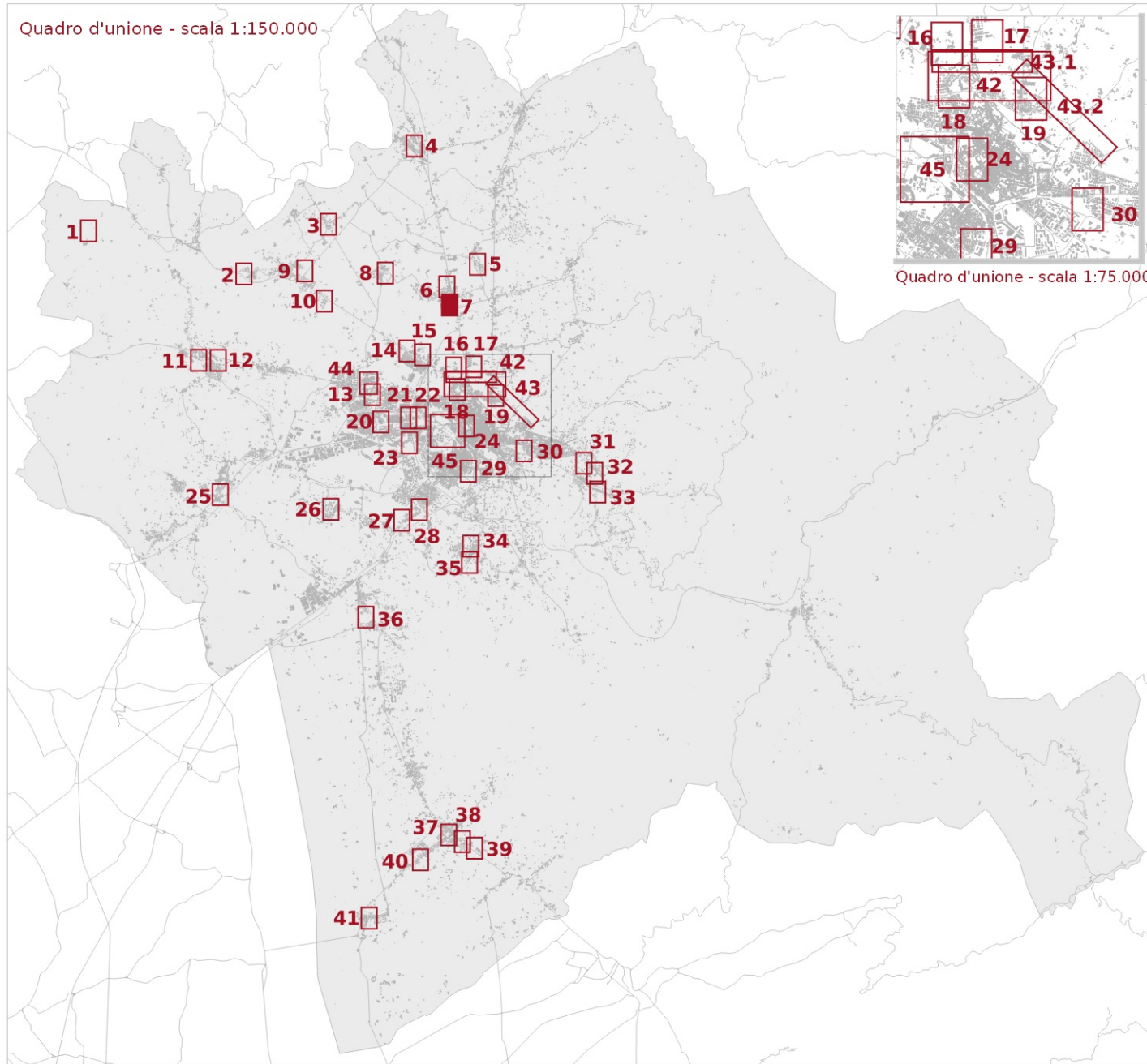
Tavola E5.3.1 - Mappa 5



- Ambito ad alta trasformabilità
 - Reticolo idrografico regionale (aggiornato al DGR 899/2018)
 - Fasce di tutela dei corsi d'acqua (art. 3 della L.R. 41/2018)
- Fattibilità in relazione agli aspetti geologici**
- FG2 - Fattibilità Geologica con normali vincoli
 - FG3 - Fattibilità Geologica condizionata
- Fattibilità in relazione agli aspetti sismici**
- FS3 - Fattibilità Sismica condizionata
- Fattibilità in relazione agli aspetti idraulici**
- FI1 - Fattibilità Idraulica senza particolari limitazioni
 - FI2 - Fattibilità Idraulica con normali vincoli
 - FI3 - Fattibilità Idraulica condizionata
 - FI4 - Fattibilità idraulica limitata



Tavola E5.3.1 - Mappa 6



- Ambito ad alta trasformabilità
 - Reticolo idrografico regionale (aggiornato al DGR 899/2018)
 - Fasce di tutela dei corsi d'acqua (art. 3 della L.R. 41/2018)
- Fattibilità in relazione agli aspetti geologici**
- FG2 - Fattibilità Geologica con normali vincoli
 - FG3 - Fattibilità Geologica condizionata

- Fattibilità in relazione agli aspetti sismici**
- FS3 - Fattibilità Sismica condizionata
- Fattibilità in relazione agli aspetti idraulici**
- FI2 - Fattibilità Idraulica con normali vincoli
 - FI3 - Fattibilità Idraulica condizionata
 - FI4 - Fattibilità idraulica limitata

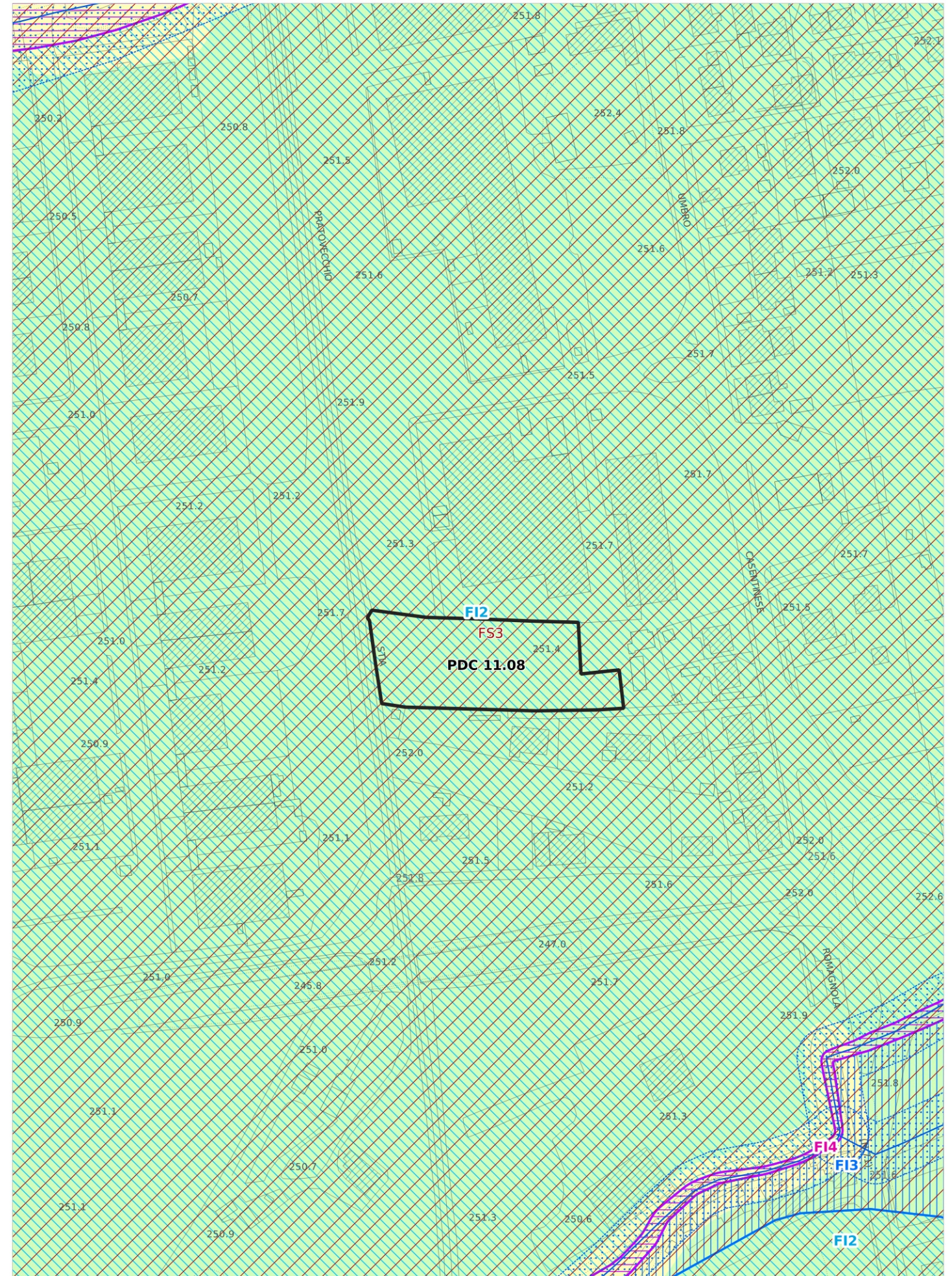
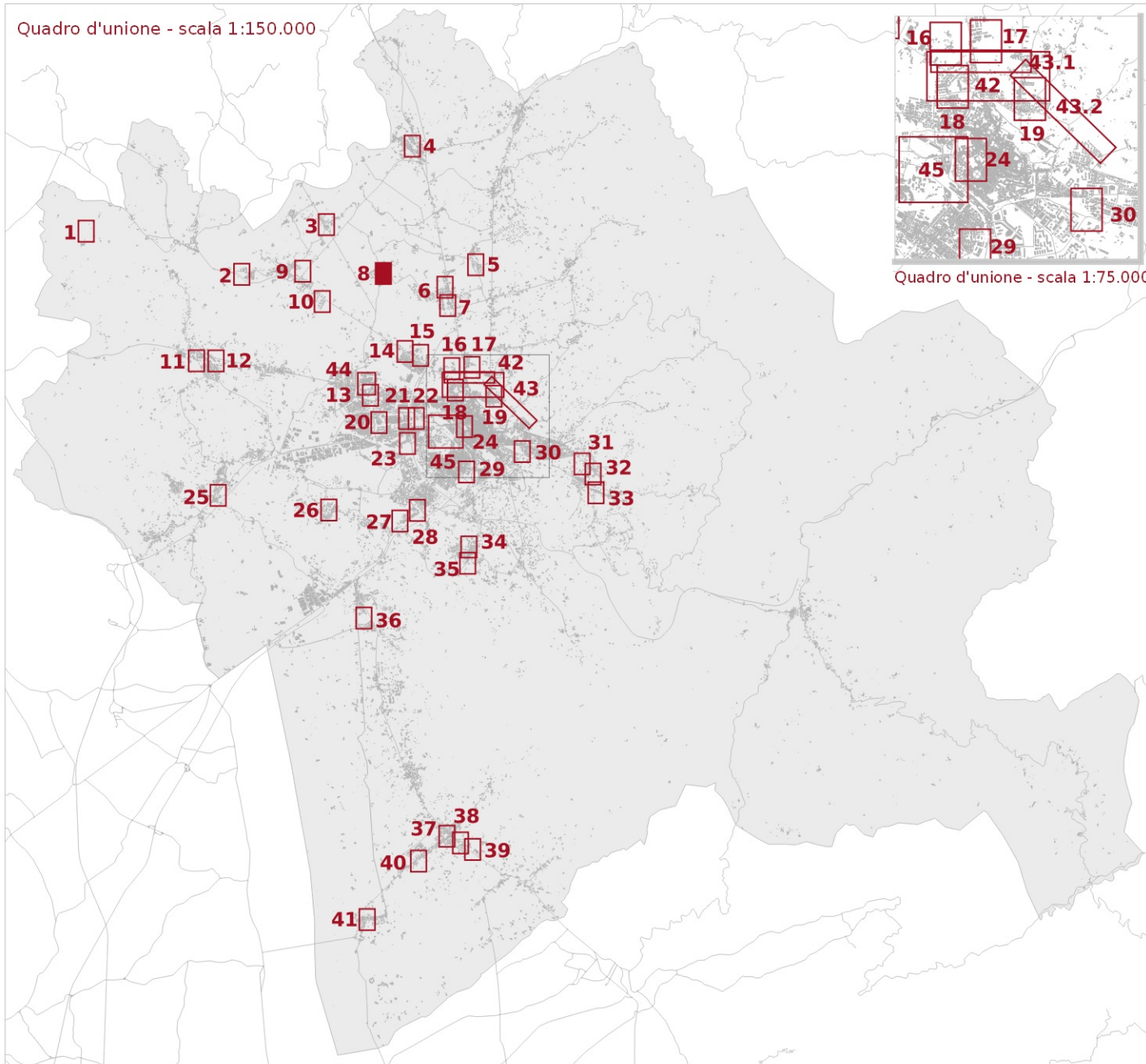


Tavola E5.3.1 - Mappa 7



□ Ambito ad alta trasformabilità

Fattibilità in relazione agli aspetti geologici

■ FG2 - Fattibilità Geologica con normali vincoli

Fattibilità in relazione agli aspetti sismici

▨ FS3 - Fattibilità Sismica condizionata

Fattibilità in relazione agli aspetti idraulici

□ FI1 - Fattibilità Idraulica senza particolari limitazioni

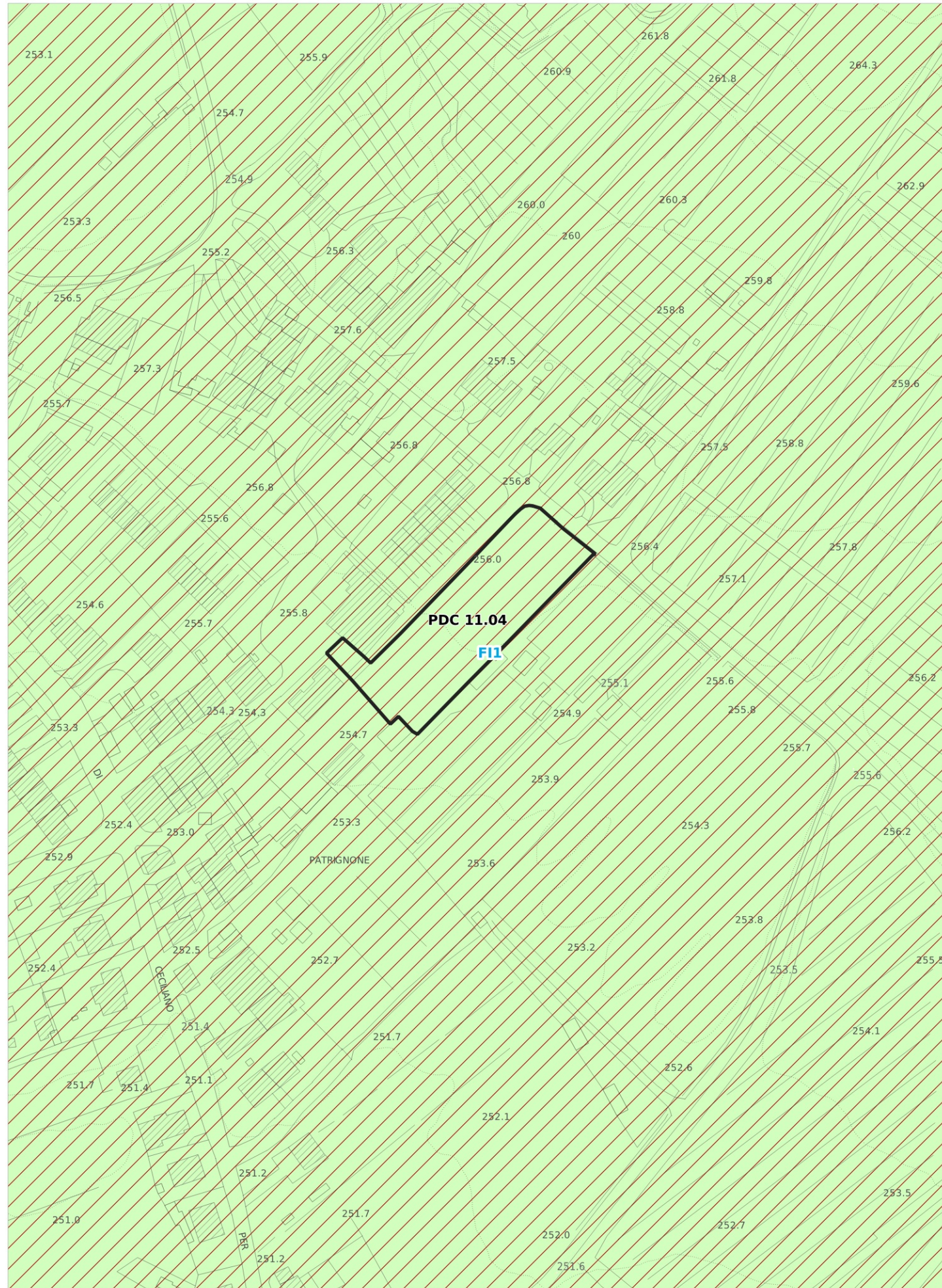
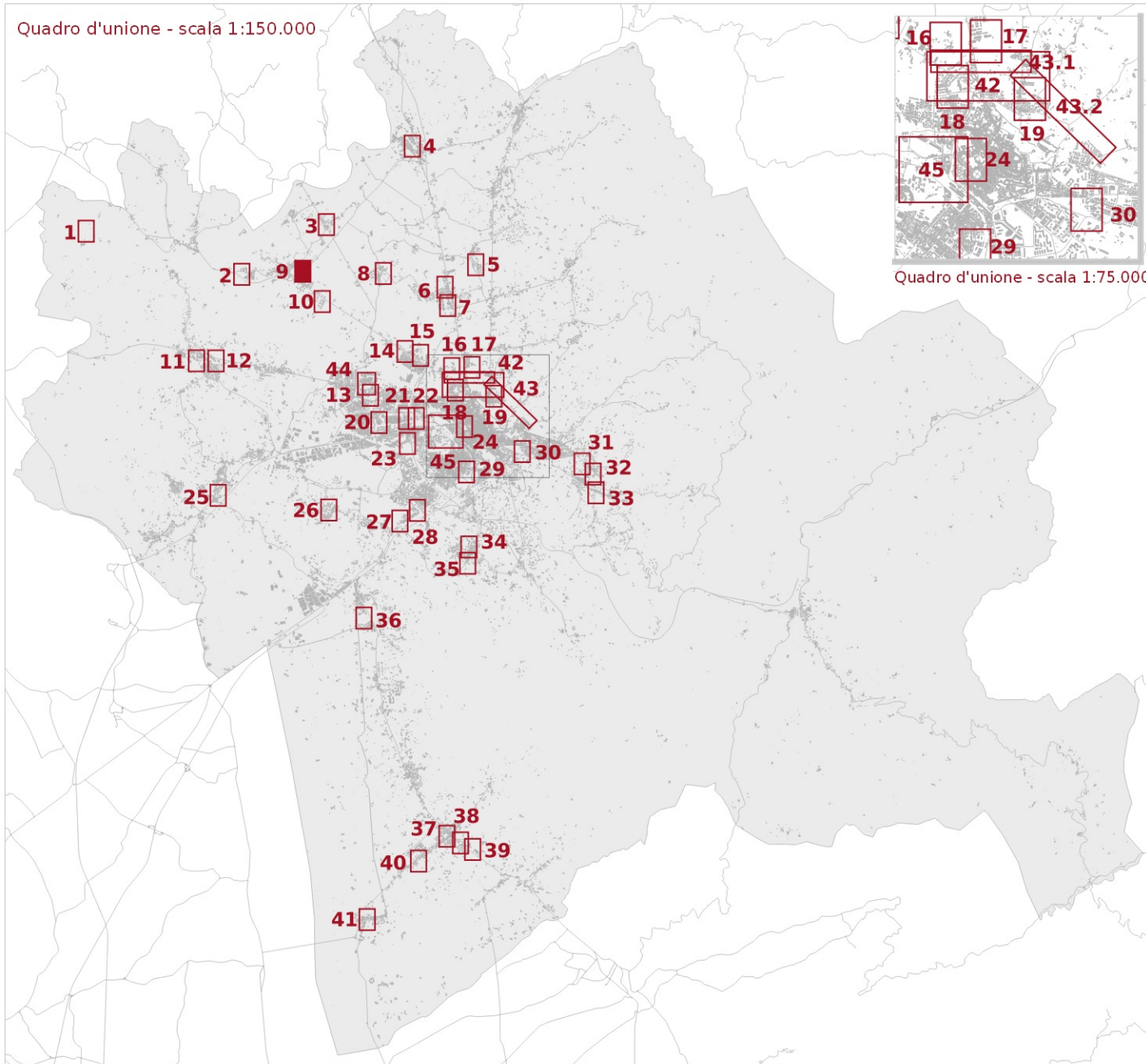


Tavola E5.3.1 - Mappa 8



□ Ambito ad alta trasformabilità

Fattibilità in relazione agli aspetti geologici

■ FG2 - Fattibilità Geologica con normali vincoli

Fattibilità in relazione agli aspetti sismici

▨ FS3 - Fattibilità Sismica condizionata

Fattibilità in relazione agli aspetti idraulici

□ FI1 - Fattibilità Idraulica senza particolari limitazioni

▨ FI2 - Fattibilità Idraulica con normali vincoli

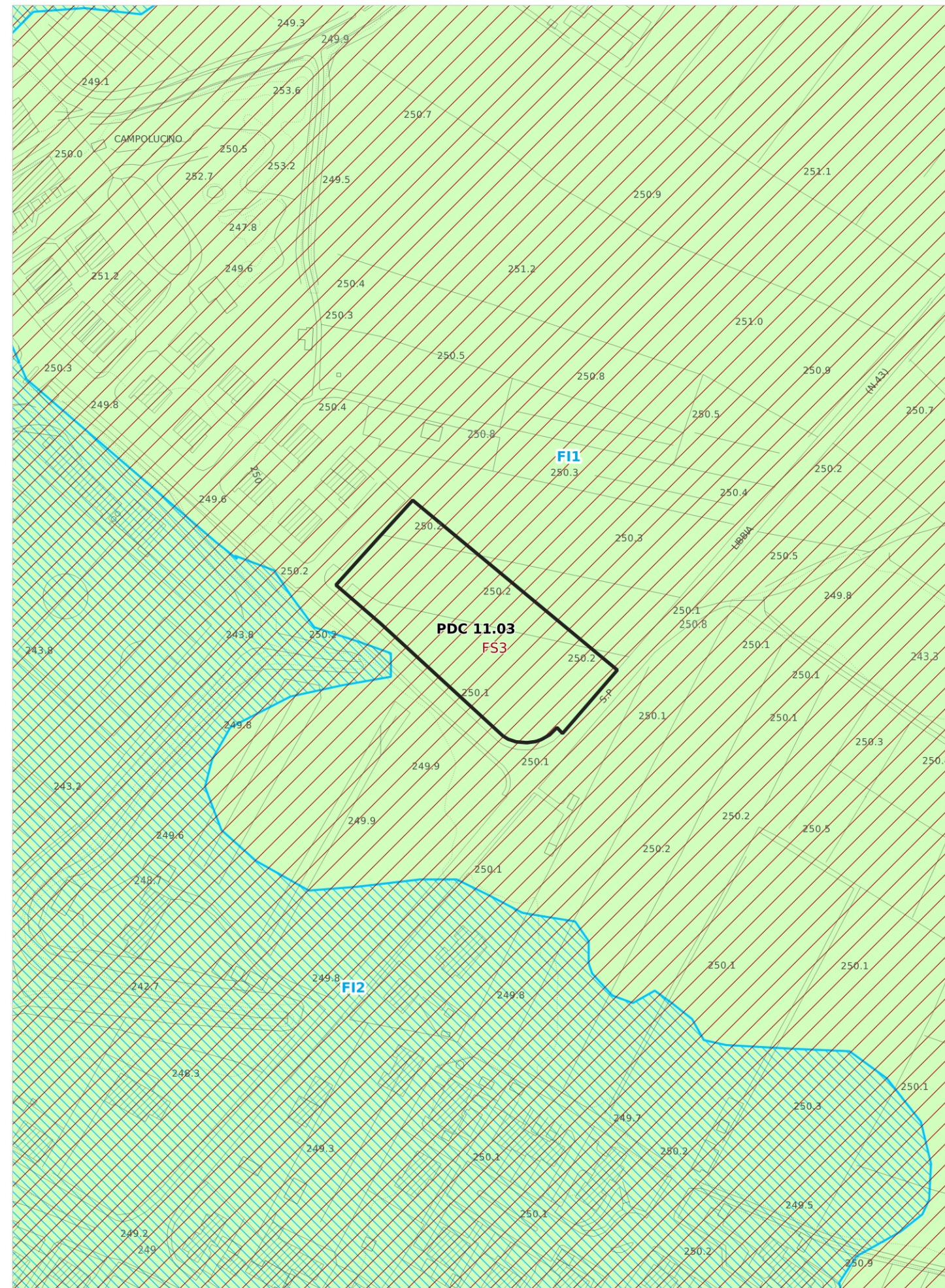
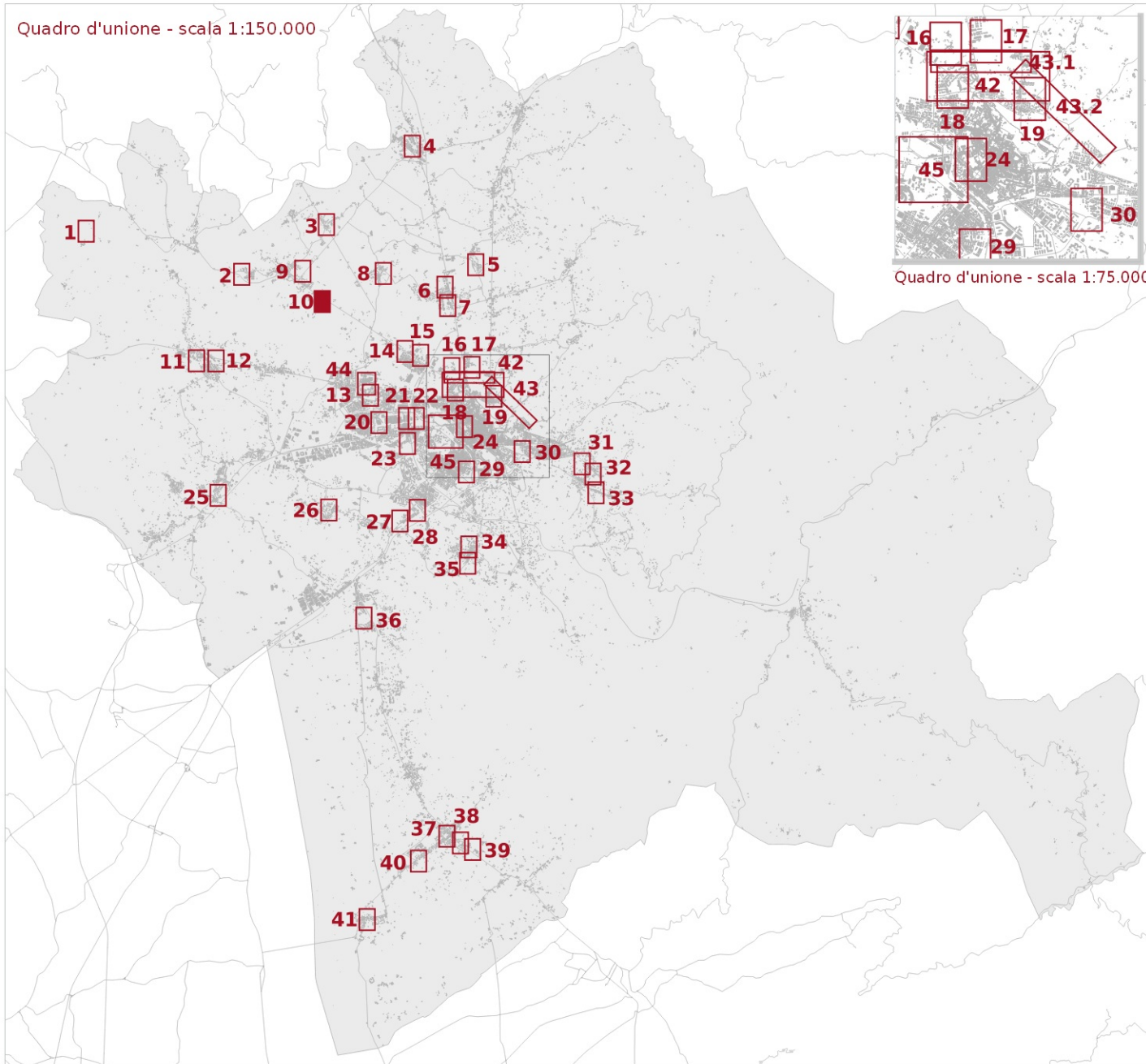








Tavola E5.3.1 - Mappa 9



-  Ambito ad alta trasformabilità
-  Reticolo idrografico regionale (aggiornato al DGR 899/2018)
-  Fasce di tutela dei corsi d'acqua (art. 3 della L.R. 41/2018)

- Fattibilità in relazione agli aspetti geologici**
-  FG2 - Fattibilità Geologica con normali vincoli
-  FG3 - Fattibilità Geologica condizionata

- Fattibilità in relazione agli aspetti sismici**
-  FS3 - Fattibilità Sismica condizionata

- Fattibilità in relazione agli aspetti idraulici**
-  FI1 - Fattibilità Idraulica senza particolari limitazioni

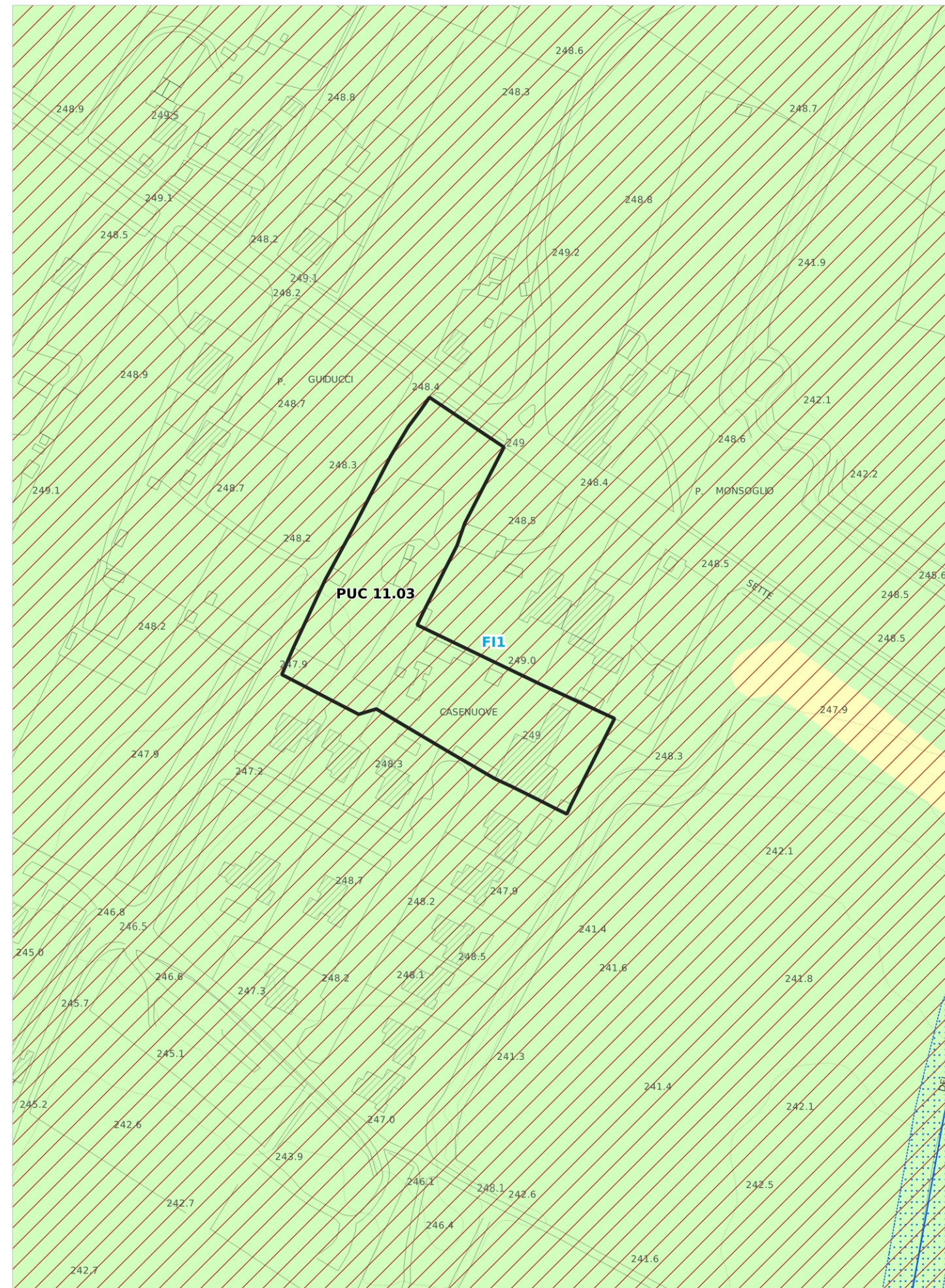
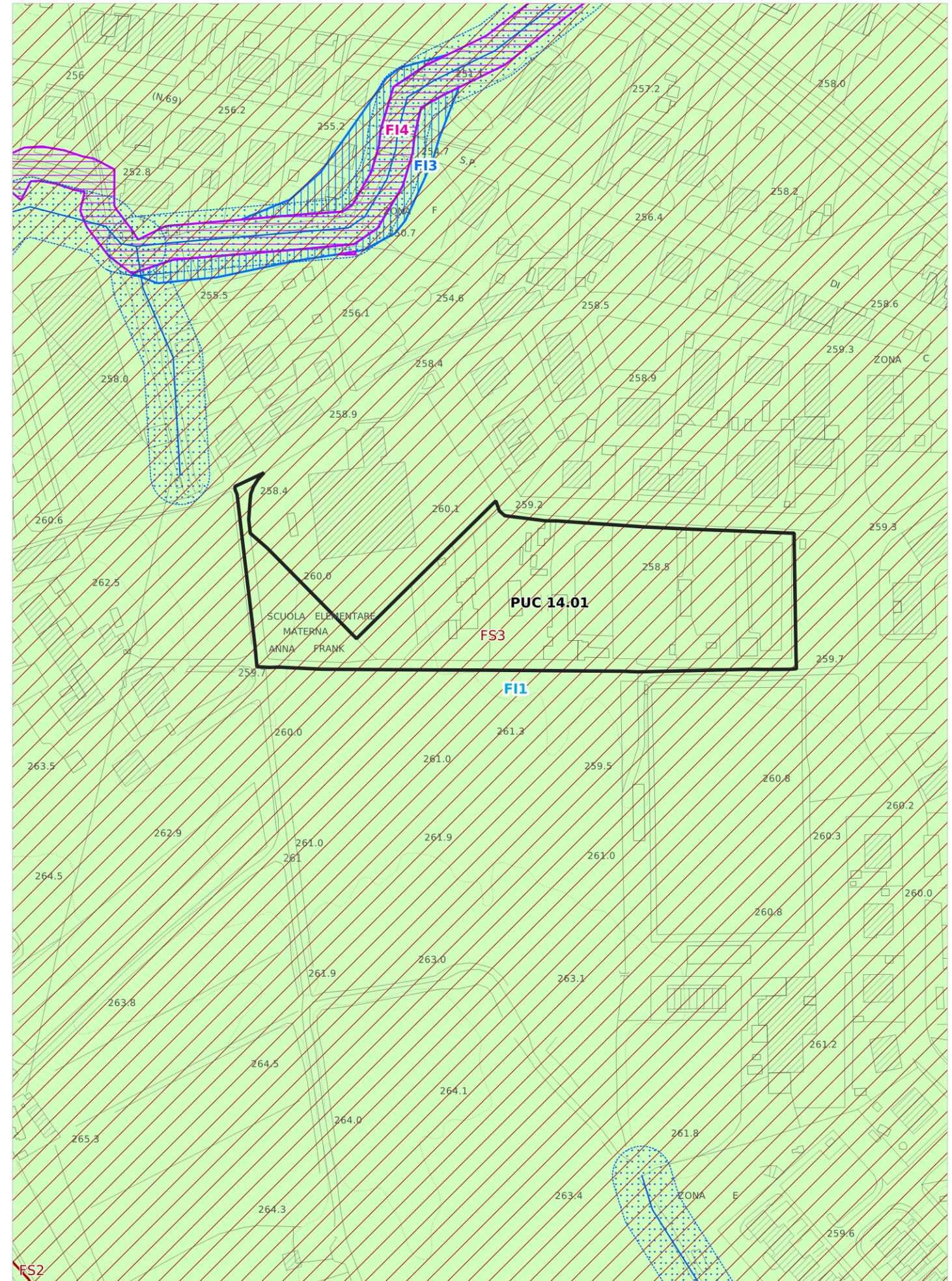
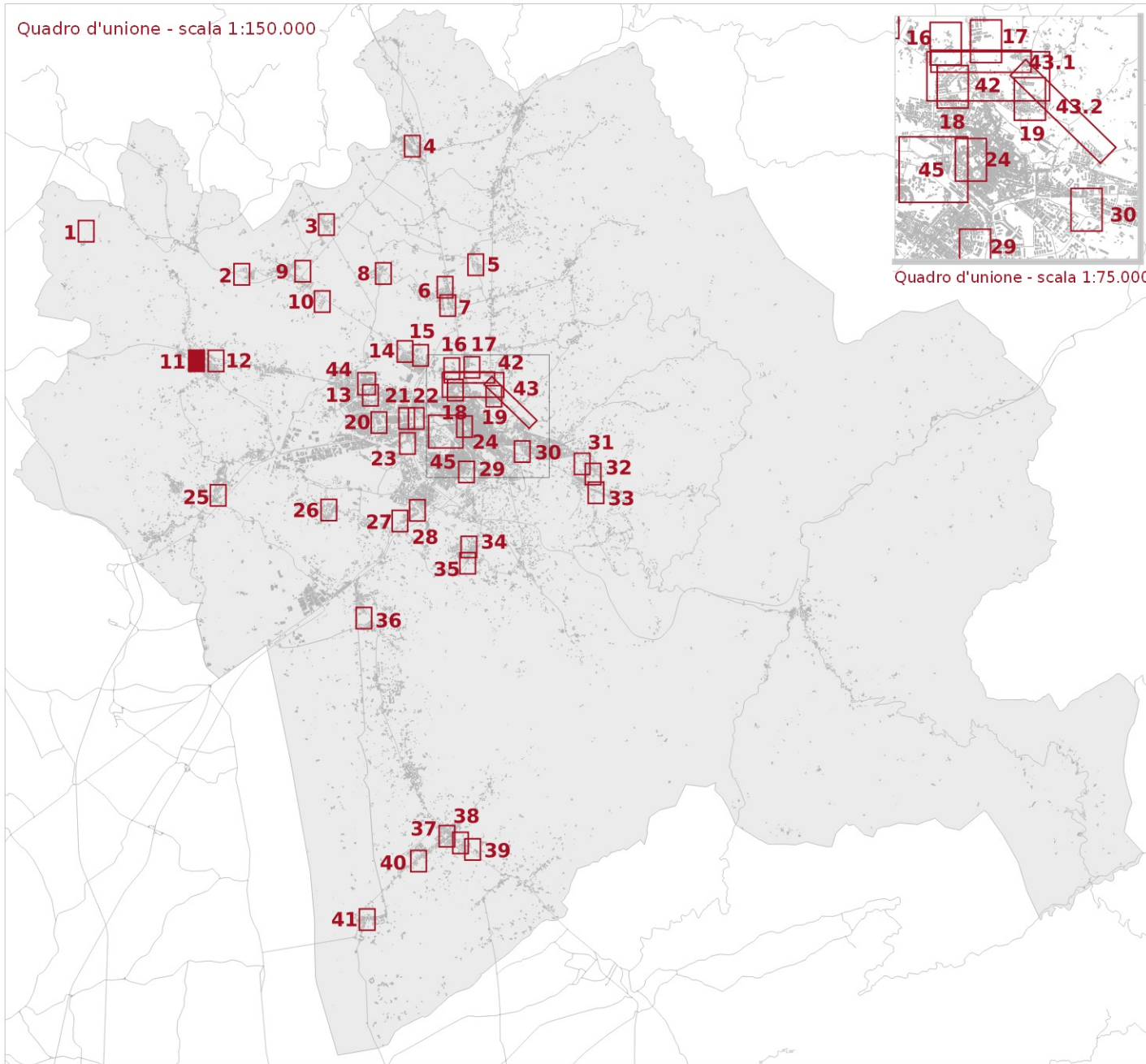
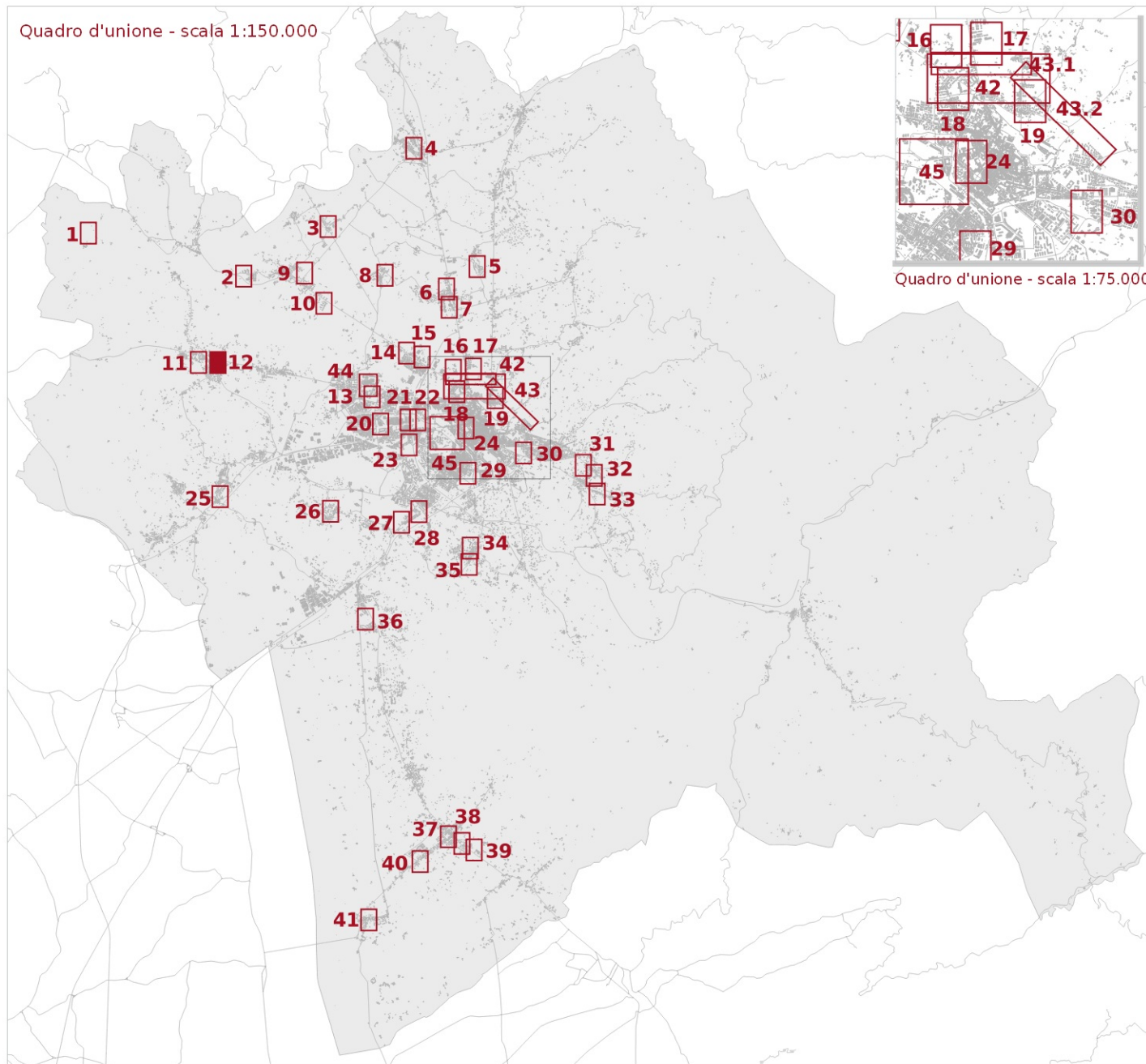


Tavola E5.3.1 - Mappa 10



- Ambito ad alta trasformabilità
 - Reticolo idrografico regionale (aggiornato al DGR 899/2018)
 - Fasce di tutela dei corsi d'acqua (art. 3 della L.R. 41/2018)
- Fattibilità in relazione agli aspetti geologici**
- FG2 - Fattibilità Geologica con normali vincoli
- Fattibilità in relazione agli aspetti sismici**
- FS2 - Fattibilità Sismica con normali vincoli
 - FS3 - Fattibilità Sismica condizionata
- Fattibilità in relazione agli aspetti idraulici**
- FI1 - Fattibilità Idraulica senza particolari limitazioni
 - FI3 - Fattibilità Idraulica condizionata
 - FI4 - Fattibilità idraulica limitata

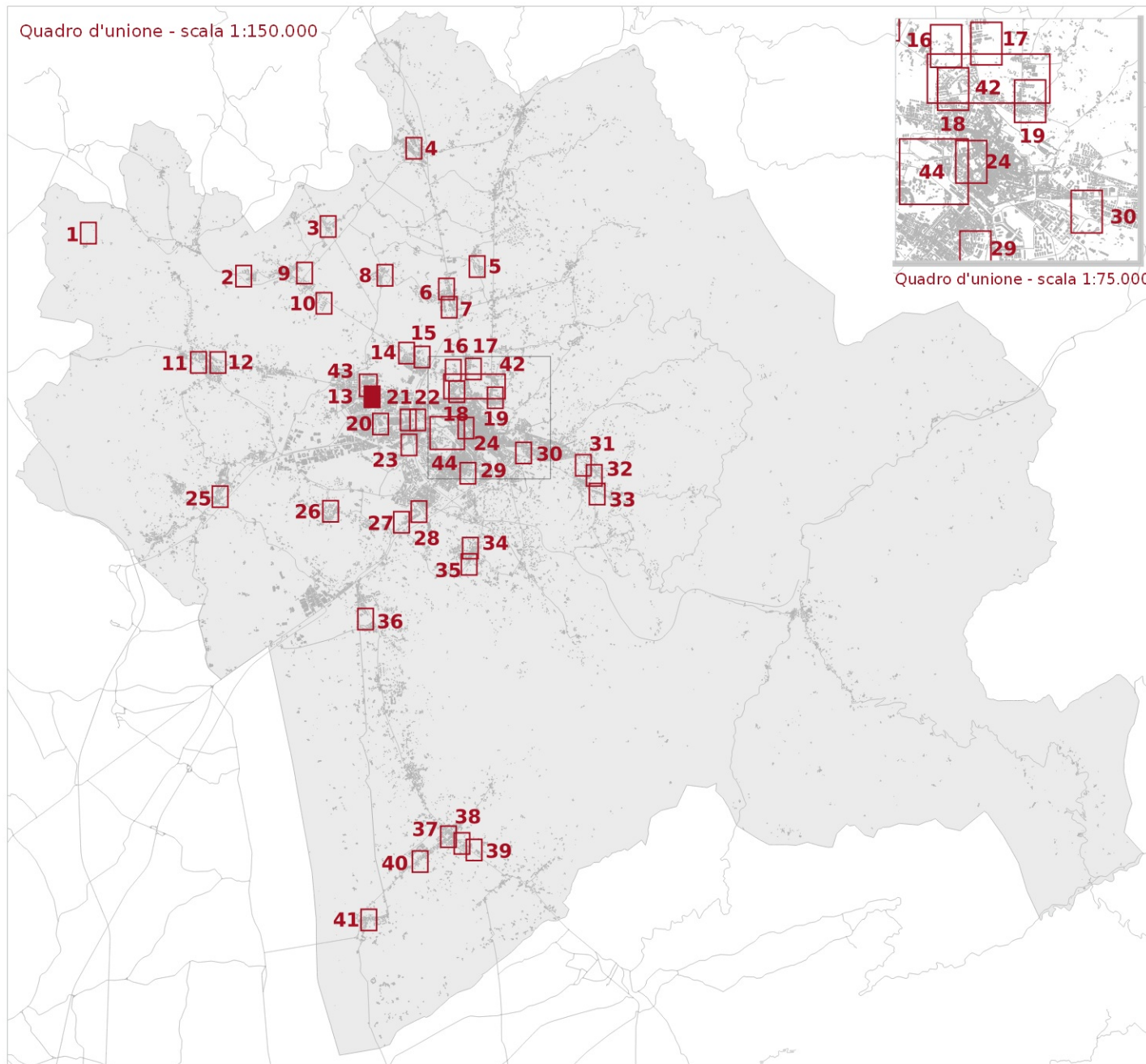
Tavola E5.3.1 - Mappa 11



- Ambito ad alta trasformabilità
- Fattibilità in relazione agli aspetti geologici**
 - FG2 - Fattibilità Geologica con normali vincoli
- Fattibilità in relazione agli aspetti sismici**
 - FS3 - Fattibilità Sismica condizionata
- Fattibilità in relazione agli aspetti idraulici**
 - FI1 - Fattibilità Idraulica senza particolari limitazioni
 - FI2 - Fattibilità Idraulica con normali vincoli
 - FI3 - Fattibilità Idraulica condizionata



Tavola E5.3.1 - Mappa 12



Interventi

▭ Ambito ad alta trasformabilità

Fattibilità in relazione agli aspetti geologici

■ FG2 - Fattibilità Geologica con normali vincoli

Fattibilità in relazione agli aspetti sismici

▨ FS3 - Fattibilità Sismica condizionata

Fattibilità in relazione agli aspetti idraulici

□ FI1 - Fattibilità Idraulica senza particolari limitazioni

▨ FI2 - Fattibilità Idraulica con normali vincoli

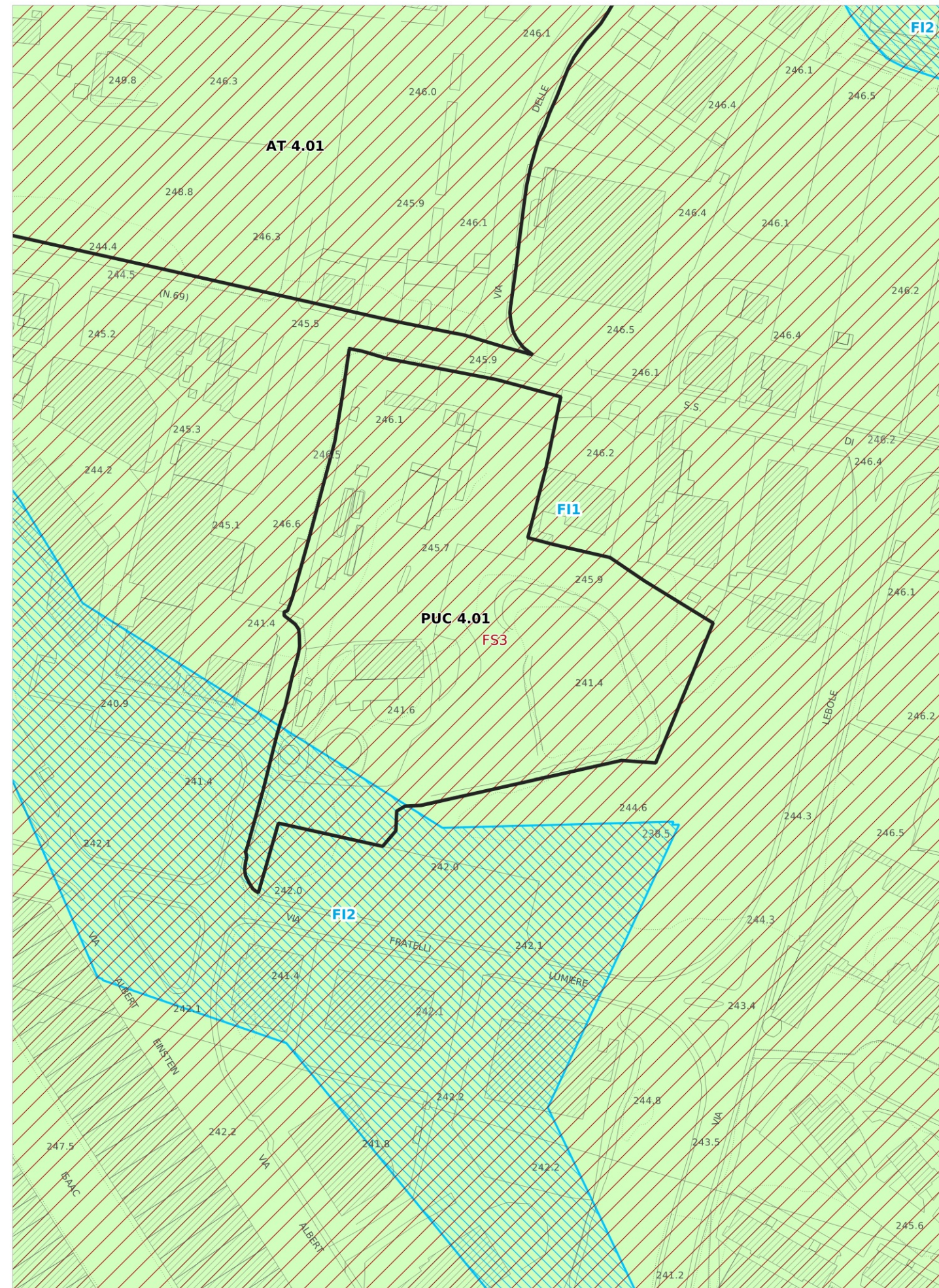
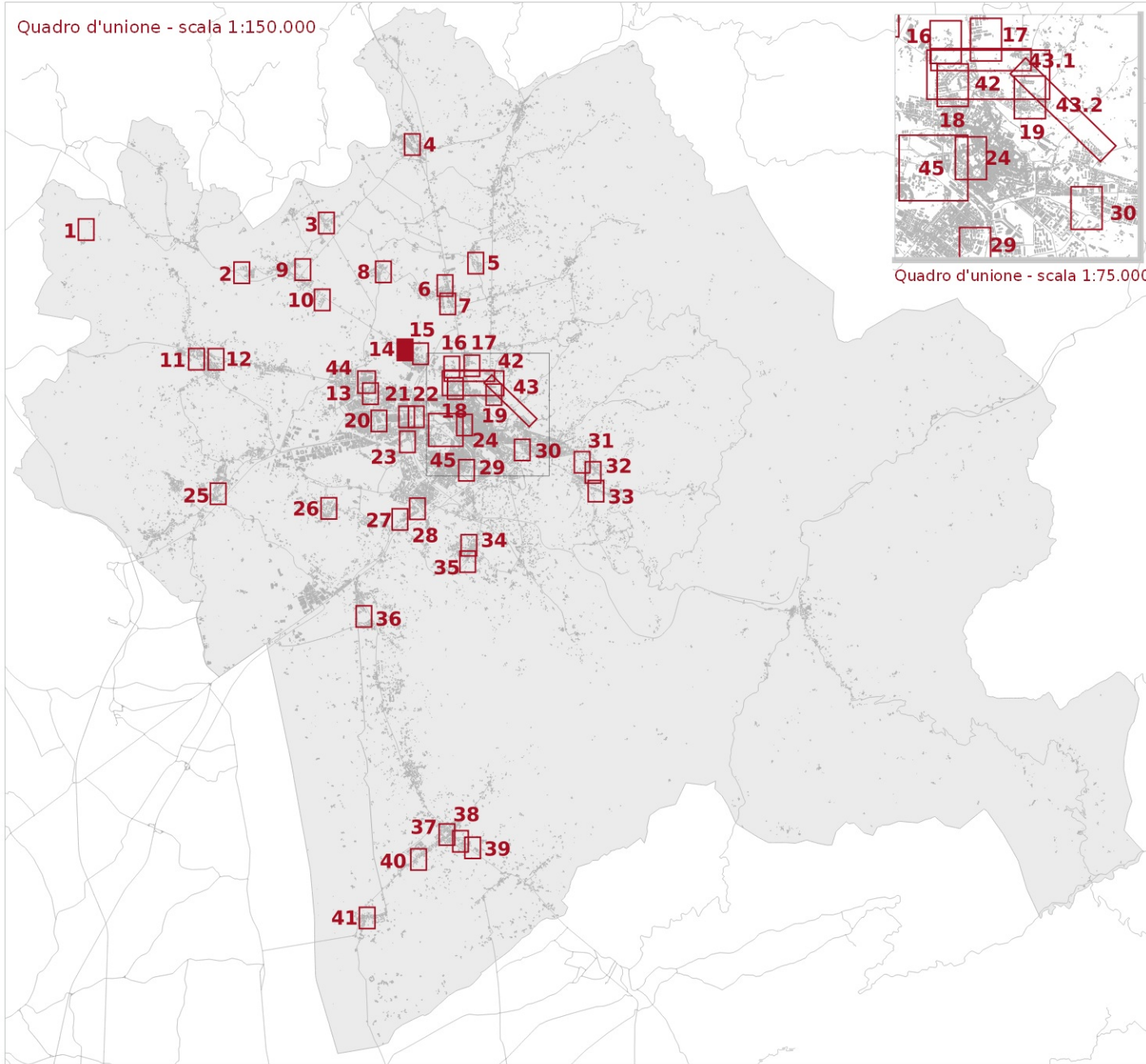


Tavola E5.3.1 - Mappa 13



- Ambito ad alta trasformabilità
 - Reticolo idrografico regionale (aggiornato al DGR 899/2018)
 - Fasce di tutela dei corsi d'acqua (art. 3 della L.R. 41/2018)
- Fattibilità in relazione agli aspetti geologici**
- FG2 - Fattibilità Geologica con normali vincoli
 - FG3 - Fattibilità Geologica condizionata

- Fattibilità in relazione agli aspetti sismici**
- FS3 - Fattibilità Sismica condizionata
- Fattibilità in relazione agli aspetti idraulici**
- FI1 - Fattibilità Idraulica senza particolari limitazioni
 - FI2 - Fattibilità Idraulica con normali vincoli
 - FI3 - Fattibilità Idraulica condizionata
 - FI4 - Fattibilità idraulica limitata

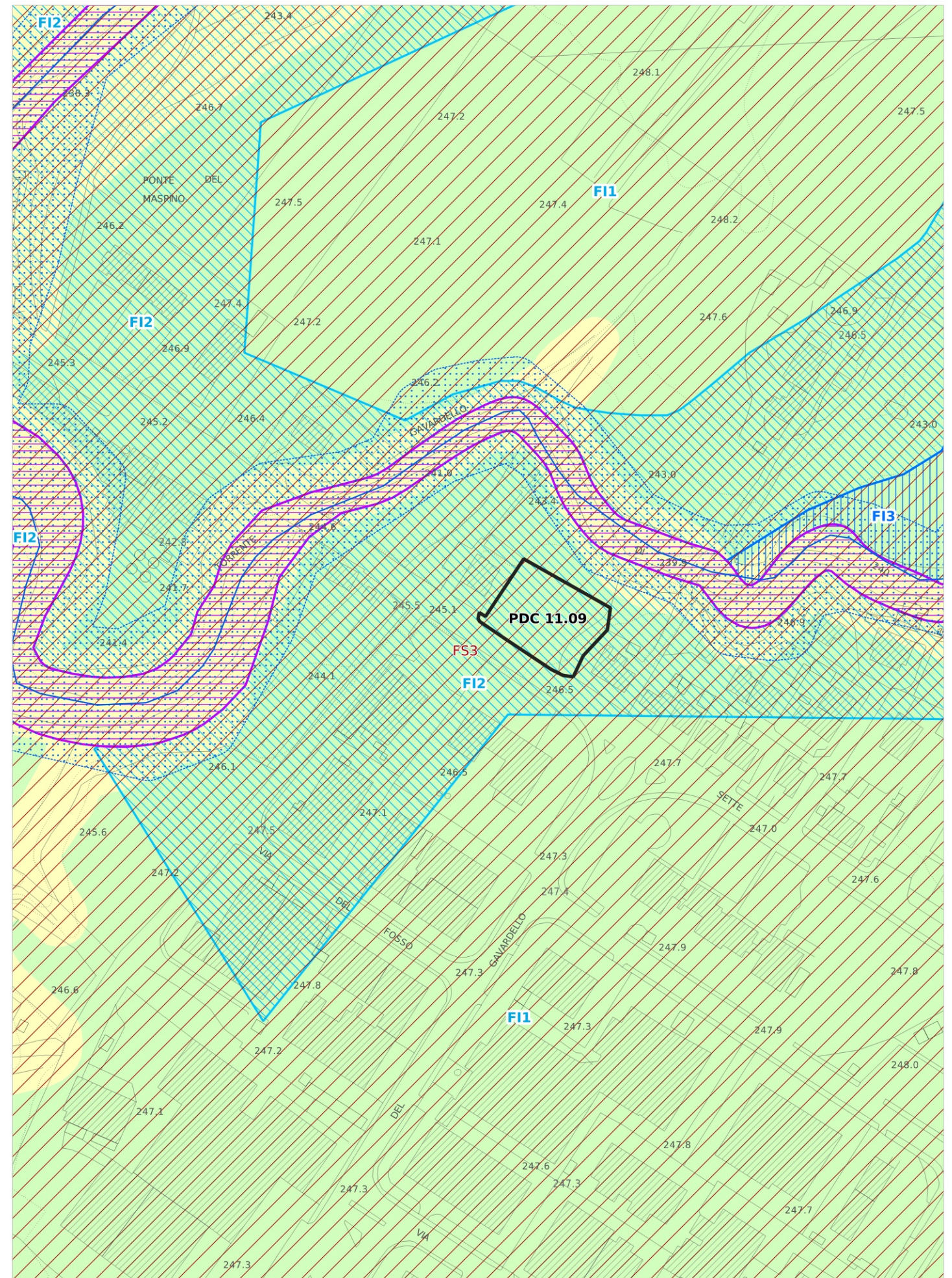
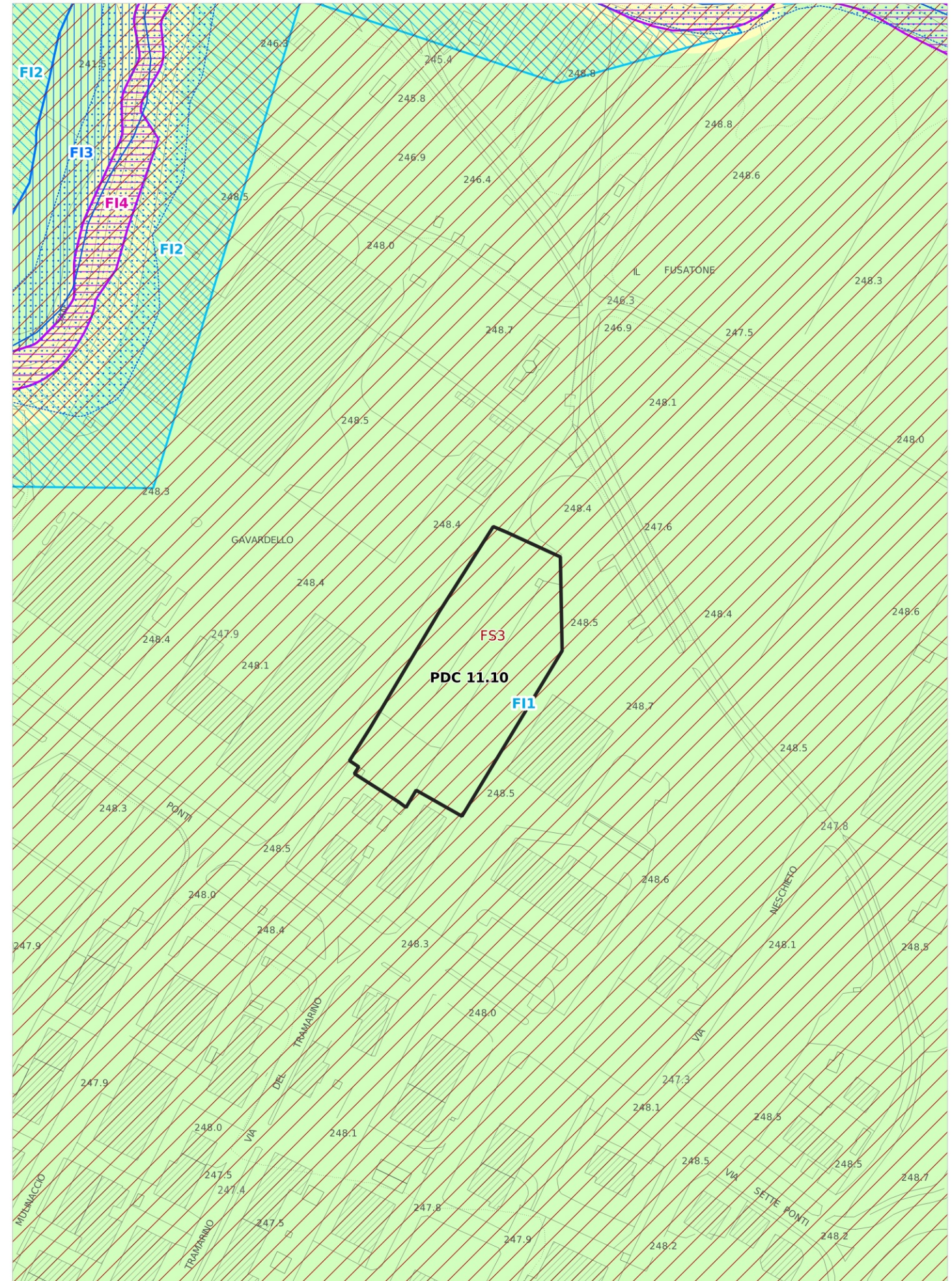
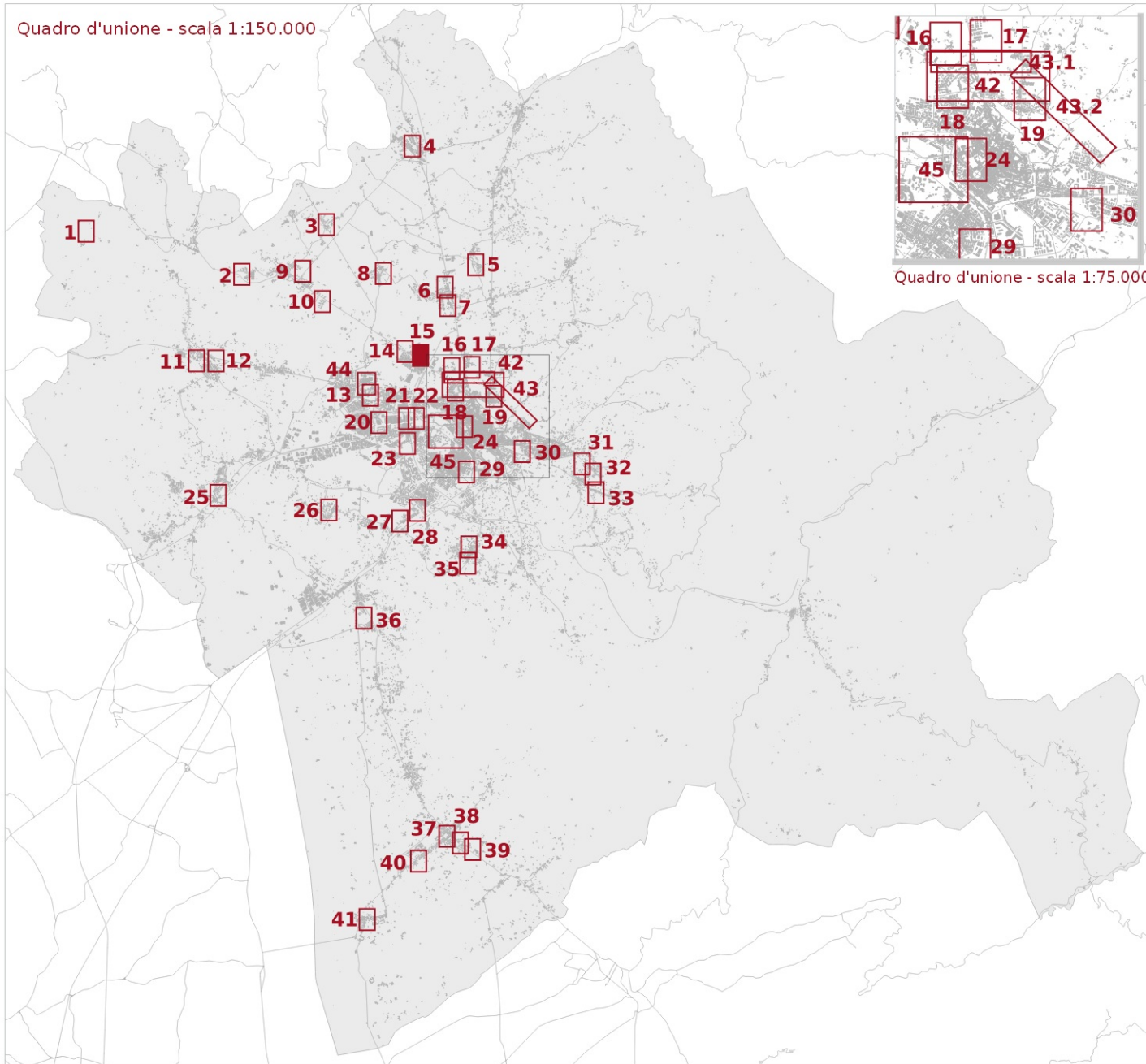


Tavola E5.3.1 - Mappa 14



Ambito ad alta trasformabilità

Reticolo idrografico regionale (aggiornato al DGR 899/2018)

Fasce di tutela dei corsi d'acqua (art. 3 della L.R. 41/2018)

Fattibilità in relazione agli aspetti geologici

FG2 - Fattibilità Geologica con normali vincoli

FG3 - Fattibilità Geologica condizionata

Fattibilità in relazione agli aspetti sismici

FS3 - Fattibilità Sismica condizionata

Fattibilità in relazione agli aspetti idraulici

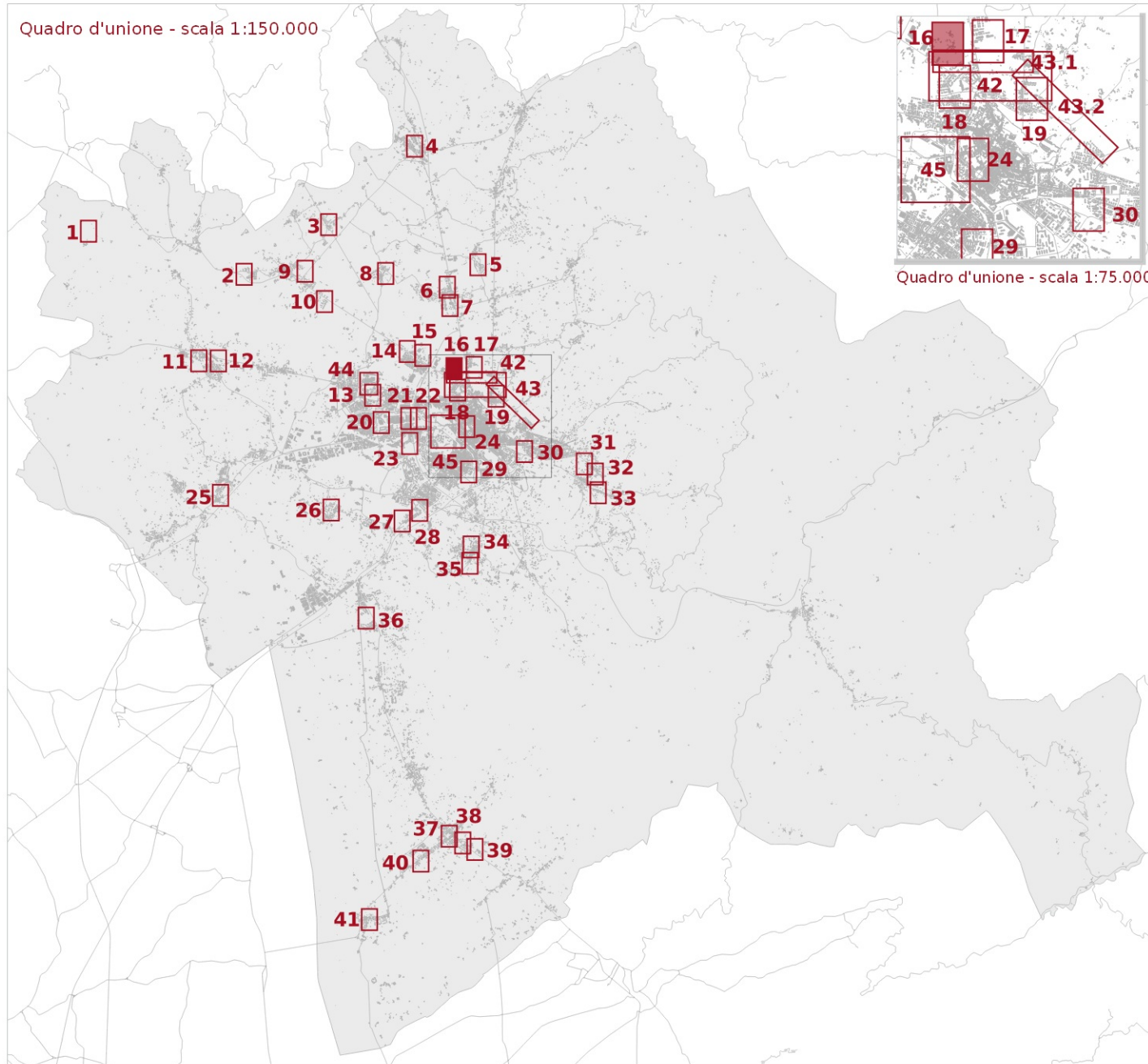
FI1 - Fattibilità Idraulica senza particolari limitazioni

FI2 - Fattibilità Idraulica con normali vincoli

FI3 - Fattibilità Idraulica condizionata

FI4 - Fattibilità idraulica limitata

Tavola E5.3.1 - Mappa 15



- Ambito ad alta trasformabilità
 - Area Catona strada
 - Fasce di tutela dei corsi d'acqua (art. 3 della L.R. 41/2018)
- Fattibilità in relazione agli aspetti geologici**
- FG2 - Fattibilità Geologica con normali vincoli

- Fattibilità in relazione agli aspetti sismici**
- FS3 - Fattibilità Sismica condizionata
- Fattibilità in relazione agli aspetti idraulici**
- FI1 - Fattibilità Idraulica senza particolari limitazioni
 - FI3 - Fattibilità Idraulica condizionata

PDC 11.11 - PDC 11.12 - AT 11.01

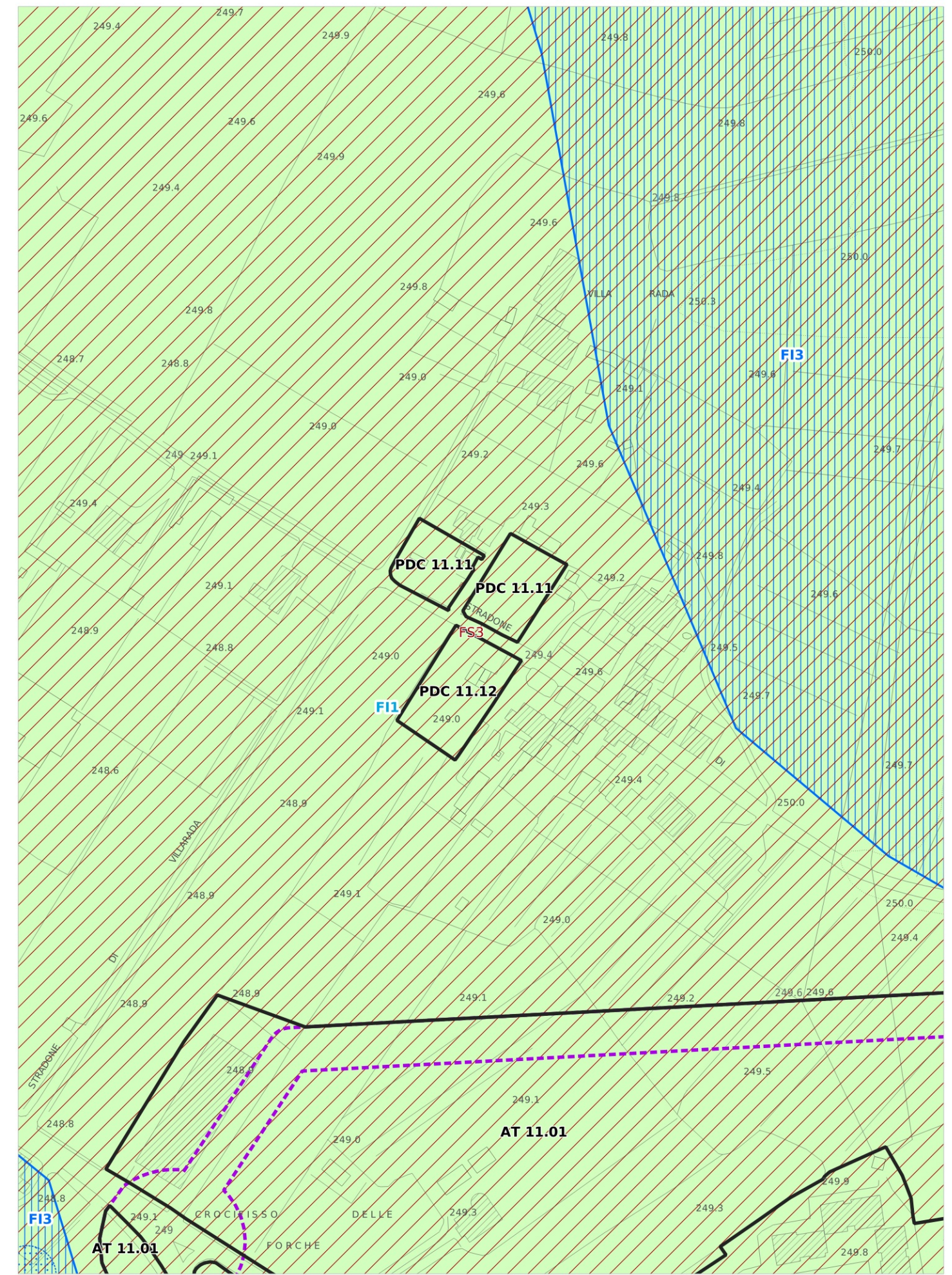
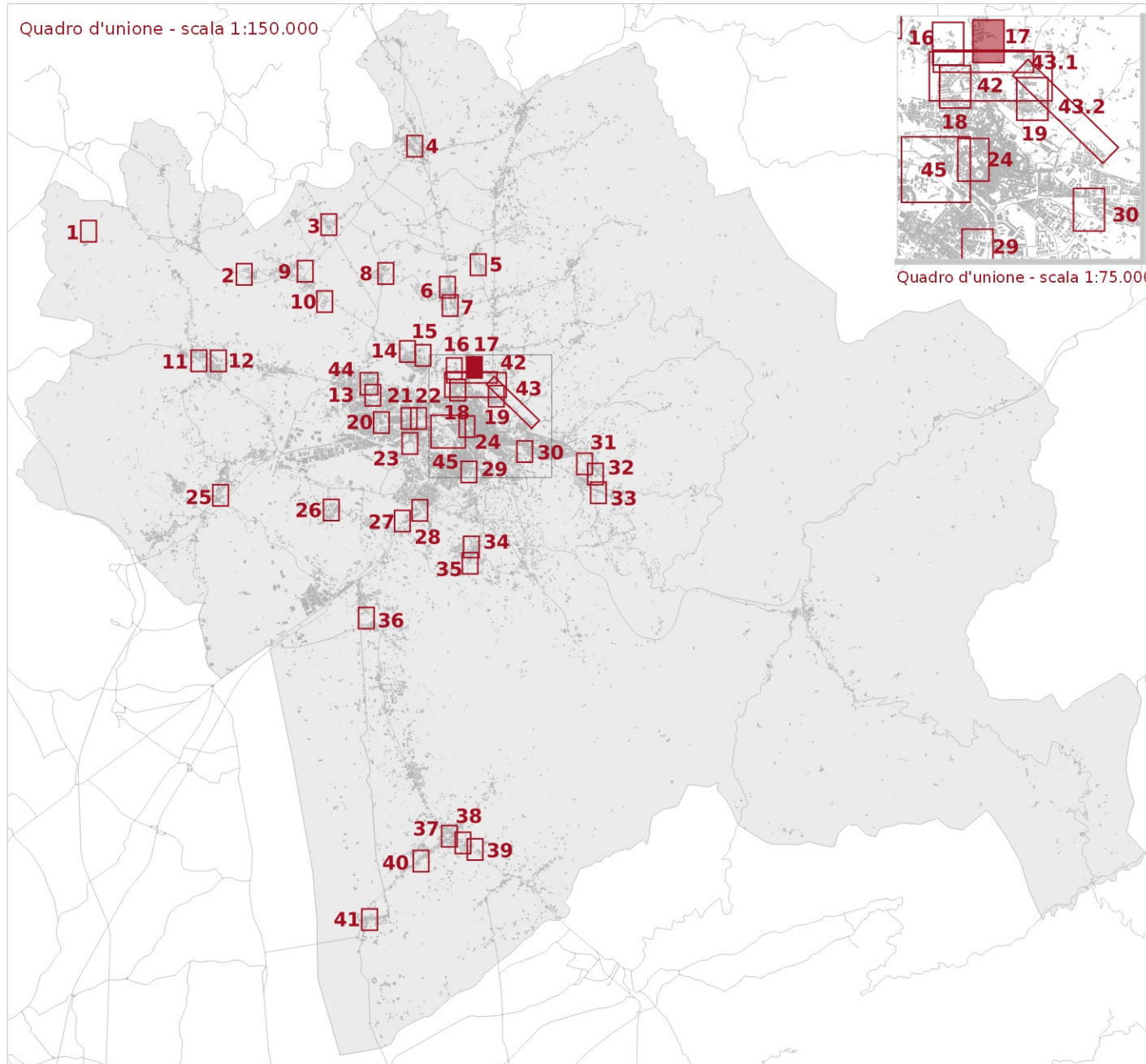


Tavola E5.3.1 - Mappa 16

scala 1:2.000



- Ambito ad alta trasformabilità
- Area Catona strada
- Reticolo idrografico regionale (aggiornato al DGR 899/2018)
- Fasce di tutela dei corsi d'acqua (art. 3 della L.R. 41/2018)
- Fattibilità in relazione agli aspetti geologici**
- FG2 - Fattibilità Geologica con normali vincoli
- Fattibilità in relazione agli aspetti sismici**
- FS3 - Fattibilità Sismica condizionata
- Fattibilità in relazione agli aspetti idraulici**
- FI1 - Fattibilità Idraulica senza particolari limitazioni
- FI3 - Fattibilità Idraulica condizionata

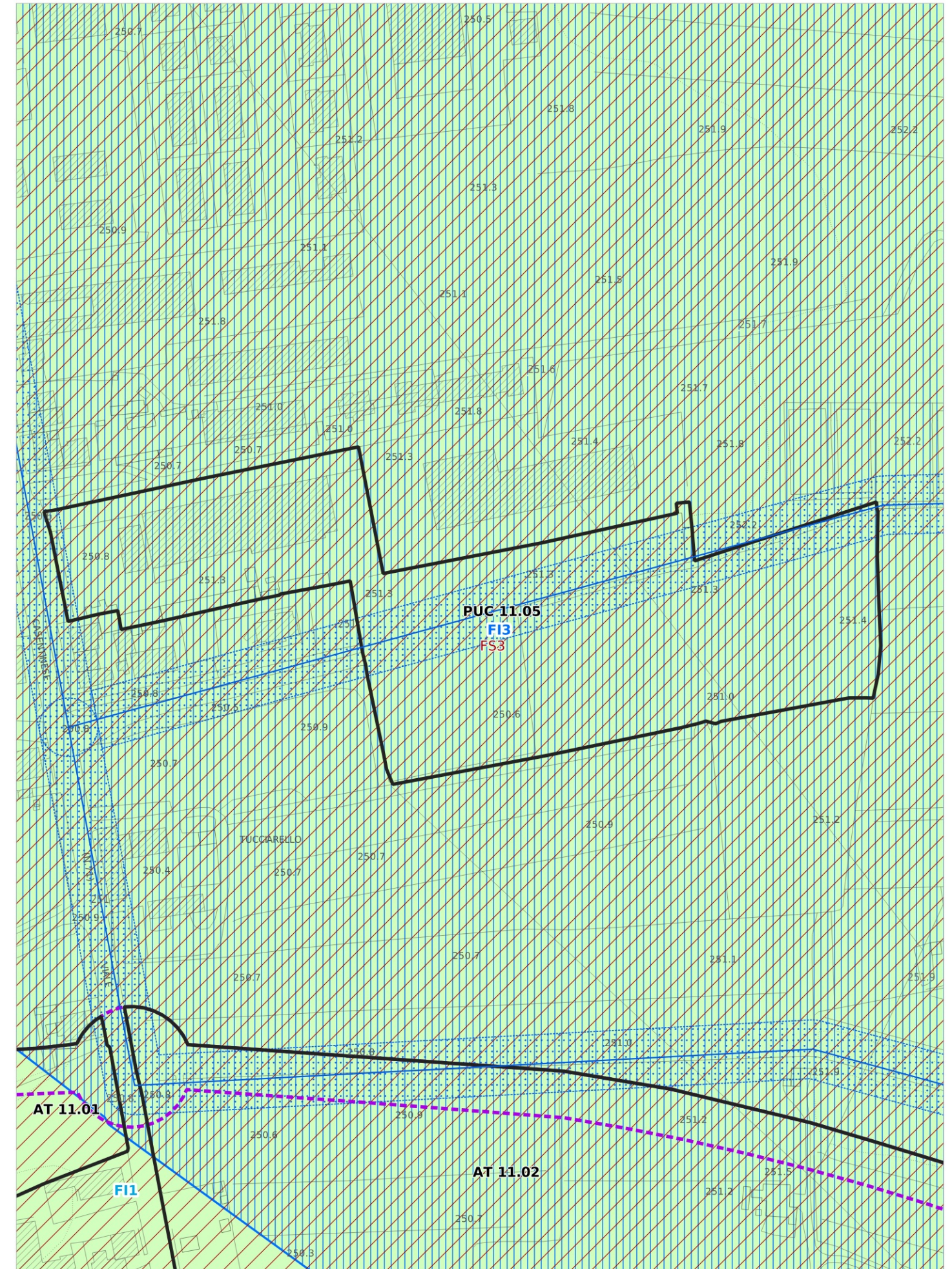
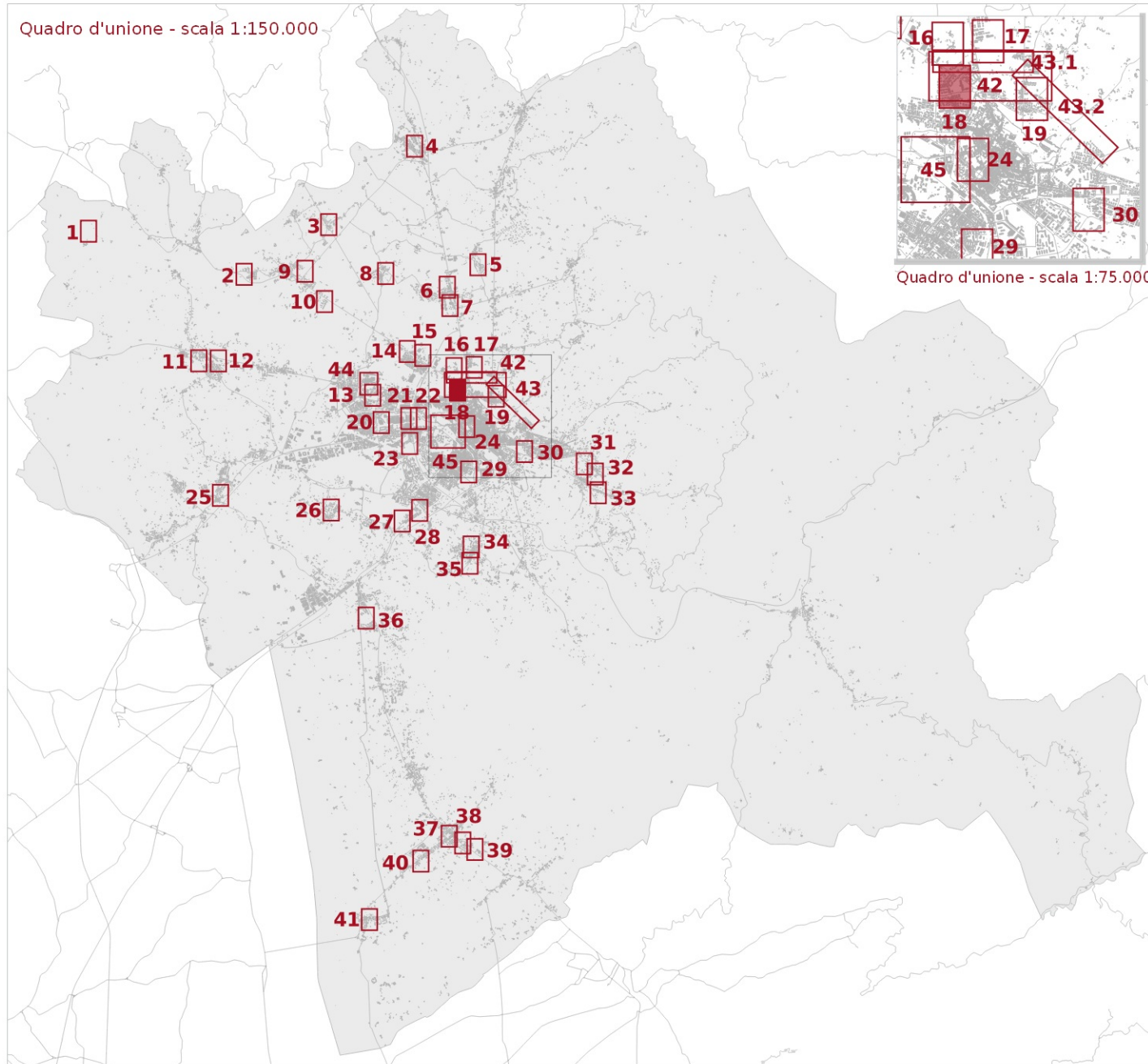


Tavola E5.3.1 - Mappa 17



- Ambito ad alta trasformabilità
- Area Catona strada
- Fattibilità in relazione agli aspetti geologici**
 - FG2 - Fattibilità Geologica con normali vincoli
- Fattibilità in relazione agli aspetti sismici**
 - FS3 - Fattibilità Sismica condizionata
- Fattibilità in relazione agli aspetti idraulici**
 - FI1 - Fattibilità Idraulica senza particolari limitazioni
 - FI2 - Fattibilità Idraulica con normali vincoli
 - FI3 - Fattibilità Idraulica condizionata

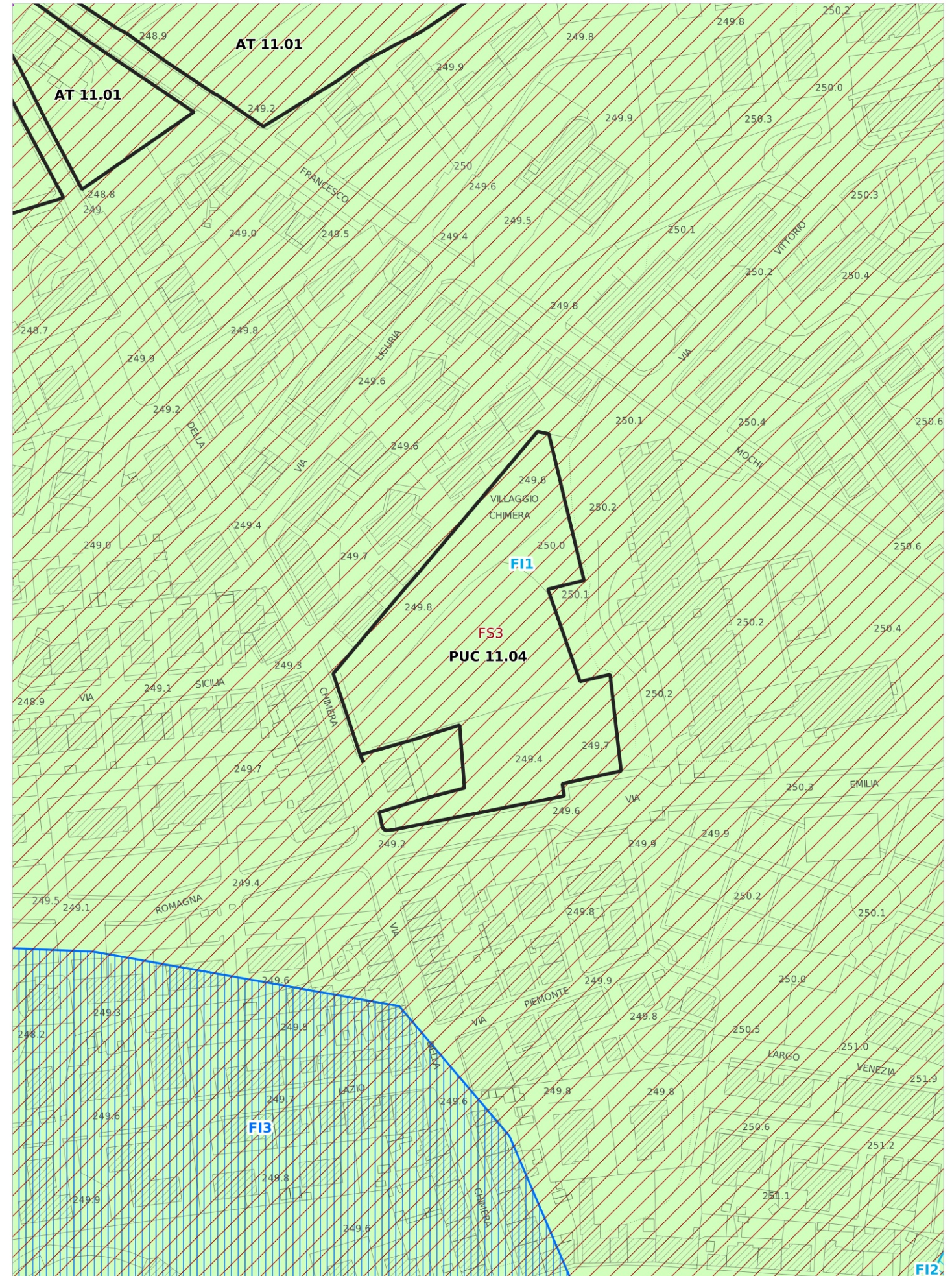
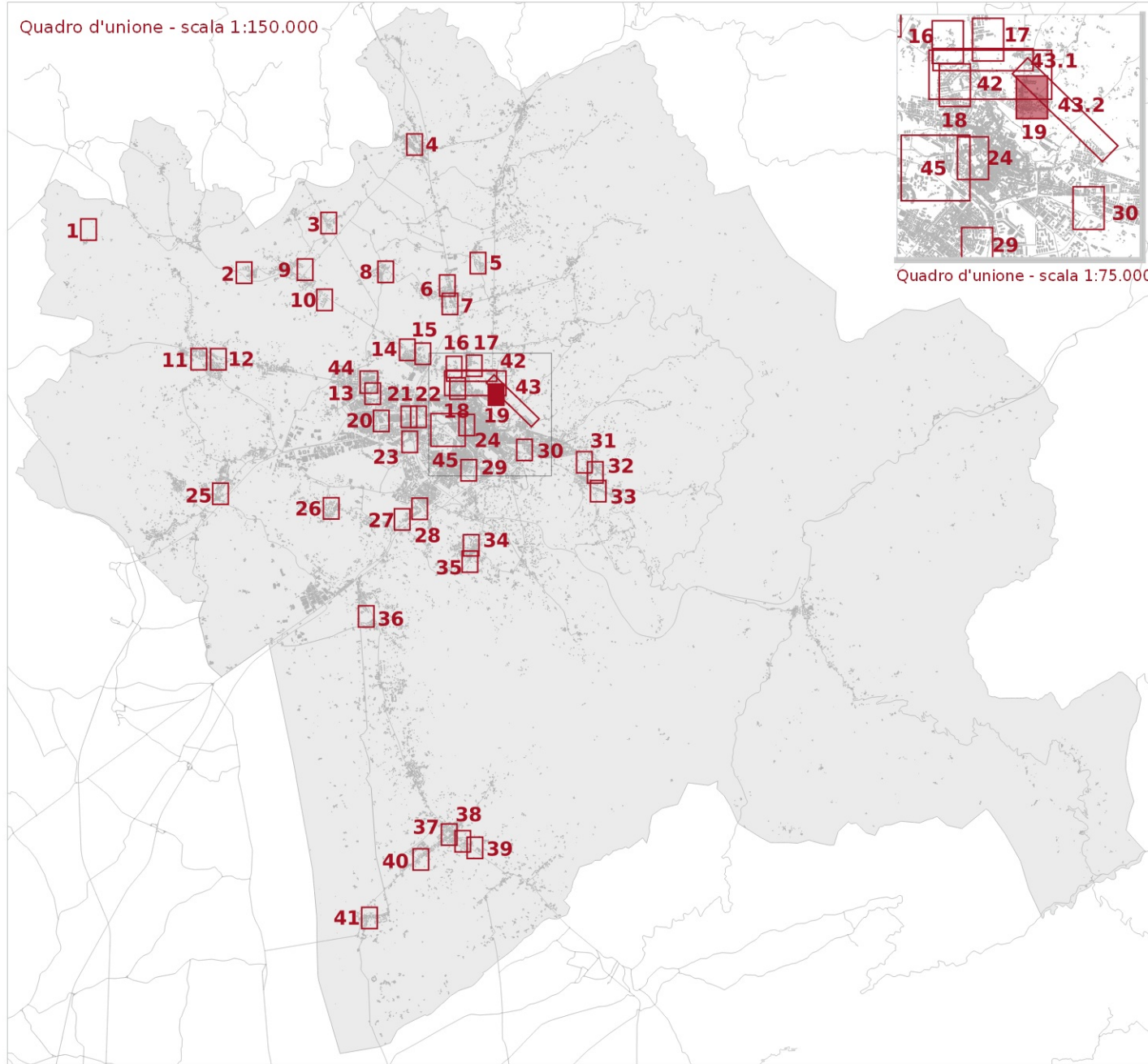


Tavola E5.3.1 - Mappa 18



Ambito ad alta trasformabilità

Area Catona strada

Reticolo idrografico regionale
(aggiornato al DGR 899/2018)

Fasce di tutela dei corsi d'acqua
(art. 3 della L.R. 41/2018)

Fattibilità in relazione agli aspetti geologici

FG2 - Fattibilità Geologica con normali vincoli

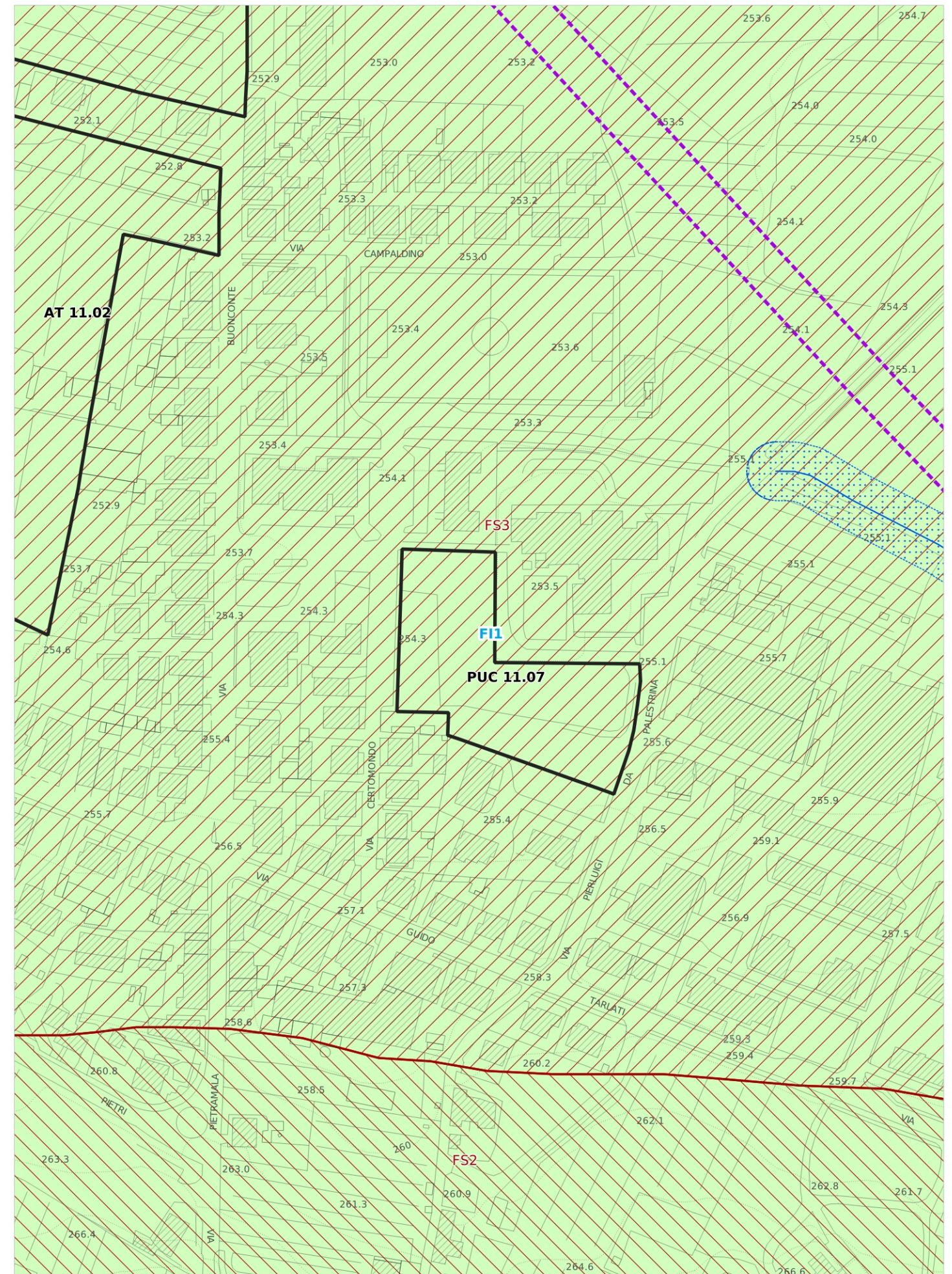
Fattibilità in relazione agli aspetti sismici

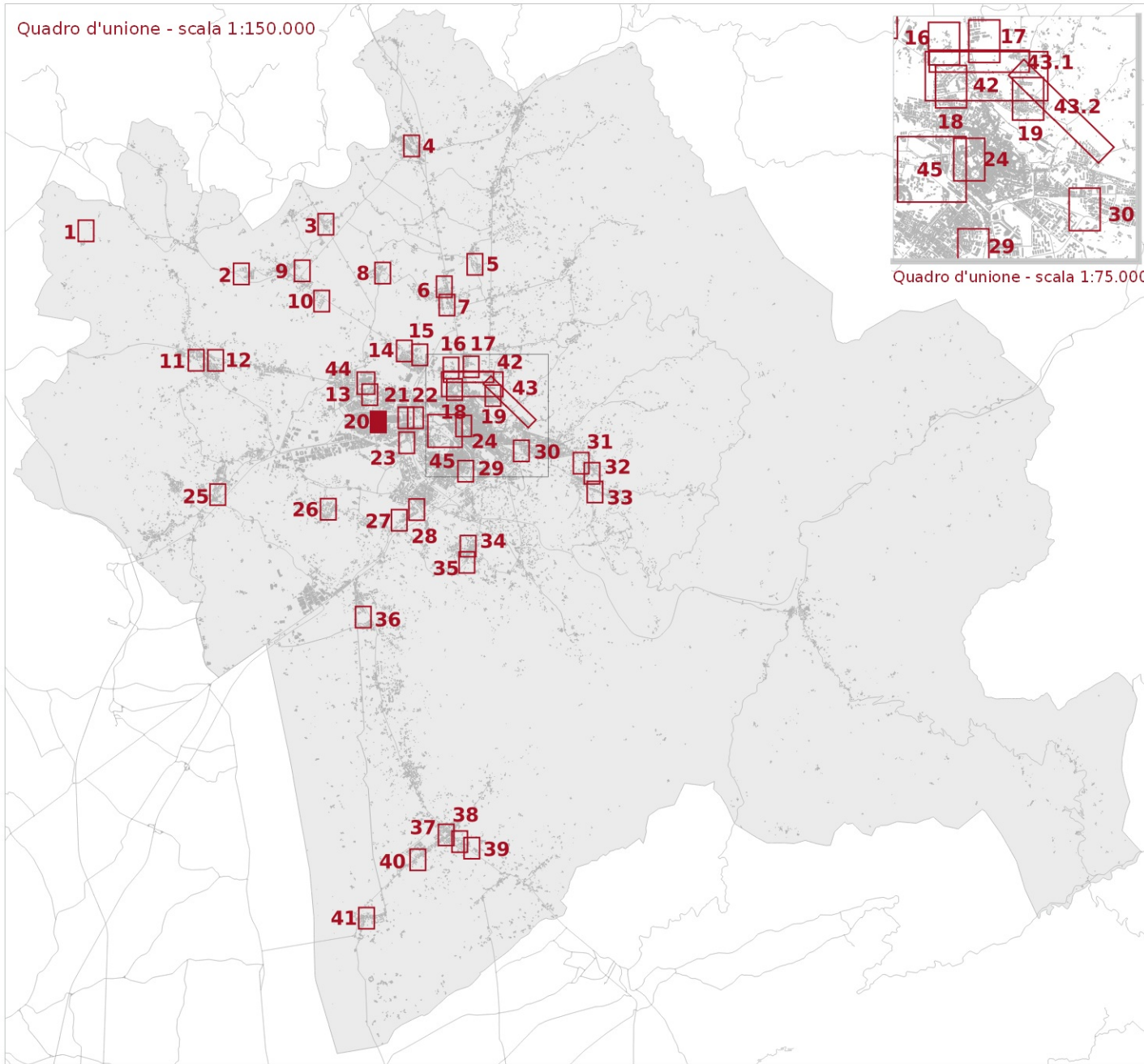
FS2 - Fattibilità Sismica con normali vincoli

FS3 - Fattibilità Sismica condizionata

Fattibilità in relazione agli aspetti idraulici

FI1 - Fattibilità Idraulica senza particolari limitazioni





□ Ambito ad alta trasformabilità

Fattibilità in relazione agli aspetti geologici

■ FG2 - Fattibilità Geologica con normali vincoli

Fattibilità in relazione agli aspetti sismici

▨ FS3 - Fattibilità Sismica condizionata

Fattibilità in relazione agli aspetti idraulici

□ FI1 - Fattibilità Idraulica senza particolari limitazioni

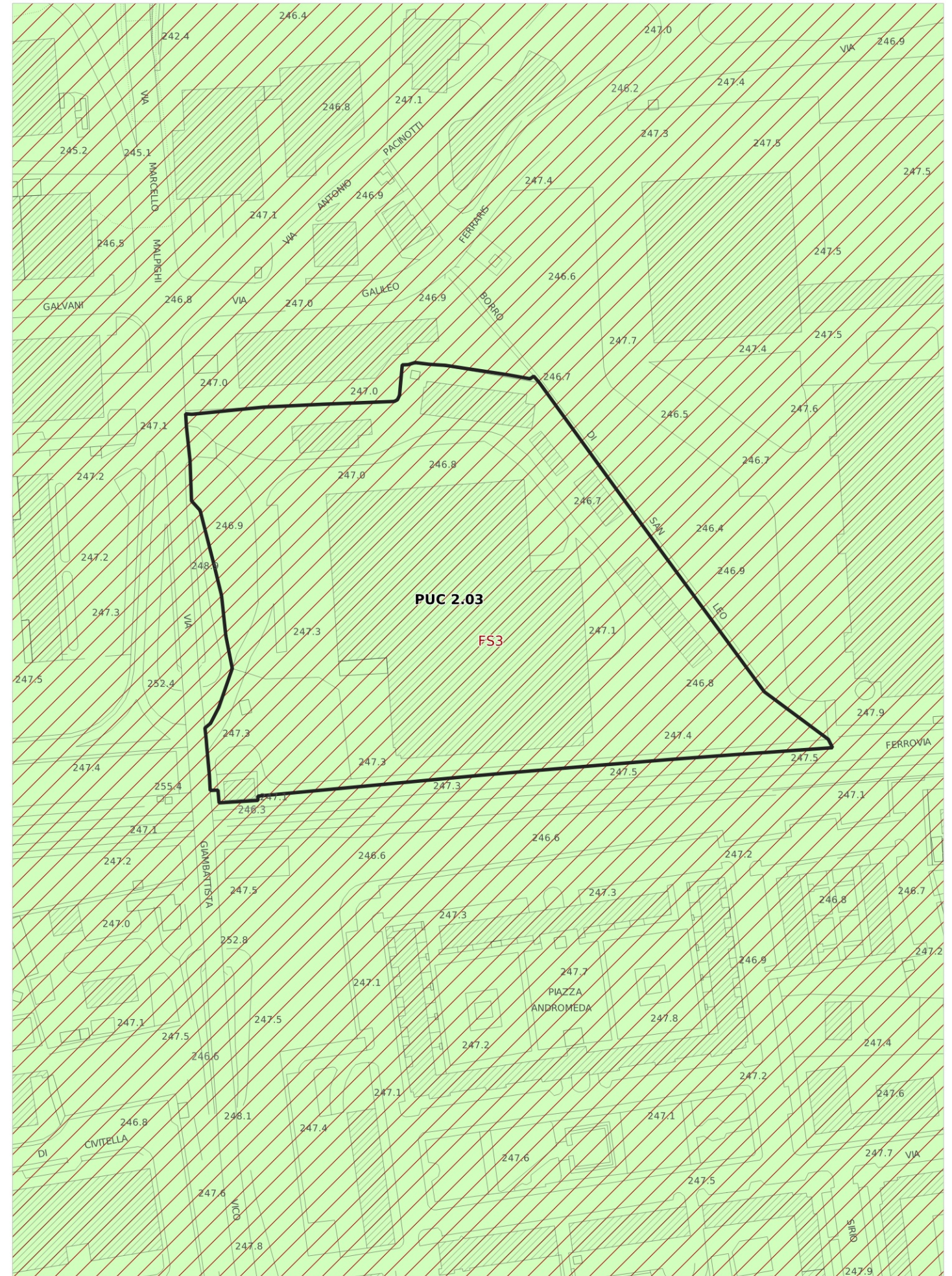
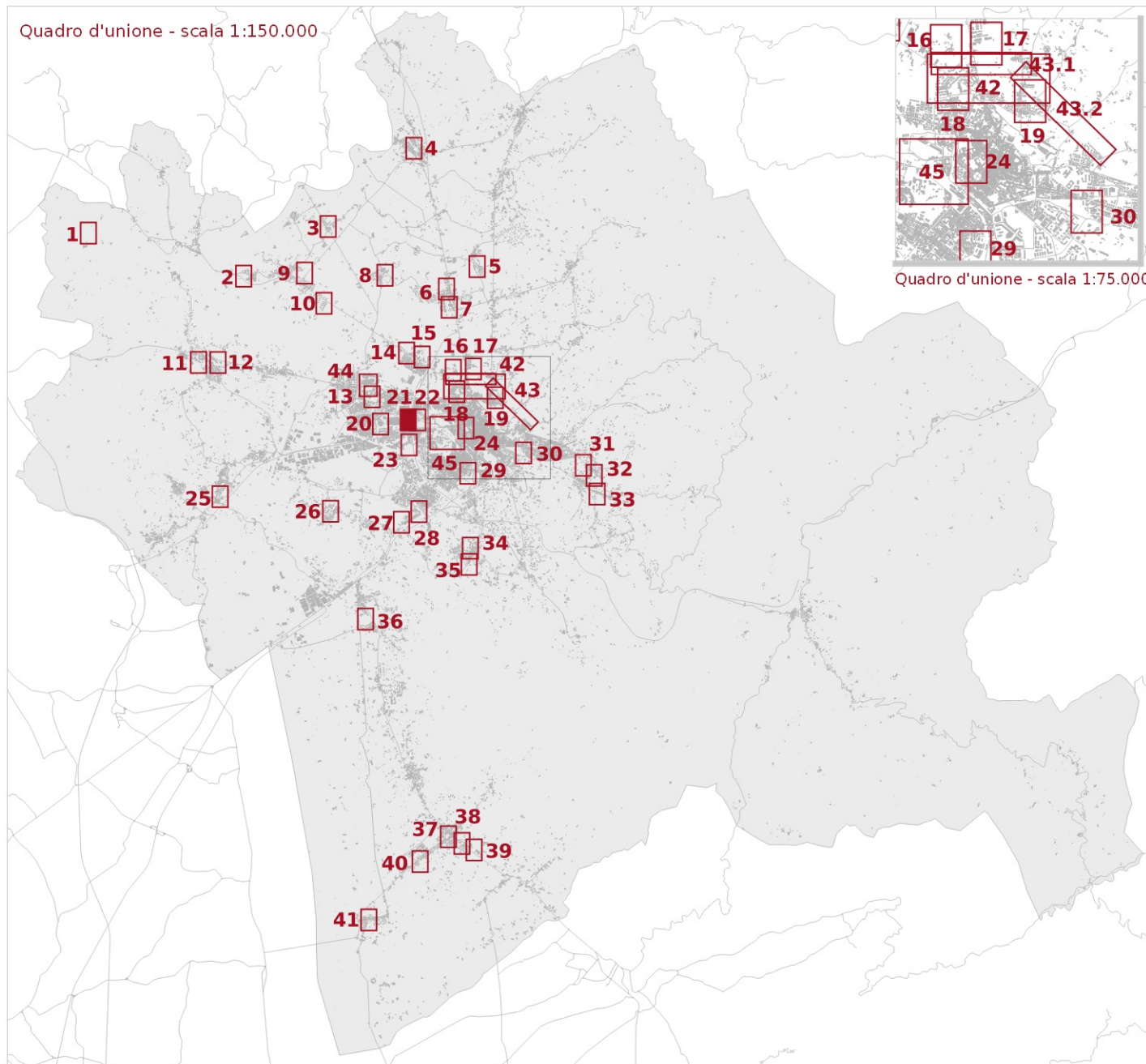


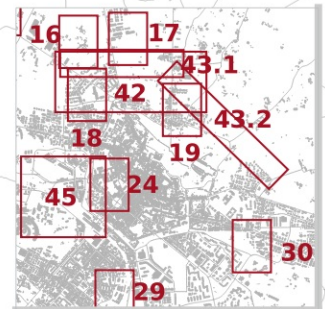
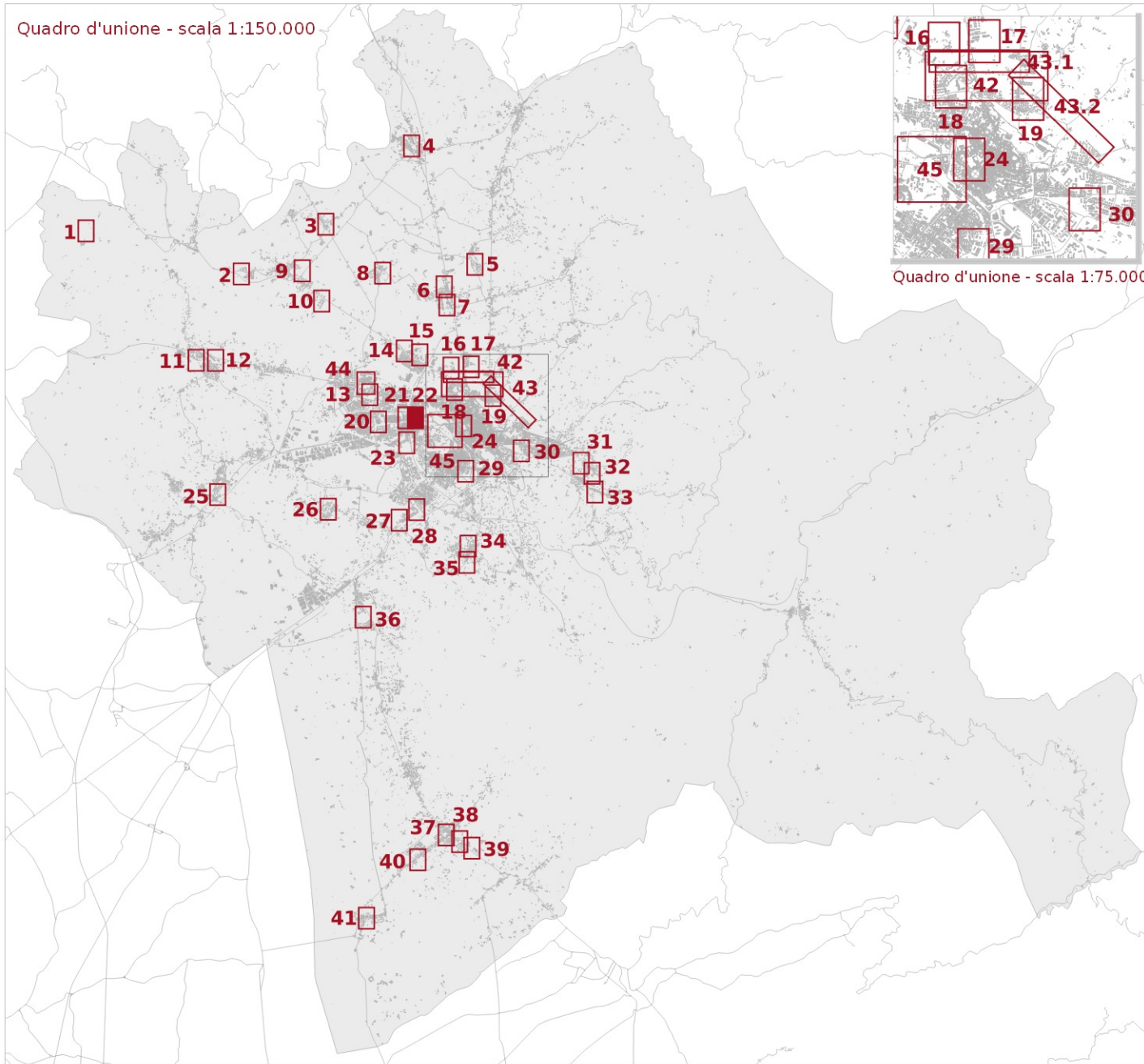
Tavola E5.3.1 - Mappa 20



- Ambito ad alta trasformabilità
- Fattibilità in relazione agli aspetti geologici**
- FG2 - Fattibilità Geologica con normali vincoli
- Fattibilità in relazione agli aspetti sismici**
- FS3 - Fattibilità Sismica condizionata
- Fattibilità in relazione agli aspetti idraulici**
- FI1 - Fattibilità Idraulica senza particolari limitazioni

Tavola E5.3.1 - Mappa 21

Quadro d'unione - scala 1:150.000



Quadro d'unione - scala 1:75.000

Ambito ad alta trasformabilità

Fattibilità in relazione agli aspetti geologici

FG2 - Fattibilità Geologica con normali vincoli

Fattibilità in relazione agli aspetti sismici

FS3 - Fattibilità Sismica condizionata

Fattibilità in relazione agli aspetti idraulici

FI1 - Fattibilità Idraulica senza particolari limitazioni

FI3 - Fattibilità Idraulica condizionata

PUC 2.01 - PUC 2.02

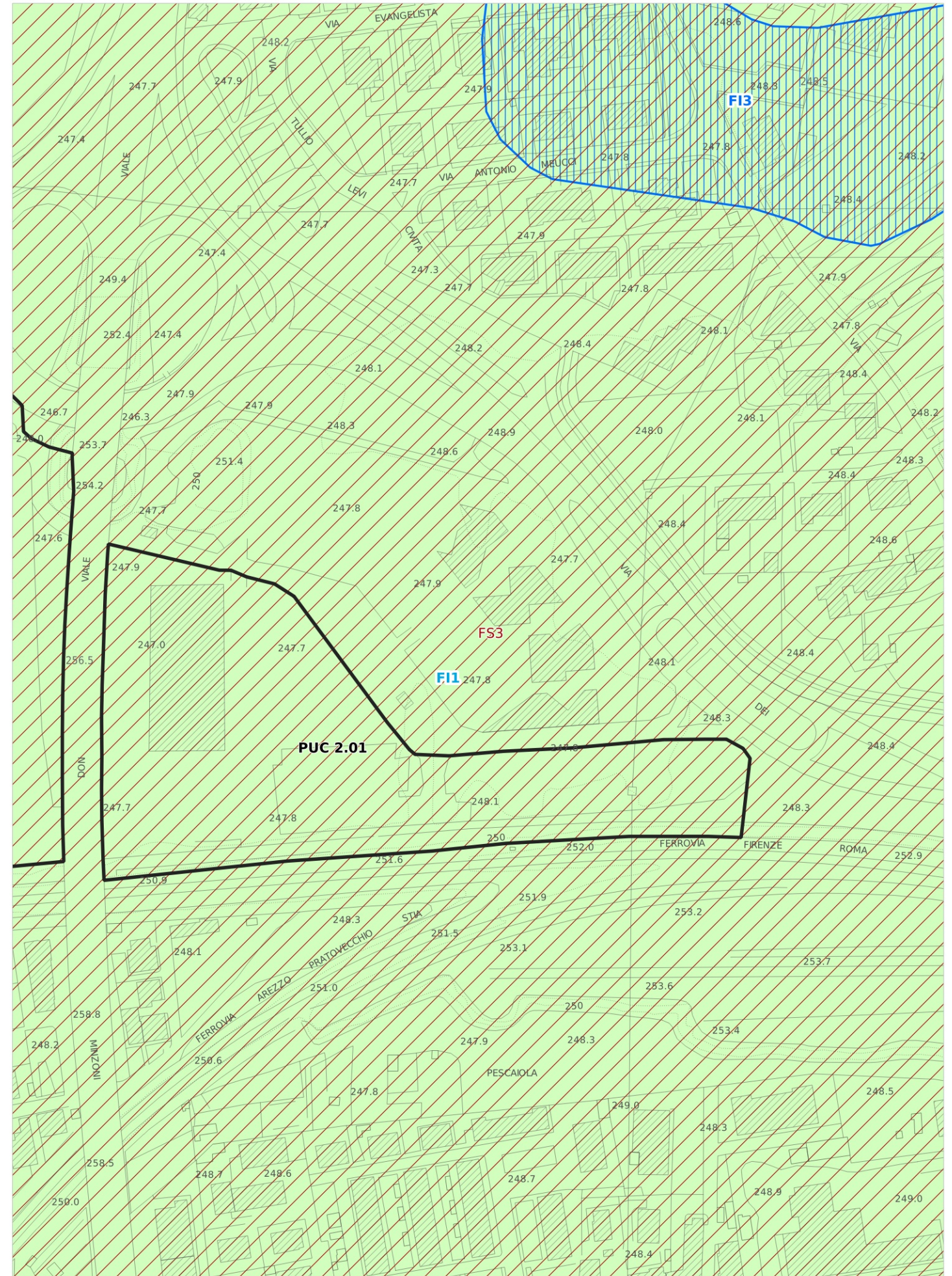
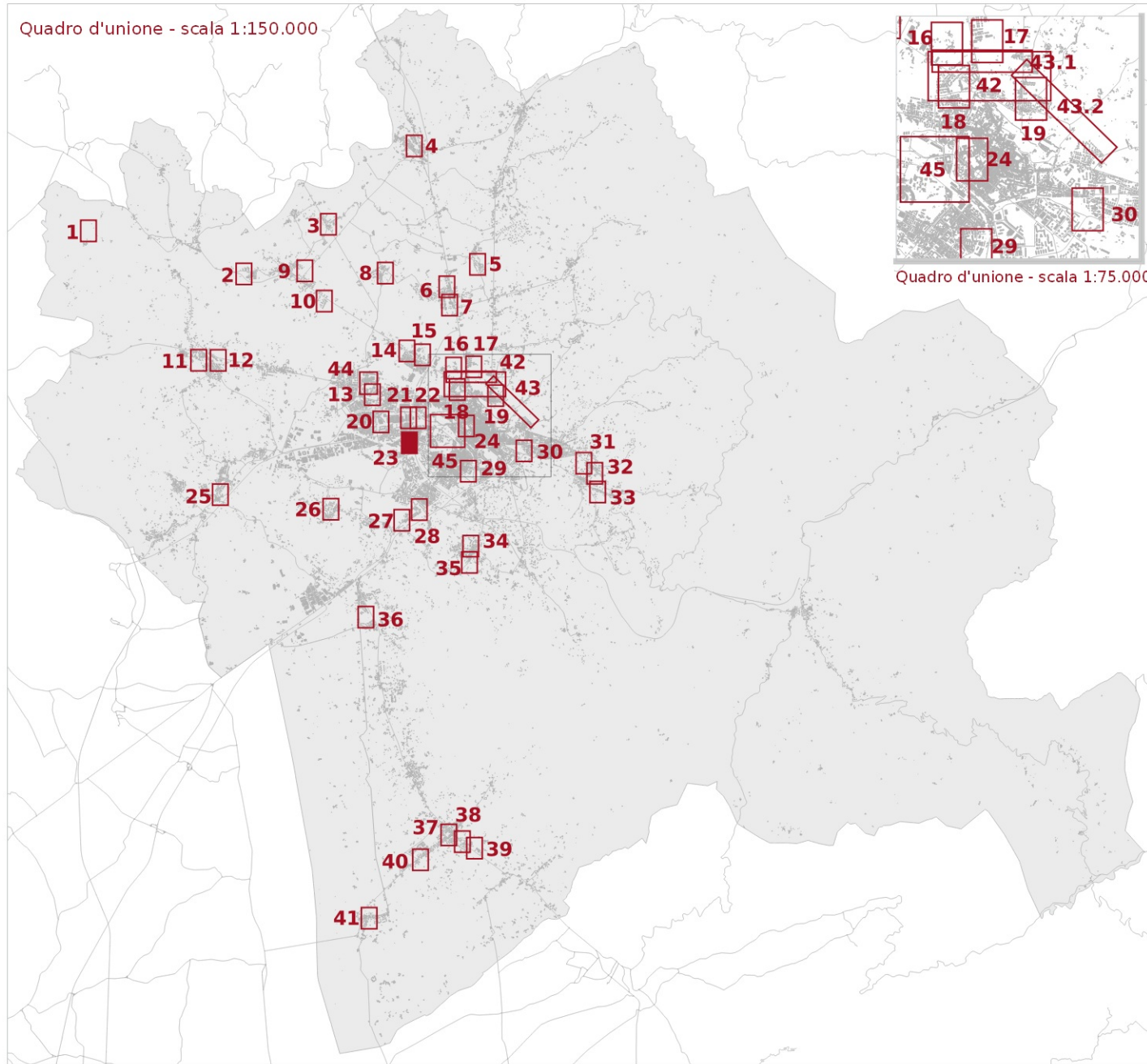


Tavola E5.3.1 - Mappa 22

scala 1:2.000



- Ambito ad alta trasformabilità
- Reticolo idrografico regionale (aggiornato al DGR 899/2018)
- Fasce di tutela dei corsi d'acqua (art. 3 della L.R. 41/2018)
- Fattibilità in relazione agli aspetti geologici**
 - FG2 - Fattibilità Geologica con normali vincoli
 - FG3 - Fattibilità Geologica condizionata
- Fattibilità in relazione agli aspetti sismici**
 - FS3 - Fattibilità Sismica condizionata
- Fattibilità in relazione agli aspetti idraulici**
 - FI1 - Fattibilità Idraulica senza particolari limitazioni
 - FI4 - Fattibilità idraulica limitata

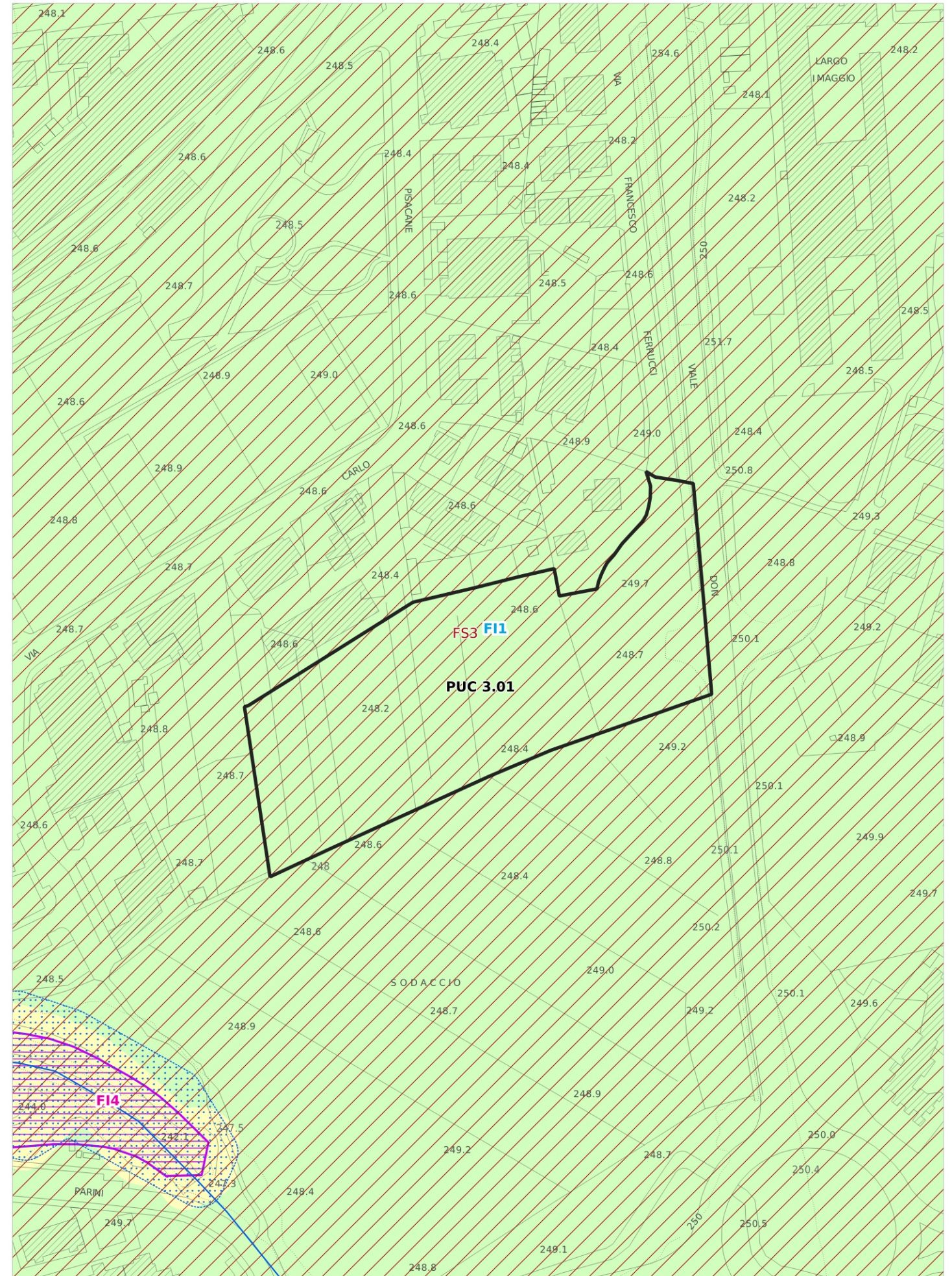
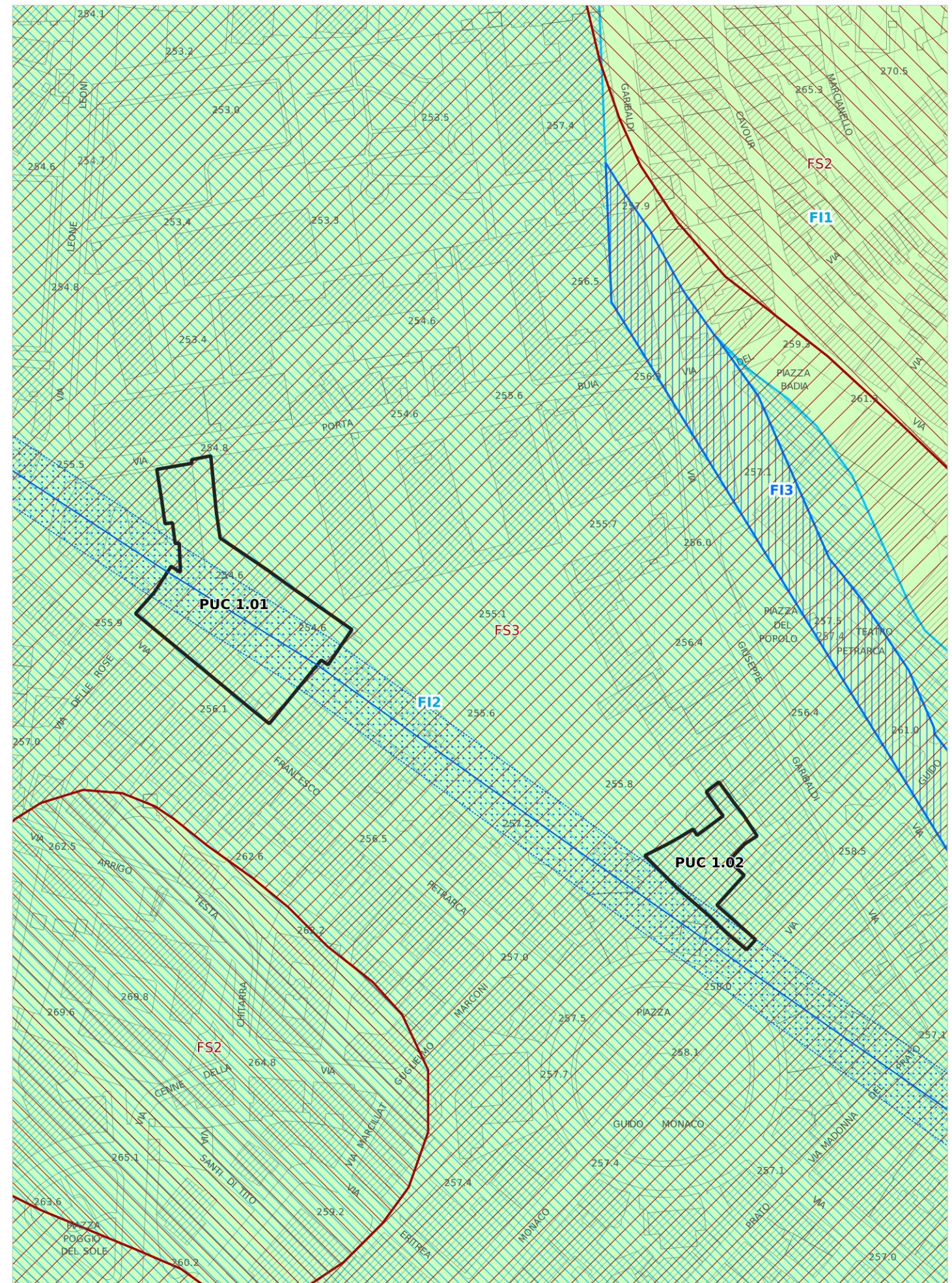
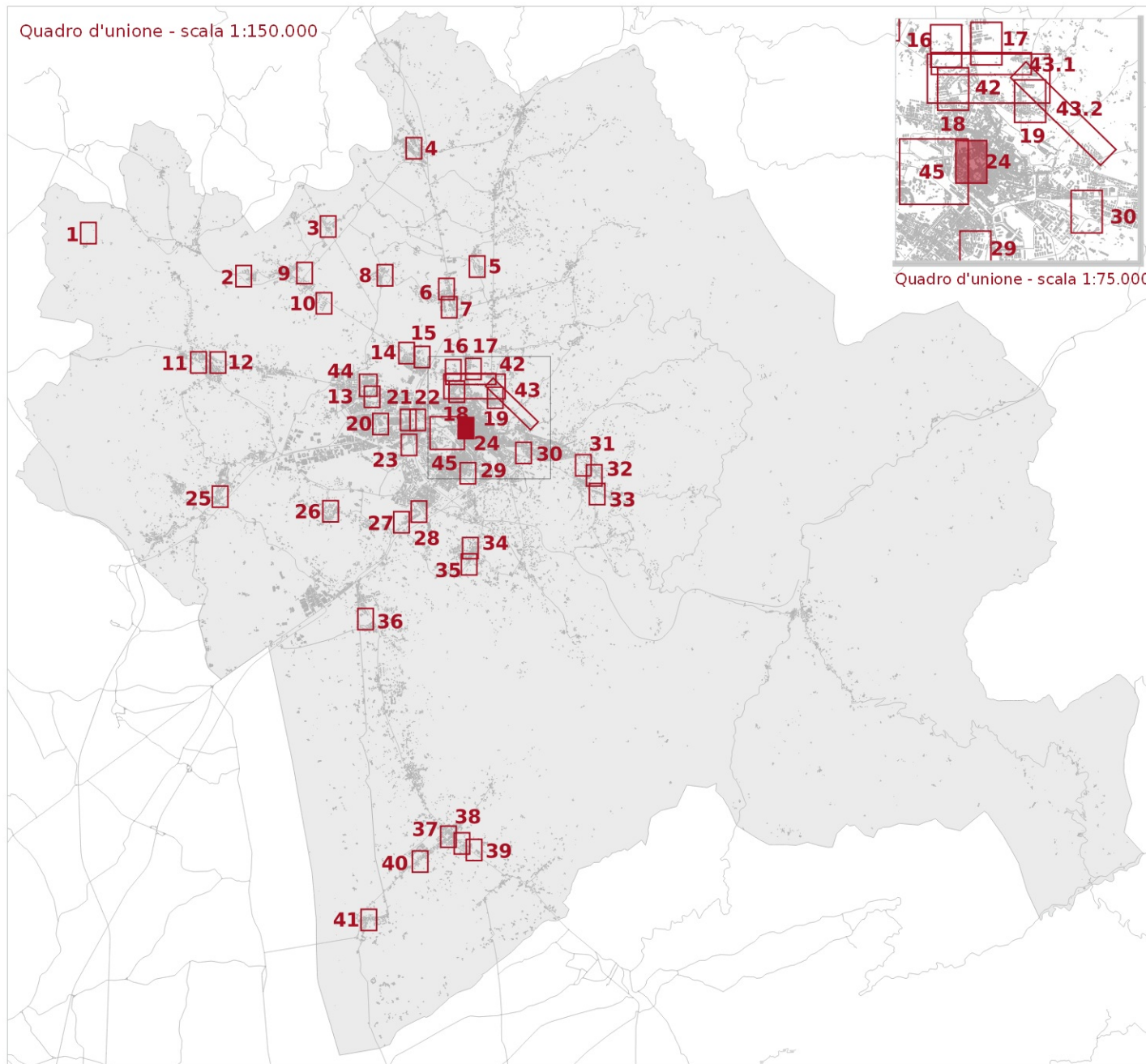


Tavola E5.3.1 - Mappa 23

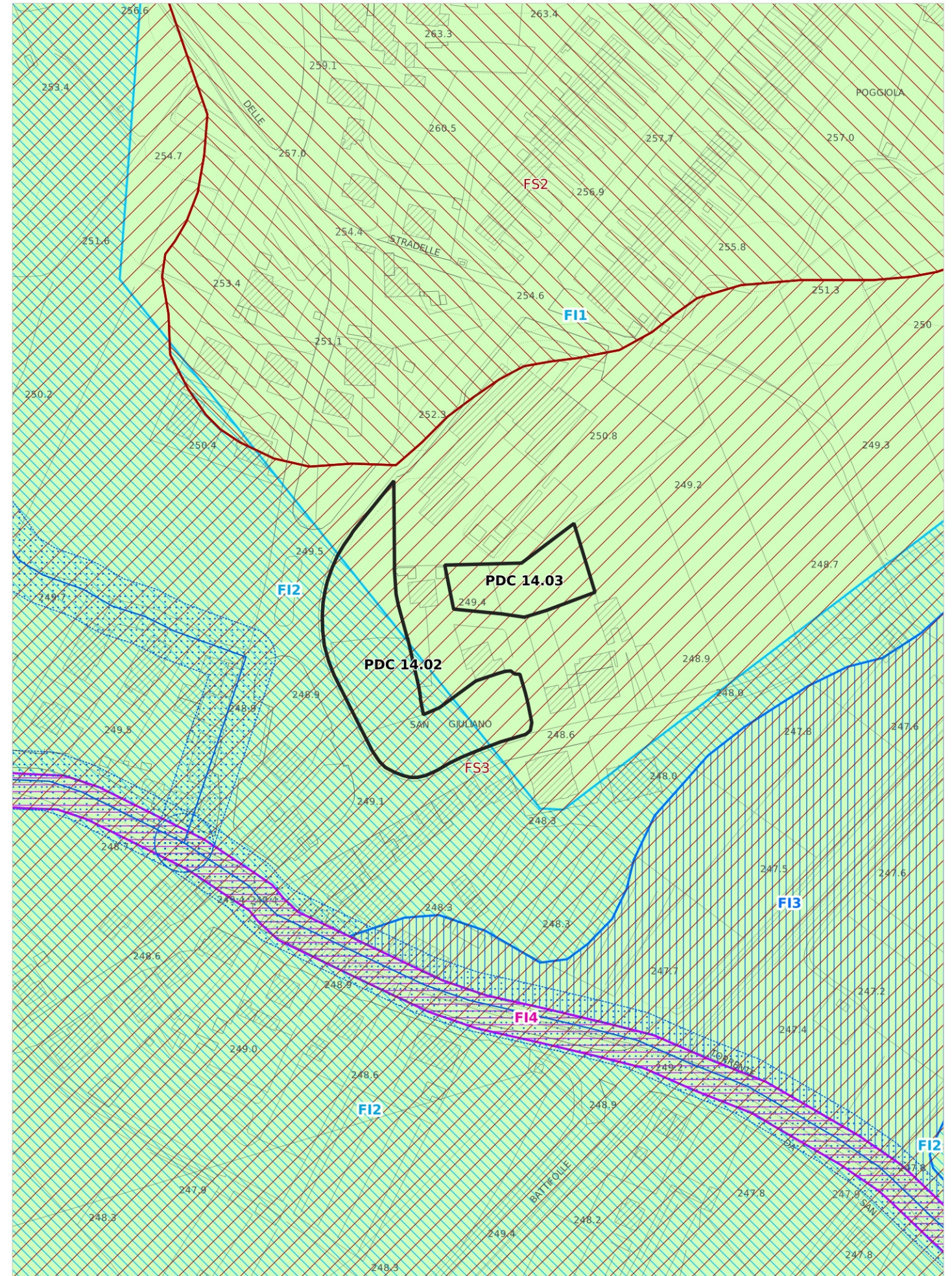
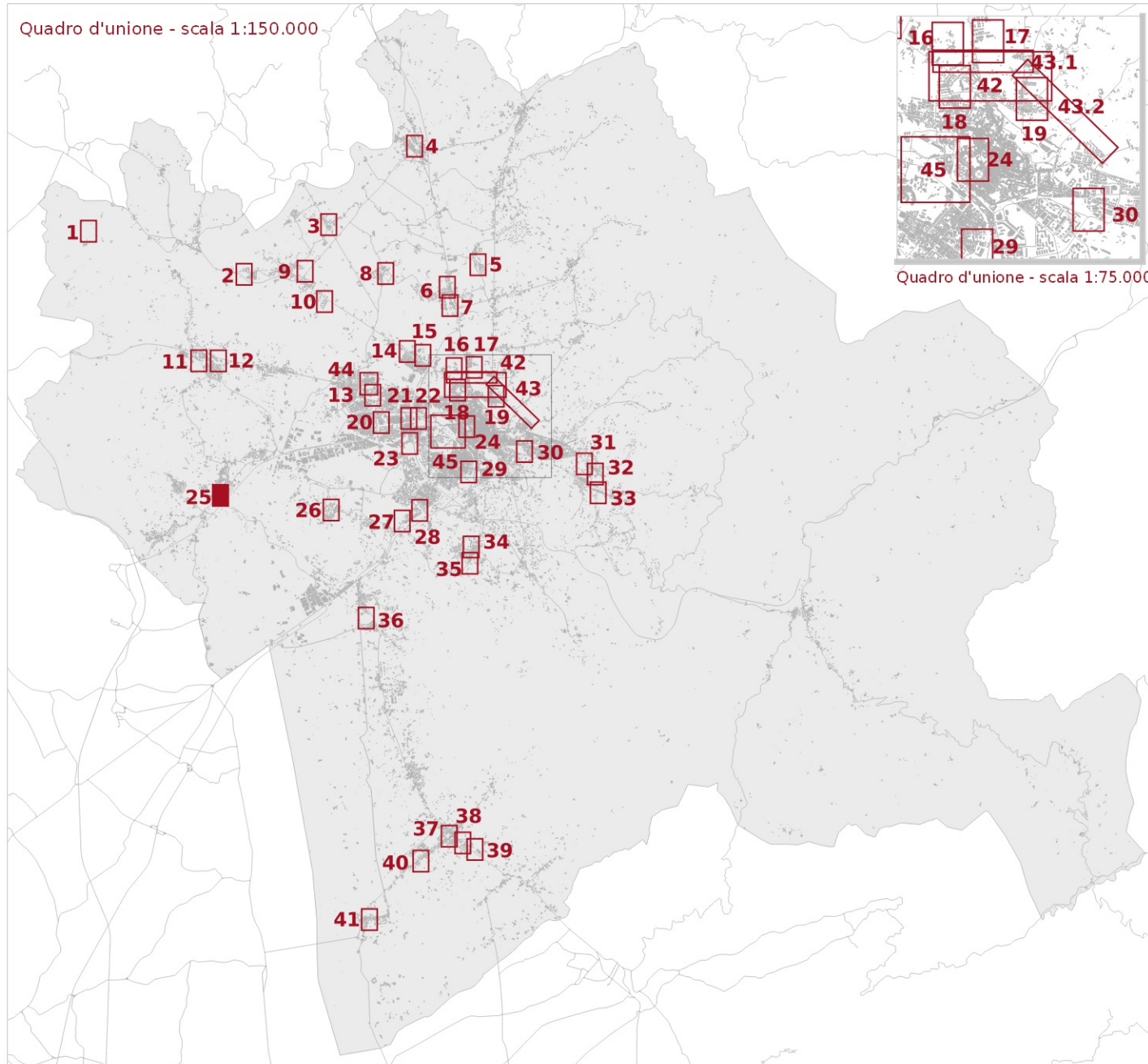


- Ambito ad alta trasformabilità
- Reticolo idrografico regionale (aggiornato al DGR 899/2018)
- Fasce di tutela dei corsi d'acqua (art. 3 della L.R. 41/2018)

- Fattibilità in relazione agli aspetti geologici**
- FG2 - Fattibilità Geologica con normali vincoli

- Fattibilità in relazione agli aspetti sismici**
- FS2 - Fattibilità Sismica con normali vincoli
 - FS3 - Fattibilità Sismica condizionata
- Fattibilità in relazione agli aspetti idraulici**
- FI1 - Fattibilità Idraulica senza particolari limitazioni
 - FI2 - Fattibilità Idraulica con normali vincoli
 - FI3 - Fattibilità Idraulica condizionata

Tavola E5.3.1 - Mappa 24



- Ambito ad alta trasformabilità
- Reticolo idrografico regionale (aggiornato al DGR 899/2018)
- Fasce di tutela dei corsi d'acqua (art. 3 della L.R. 41/2018)

Fattibilità in relazione agli aspetti geologici

- FG2 - Fattibilità Geologica con normali vincoli

Fattibilità in relazione agli aspetti sismici

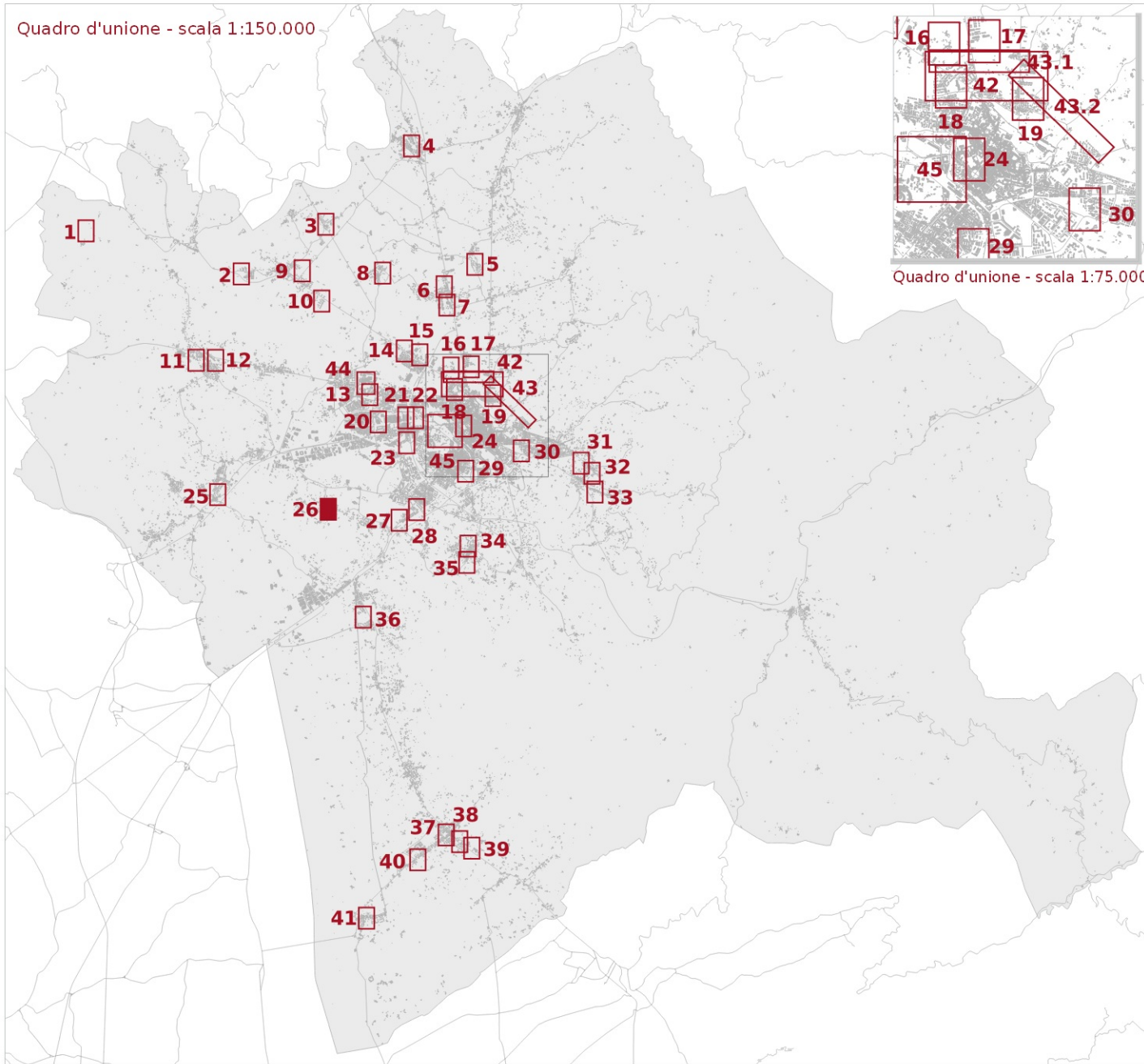
- FS2 - Fattibilità Sismica con normali vincoli
- FS3 - Fattibilità Sismica condizionata

Fattibilità in relazione agli aspetti idraulici

- FI1 - Fattibilità Idraulica senza particolari limitazioni
- FI2 - Fattibilità Idraulica con normali vincoli
- FI3 - Fattibilità Idraulica condizionata
- FI4 - Fattibilità idraulica limitata

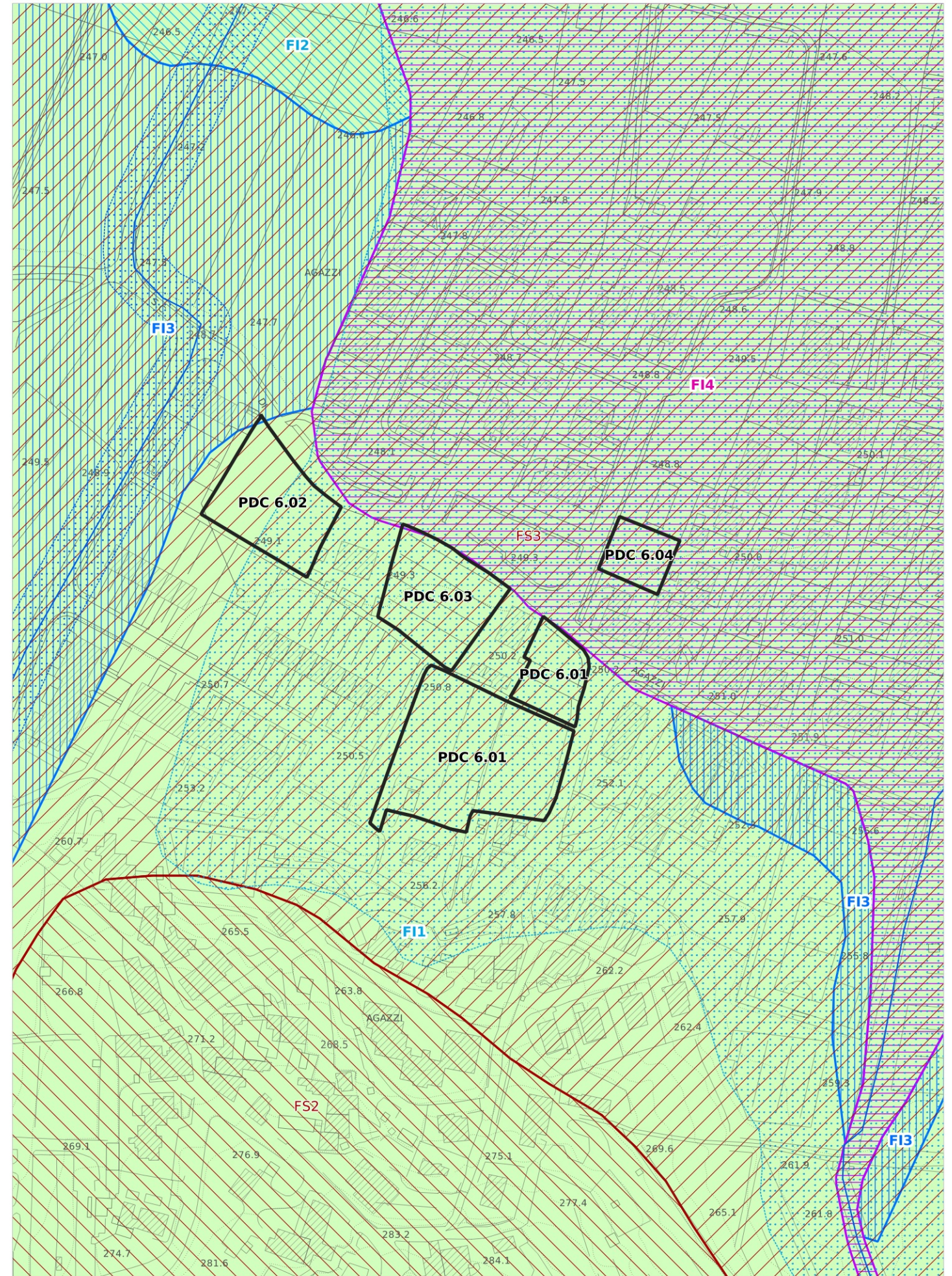
Tavola E5.3.1 - Mappa 25

Quadro d'unione - scala 1:150.000



Quadro d'unione - scala 1:75.000

PDC 6.01 - PDC 6.02 - PDC 6.03 - PDC 6.04



▭ Ambito ad alta trasformabilità

— Reticolo idrografico regionale (aggiornato al DGR 899/2018)

⋯ Fasce di tutela dei corsi d'acqua (art. 3 della L.R. 41/2018)

⋯ Aree presidiate dai sistemi arginali (art. 2 com. 1 lett. s. della L.R. n.41/2018)

Fattibilità in relazione agli aspetti geologici

■ FG2 - Fattibilità Geologica con normali vincoli

Fattibilità in relazione agli aspetti sismici

▨ FS2 - Fattibilità Sismica con normali vincoli

▨ FS3 - Fattibilità Sismica condizionata

Fattibilità in relazione agli aspetti idraulici

□ FI1 - Fattibilità Idraulica senza particolari limitazioni

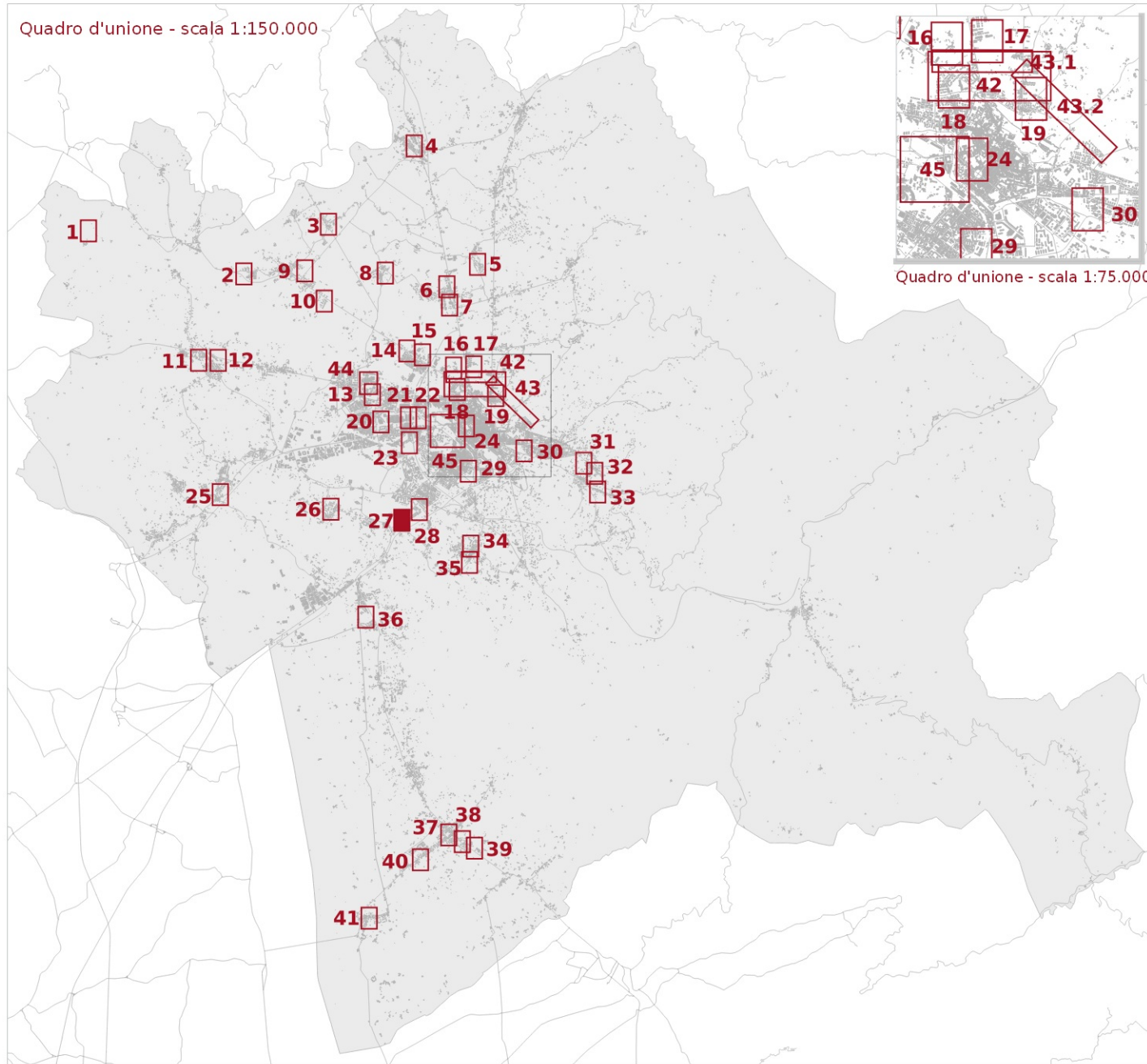
▨ FI2 - Fattibilità Idraulica con normali vincoli

▨ FI3 - Fattibilità Idraulica condizionata

▨ FI4 - Fattibilità idraulica limitata

Tavola E5.3.1 - Mappa 26

scala 1:2.000

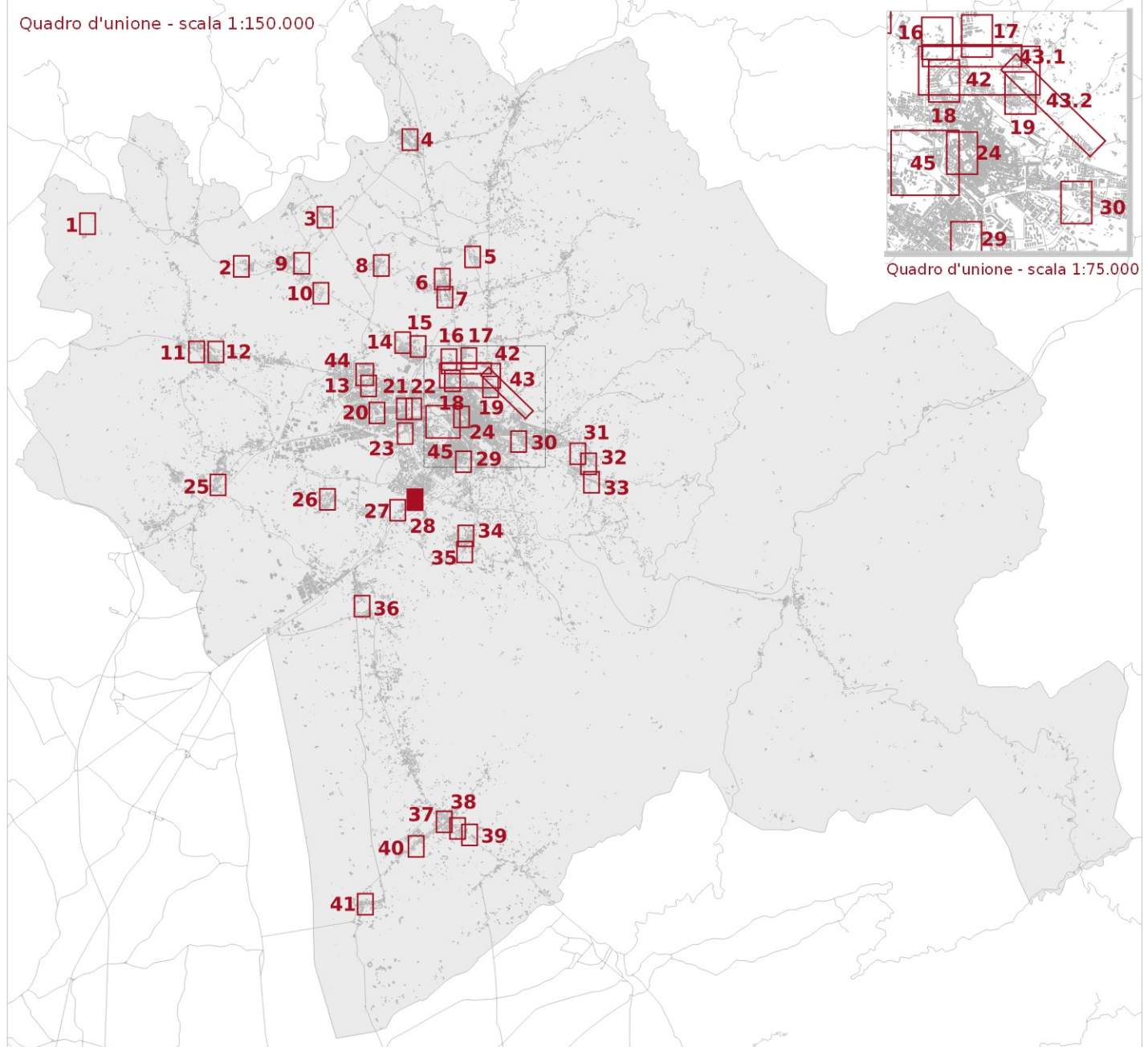


- Ambito ad alta trasformabilità
- Reticolo idrografico regionale (aggiornato al DGR 899/2018)
- Fasce di tutela dei corsi d'acqua (art. 3 della L.R. 41/2018)
- Fattibilità in relazione agli aspetti geologici**
- FG2 - Fattibilità Geologica con normali vincoli

- Fattibilità in relazione agli aspetti sismici**
- FS3 - Fattibilità Sismica condizionata
- Fattibilità in relazione agli aspetti idraulici**
- FI2 - Fattibilità Idraulica con normali vincoli
- FI3 - Fattibilità Idraulica condizionata
- FI4 - Fattibilità idraulica limitata



Tavola E5.3.1 - Mappa 27



- Ambito ad alta trasformabilità
- Reticolo idrografico regionale (aggiornato al DGR 899/2018)
- Fasce di tutela dei corsi d'acqua (art. 3 della L.R. 41/2018)
- Aree presidiate dai sistemi arginali (art. 2 com. 1 lett. s. della L.R. n.41/2018)
- Fattibilità in relazione agli aspetti geologici**
- FG2 - Fattibilità Geologica con normali vincoli

- Fattibilità in relazione agli aspetti sismici**
- FS3 - Fattibilità Sismica condizionata
- Fattibilità in relazione agli aspetti idraulici**
- FI2 - Fattibilità Idraulica con normali vincoli
- FI3 - Fattibilità Idraulica condizionata
- FI4 - Fattibilità idraulica limitata

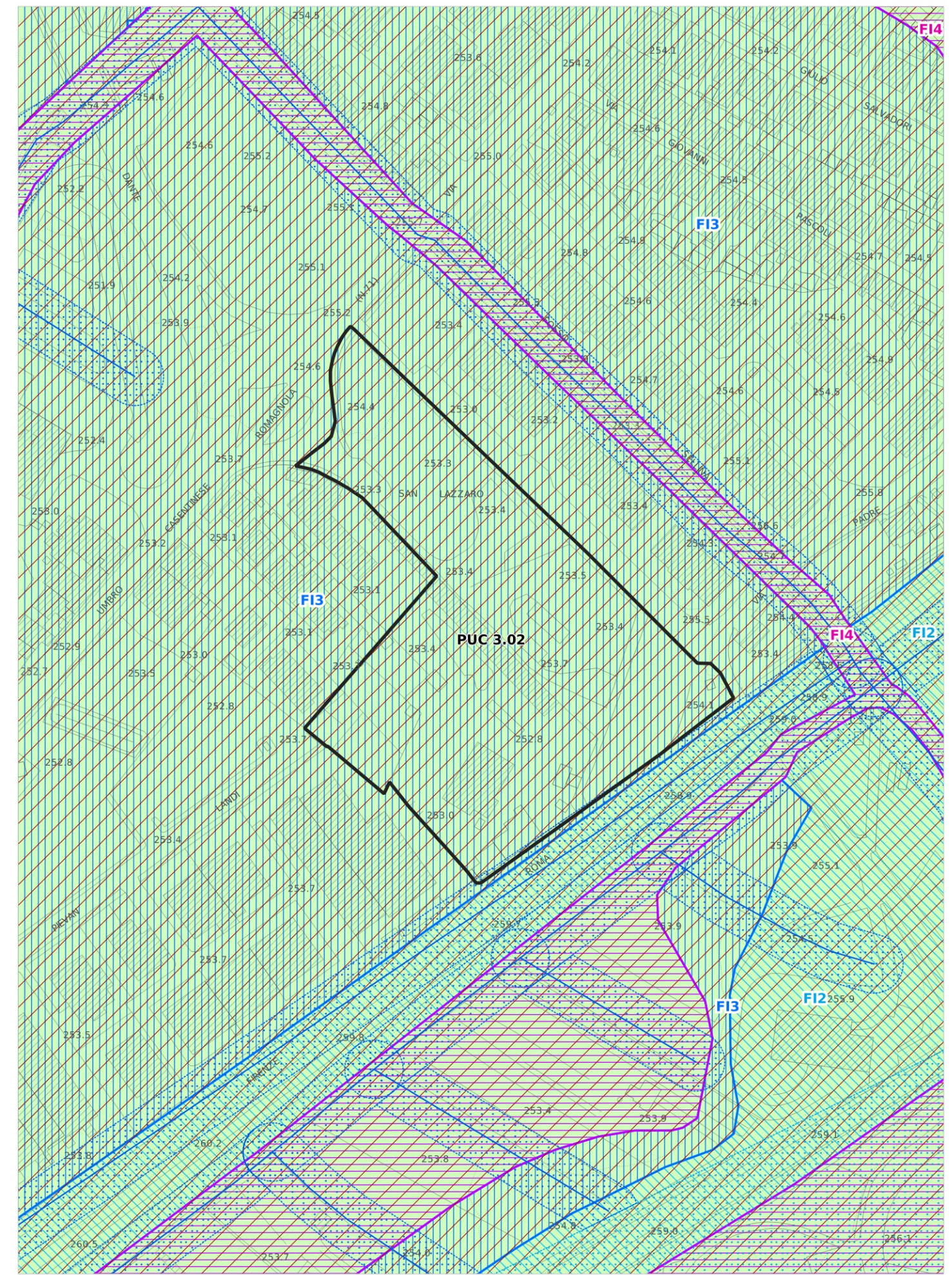
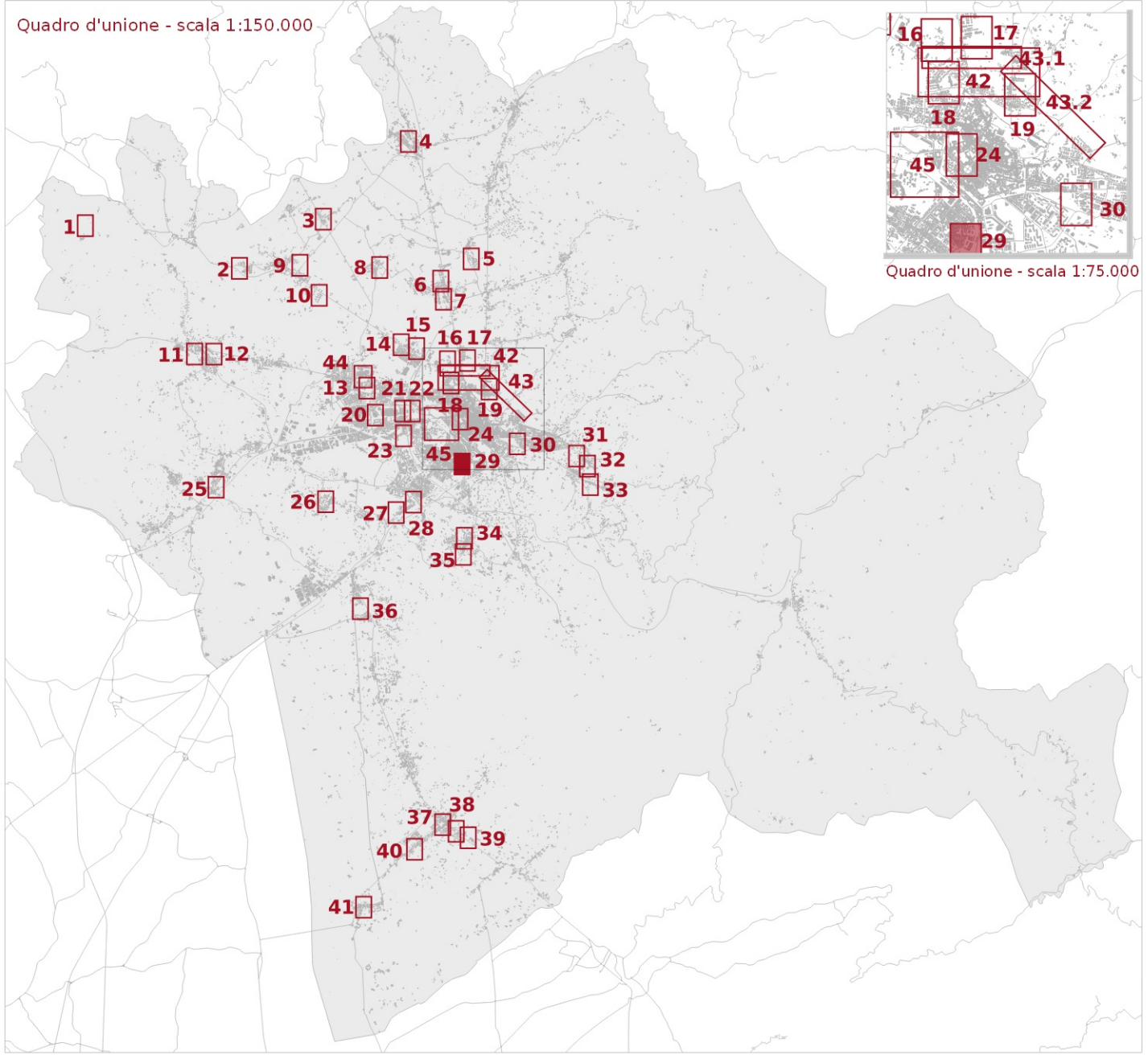


Tavola E5.3.1 - Mappa 28



□ Ambito ad alta trasformabilità

Fattibilità in relazione agli aspetti geologici

■ FG2 - Fattibilità Geologica con normali vincoli

Fattibilità in relazione agli aspetti sismici

▨ FS3 - Fattibilità Sismica condizionata

Fattibilità in relazione agli aspetti idraulici

▨ FI2 - Fattibilità Idraulica con normali vincoli

▨ FI3 - Fattibilità Idraulica condizionata

▨ FI4 - Fattibilità idraulica limitata

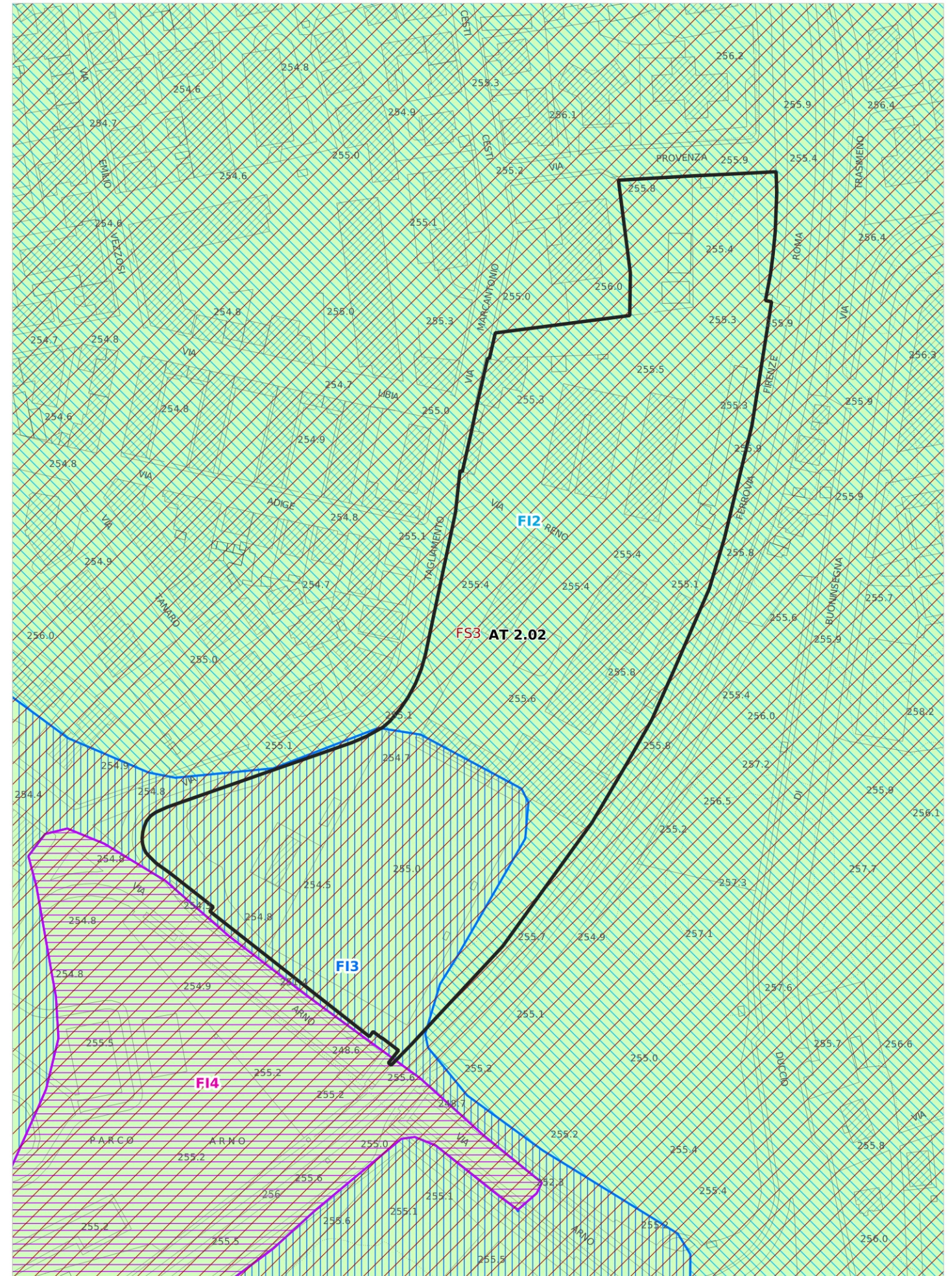
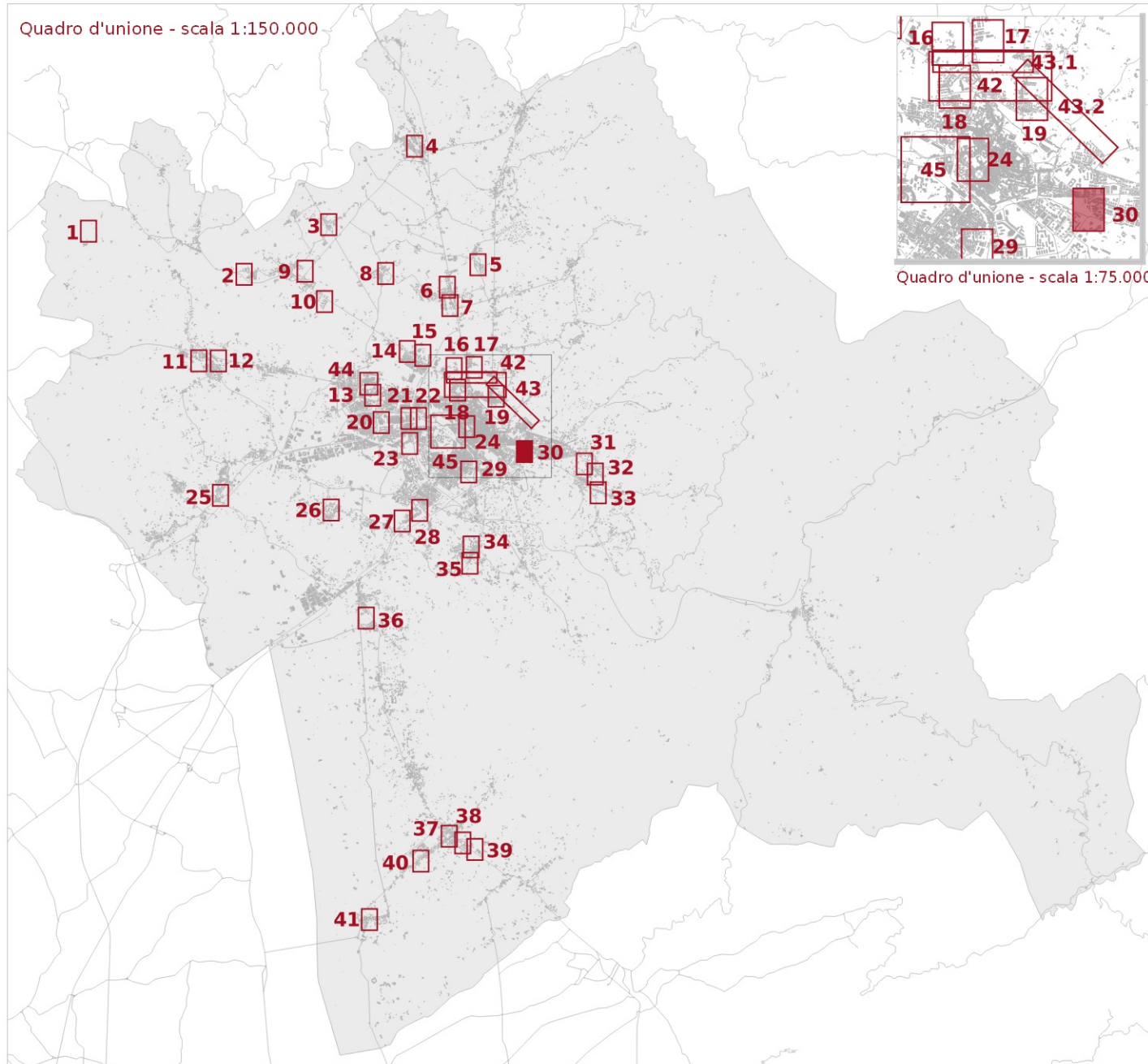


Tavola E5.3.1 - Mappa 29



- Ambito ad alta trasformabilità
- Reticolo idrografico regionale (aggiornato al DGR 899/2018)
- Fasce di tutela dei corsi d'acqua (art. 3 della L.R. 41/2018)
- Aree presidiate dai sistemi arginali (art. 2 com. 1 lett. s. della L.R. n.41/2018)
- Fattibilità in relazione agli aspetti geologici**
- FG2 - Fattibilità Geologica con normali vincoli

- Fattibilità in relazione agli aspetti sismici**
- FS3 - Fattibilità Sismica condizionata
- Fattibilità in relazione agli aspetti idraulici**
- FI3 - Fattibilità Idraulica condizionata
- FI4 - Fattibilità idraulica limitata

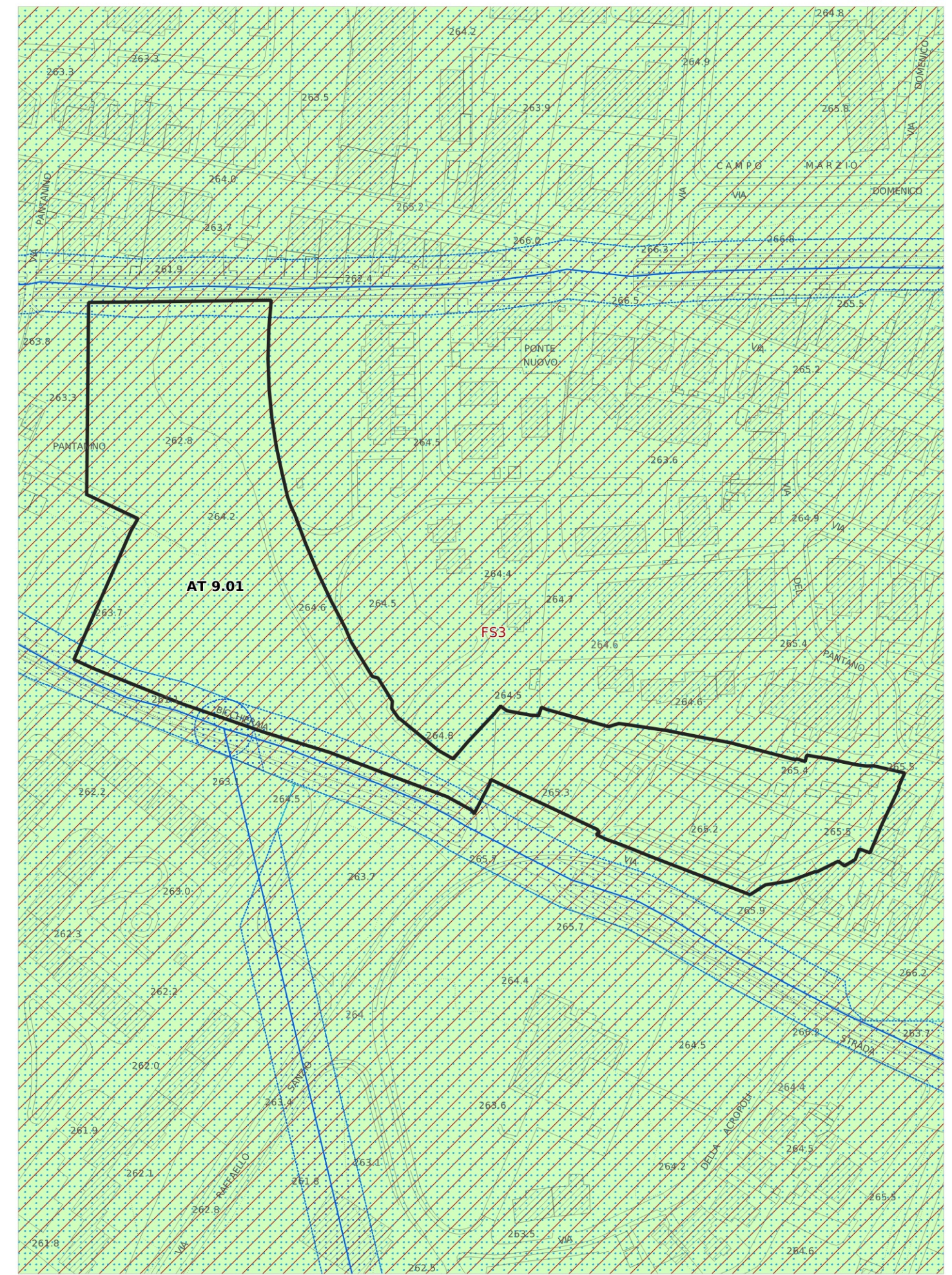
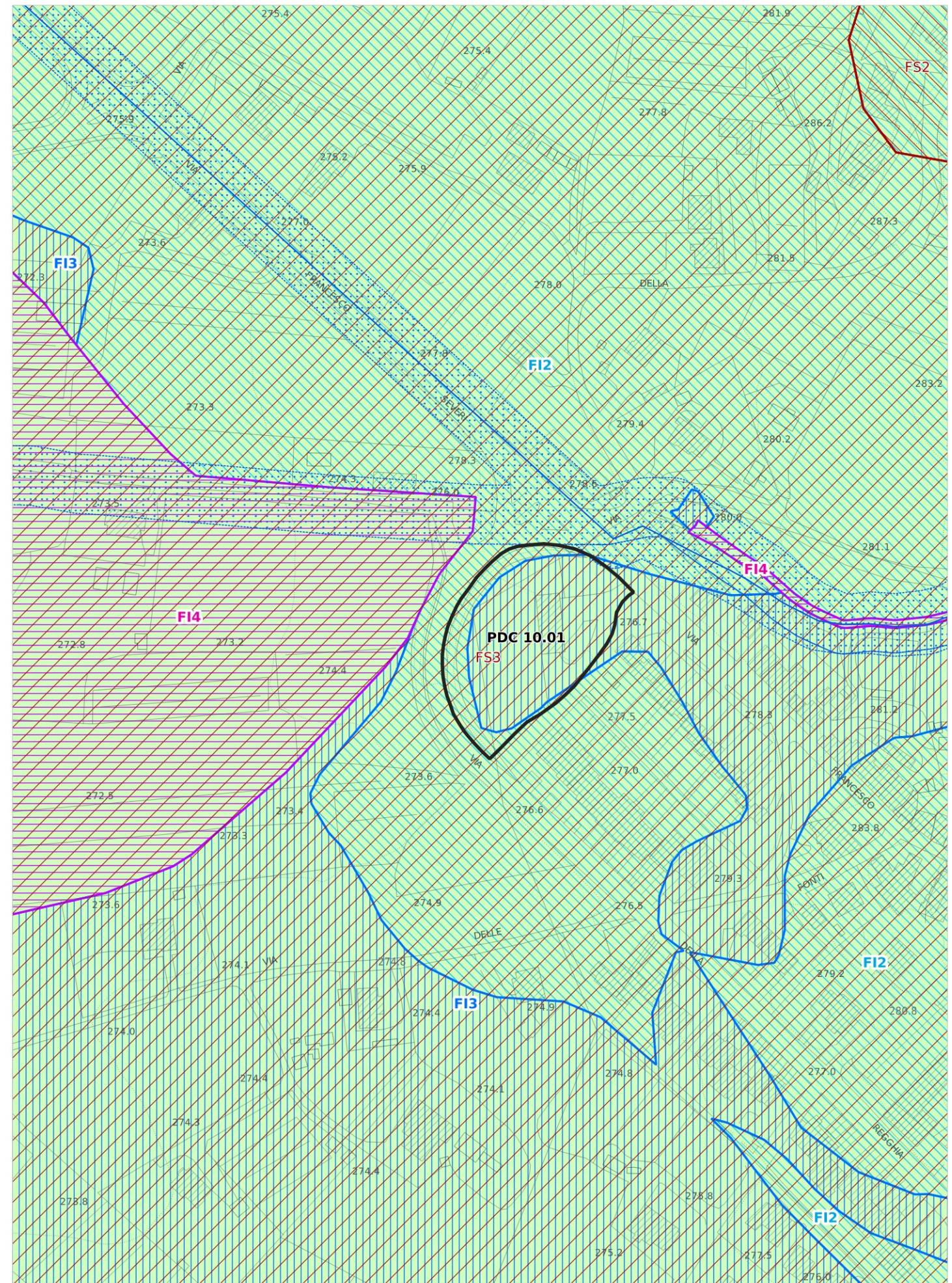
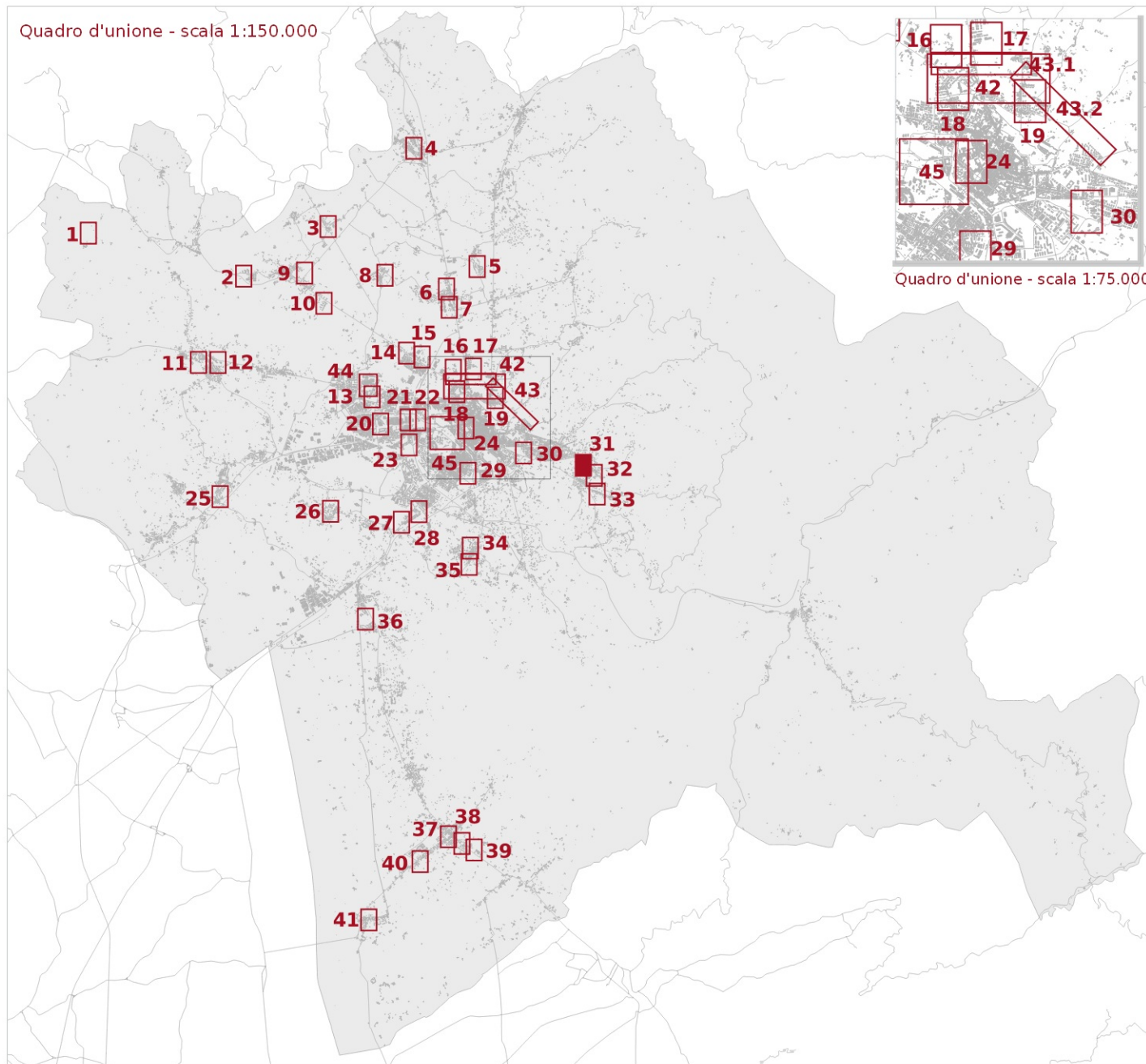


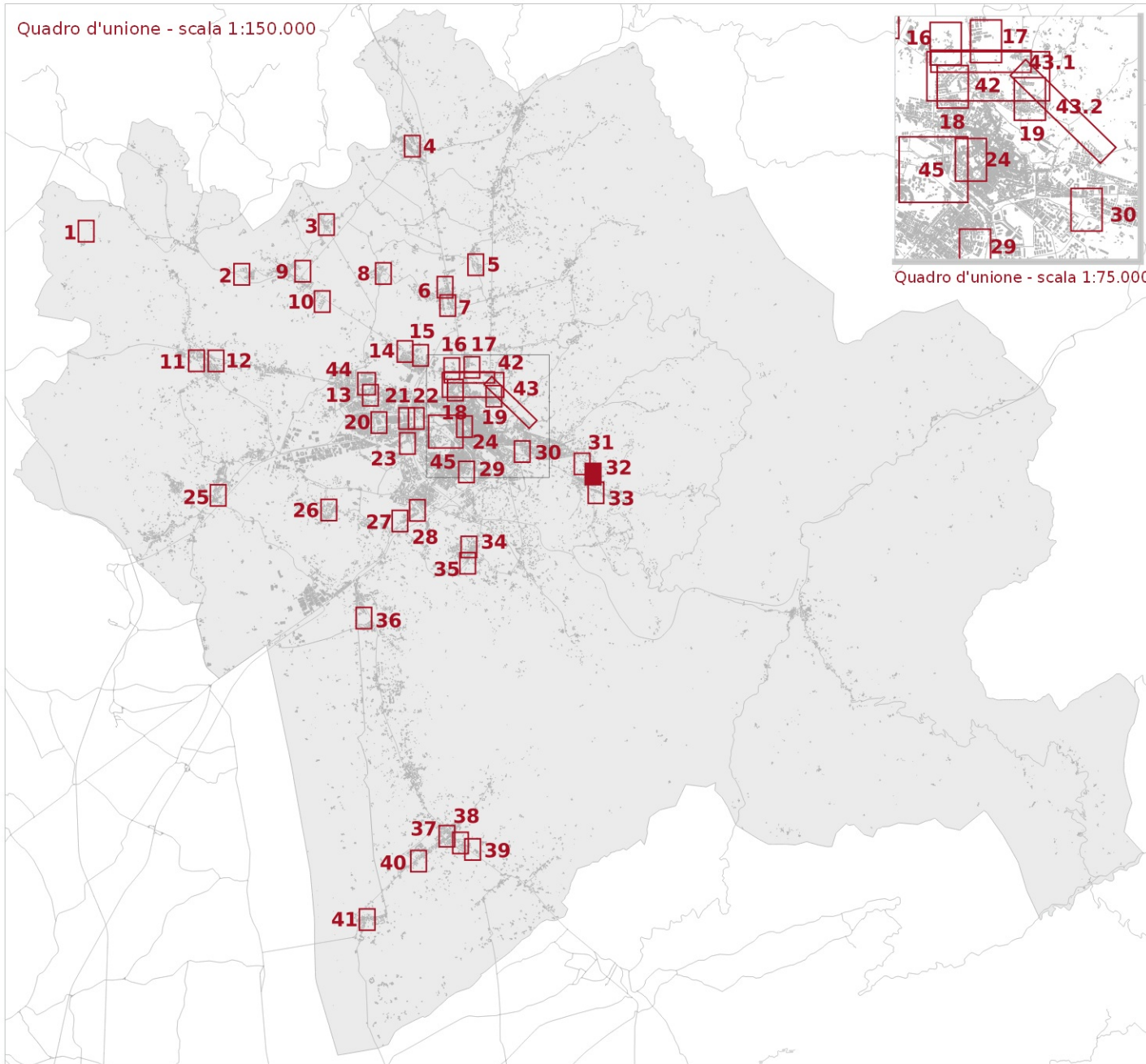
Tavola E5.3.1 - Mappa 30



- Ambito ad alta trasformabilità
- Reticolo idrografico regionale (aggiornato al DGR 899/2018)
- Fasce di tutela dei corsi d'acqua (art. 3 della L.R. 41/2018)
- Fattibilità in relazione agli aspetti geologici**
- FG2 - Fattibilità Geologica con normali vincoli

- Fattibilità in relazione agli aspetti sismici**
- FS2 - Fattibilità Sismica con normali vincoli
- FS3 - Fattibilità Sismica condizionata
- Fattibilità in relazione agli aspetti idraulici**
- F12 - Fattibilità Idraulica con normali vincoli
- F13 - Fattibilità Idraulica condizionata
- F14 - Fattibilità idraulica limitata

Tavola E5.3.1 - Mappa 31



- Ambito ad alta trasformabilità
 - Reticolo idrografico regionale (aggiornato al DGR 899/2018)
 - Fasce di tutela dei corsi d'acqua (art. 3 della L.R. 41/2018)
- Fattibilità in relazione agli aspetti geologici**
- FG2 - Fattibilità Geologica con normali vincoli
 - FG3 - Fattibilità Geologica condizionata

- Fattibilità in relazione agli aspetti sismici**
- FS2 - Fattibilità Sismica con normali vincoli
 - FS3 - Fattibilità Sismica condizionata
- Fattibilità in relazione agli aspetti idraulici**
- FI1 - Fattibilità Idraulica senza particolari limitazioni
 - FI2 - Fattibilità Idraulica con normali vincoli
 - FI3 - Fattibilità Idraulica condizionata
 - FI4 - Fattibilità idraulica limitata

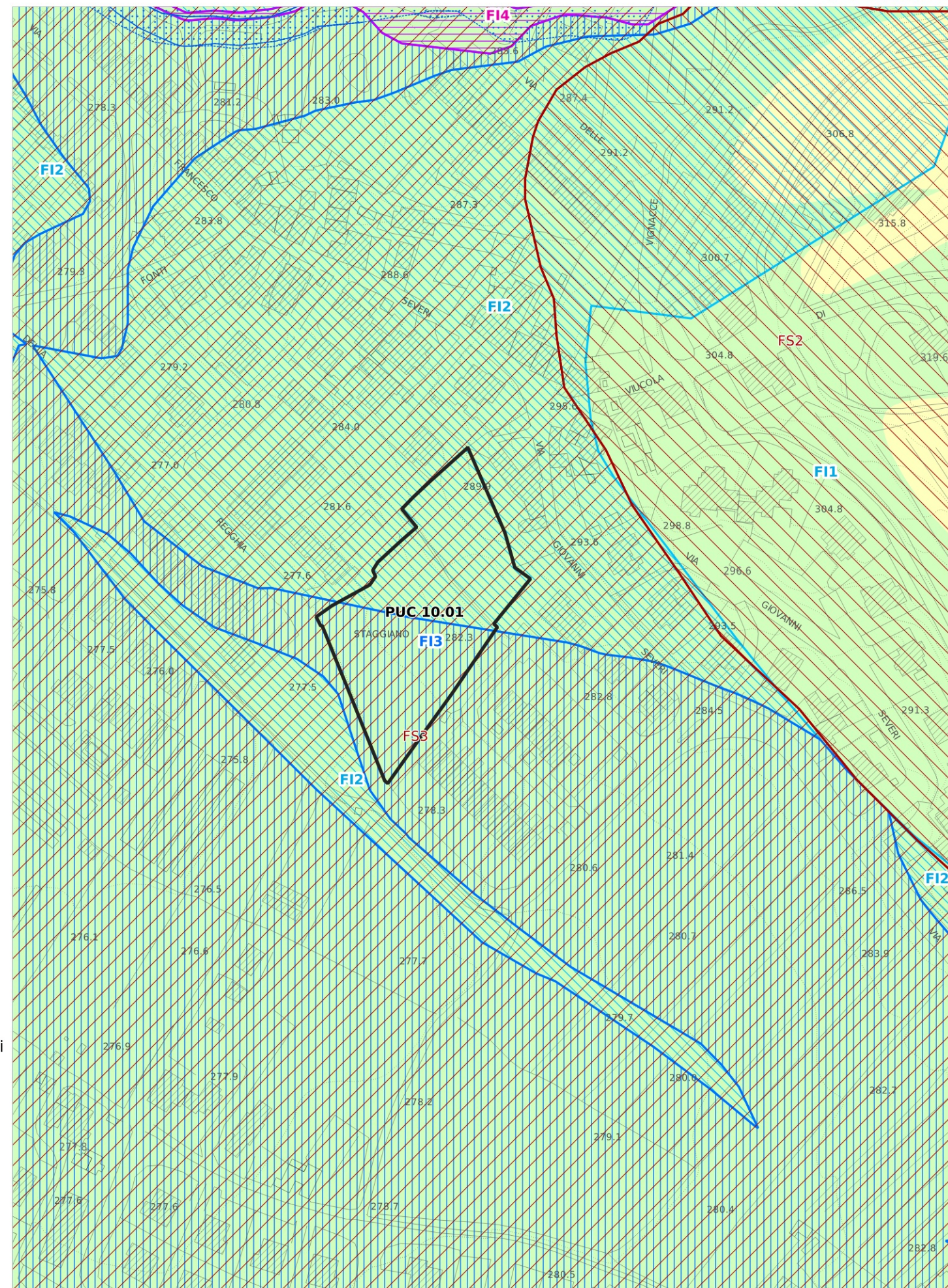
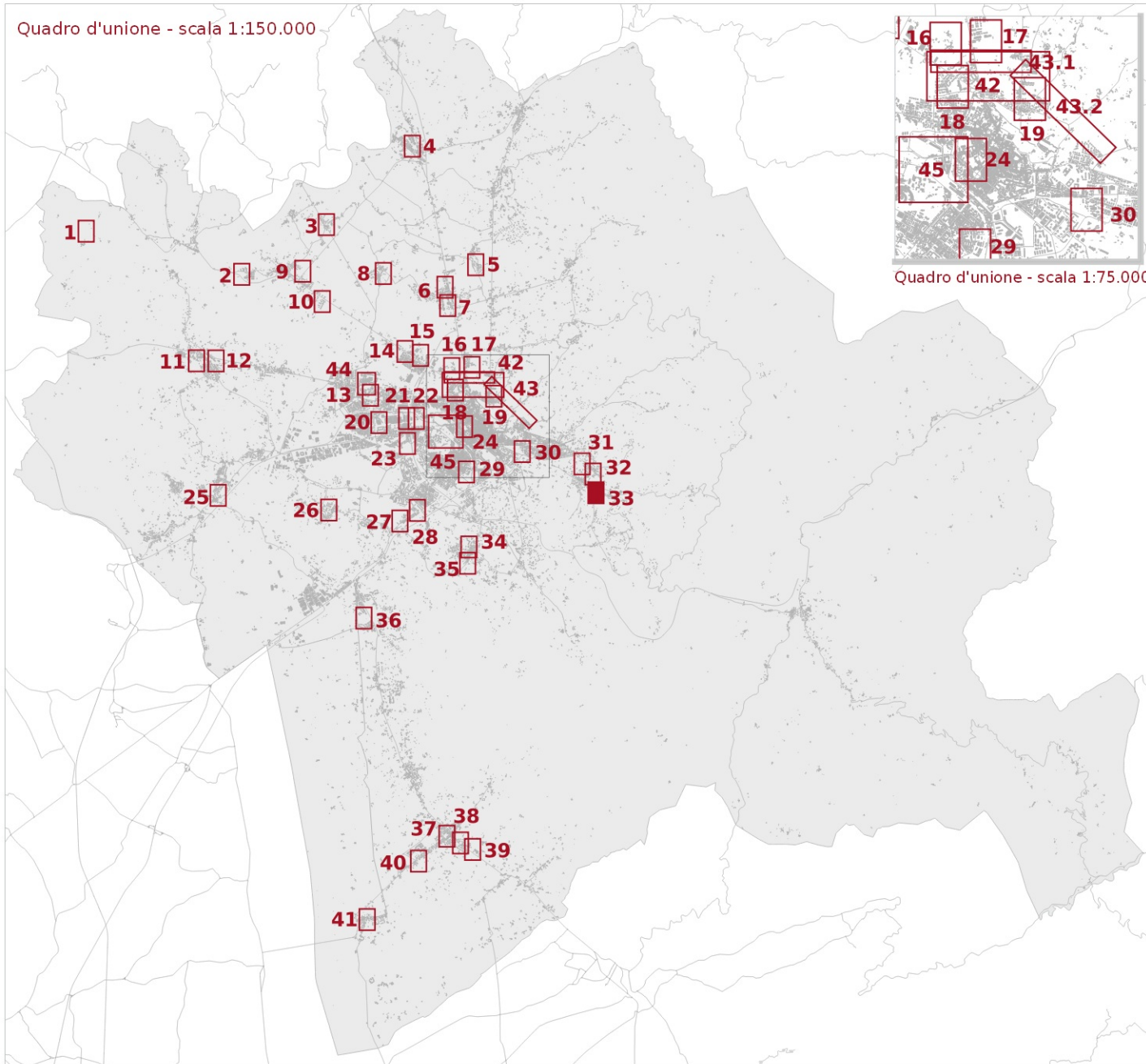


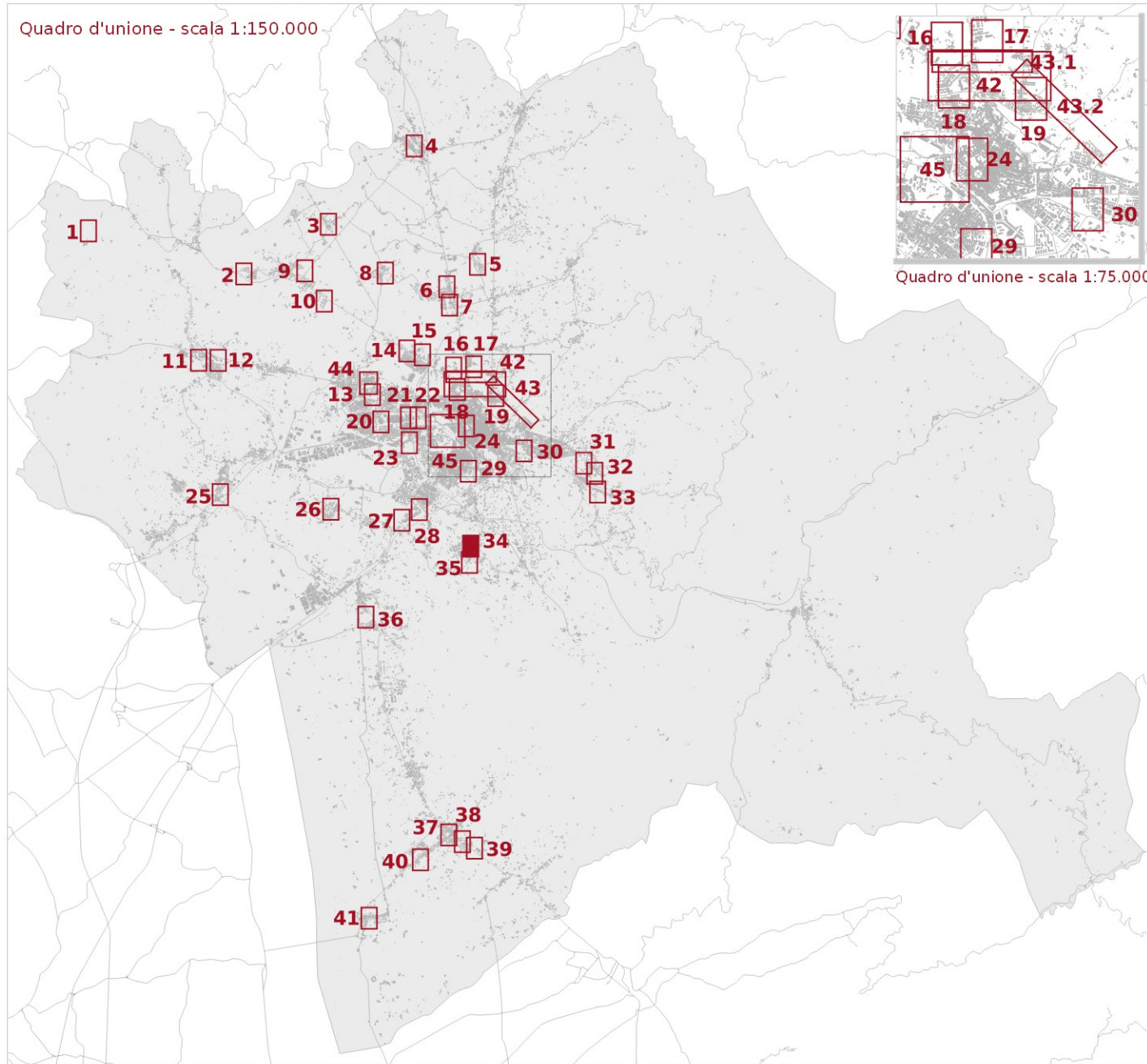
Tavola E5.3.1 - Mappa 32



- Ambito ad alta trasformabilità
- Reticolo idrografico regionale (aggiornato al DGR 899/2018)
- Fasce di tutela dei corsi d'acqua (art. 3 della L.R. 41/2018)
- Aree presidiate dai sistemi arginali (art. 2 com. 1 lett. s. della L.R. n.41/2018)
- Fattibilità in relazione agli aspetti geologici**
- FG2 - Fattibilità Geologica con normali vincoli
- FG3 - Fattibilità Geologica condizionata
- Fattibilità in relazione agli aspetti sismici**
- FS2 - Fattibilità Sismica con normali vincoli
- FS3 - Fattibilità Sismica condizionata
- Fattibilità in relazione agli aspetti idraulici**
- FI1 - Fattibilità Idraulica senza particolari limitazioni
- FI2 - Fattibilità Idraulica con normali vincoli
- FI3 - Fattibilità Idraulica condizionata
- FI4 - Fattibilità idraulica limitata



Tavola E5.3.1 - Mappa 33



- Ambito ad alta trasformabilità
 - Reticolo idrografico regionale (aggiornato al DGR 899/2018)
 - Fasce di tutela dei corsi d'acqua (art. 3 della L.R. 41/2018)
- Fattibilità in relazione agli aspetti geologici**
- FG2 - Fattibilità Geologica con normali vincoli
 - FG3 - Fattibilità Geologica condizionata

- Fattibilità in relazione agli aspetti sismici**
- FS2 - Fattibilità Sismica con normali vincoli
 - FS3 - Fattibilità Sismica condizionata
- Fattibilità in relazione agli aspetti idraulici**
- FI1 - Fattibilità Idraulica senza particolari limitazioni
 - FI2 - Fattibilità Idraulica con normali vincoli
 - FI3 - Fattibilità Idraulica condizionata
 - FI4 - Fattibilità idraulica limitata

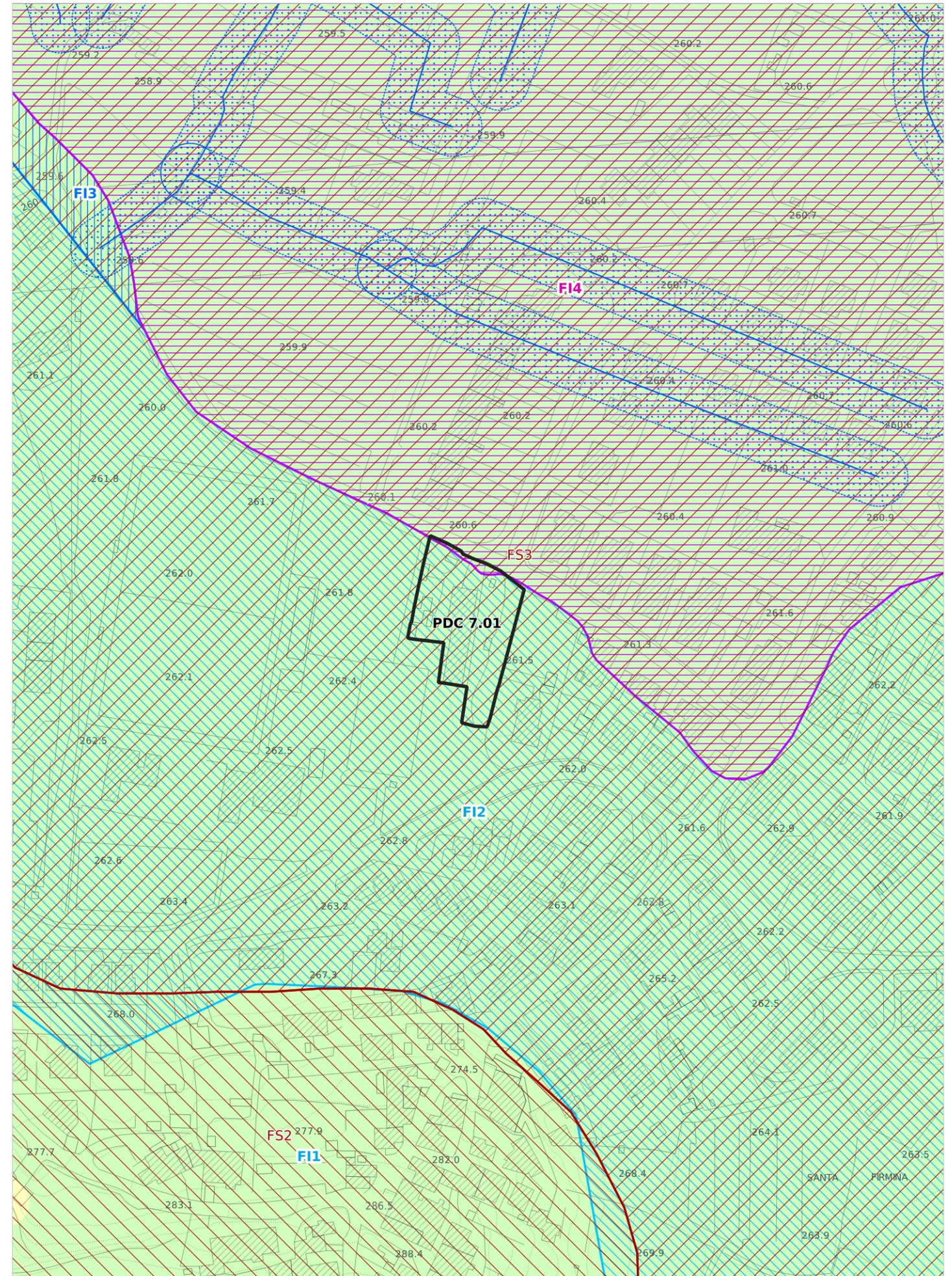
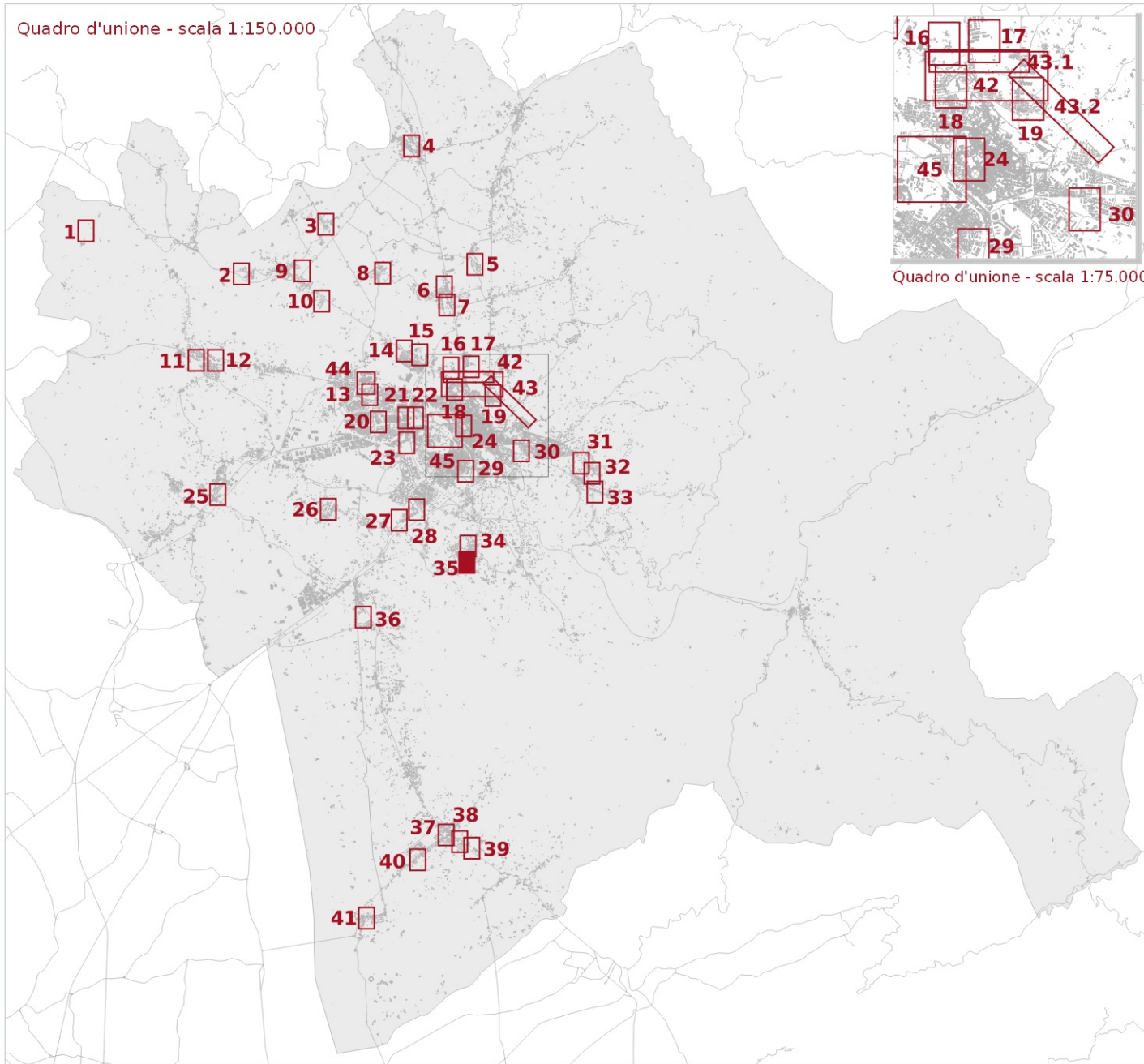


Tavola E5.3.1 - Mappa 34



□ Ambito ad alta trasformabilità

Fattibilità in relazione agli aspetti geologici

■ FG2 - Fattibilità Geologica con normali vincoli

■ FG3 - Fattibilità Geologica condizionata

Fattibilità in relazione agli aspetti sismici

■ FS2 - Fattibilità Sismica con normali vincoli

■ FS3 - Fattibilità Sismica condizionata

Fattibilità in relazione agli aspetti idraulici

□ FI1 - Fattibilità Idraulica senza particolari limitazioni

■ FI2 - Fattibilità Idraulica con normali vincoli

■ FI3 - Fattibilità Idraulica condizionata

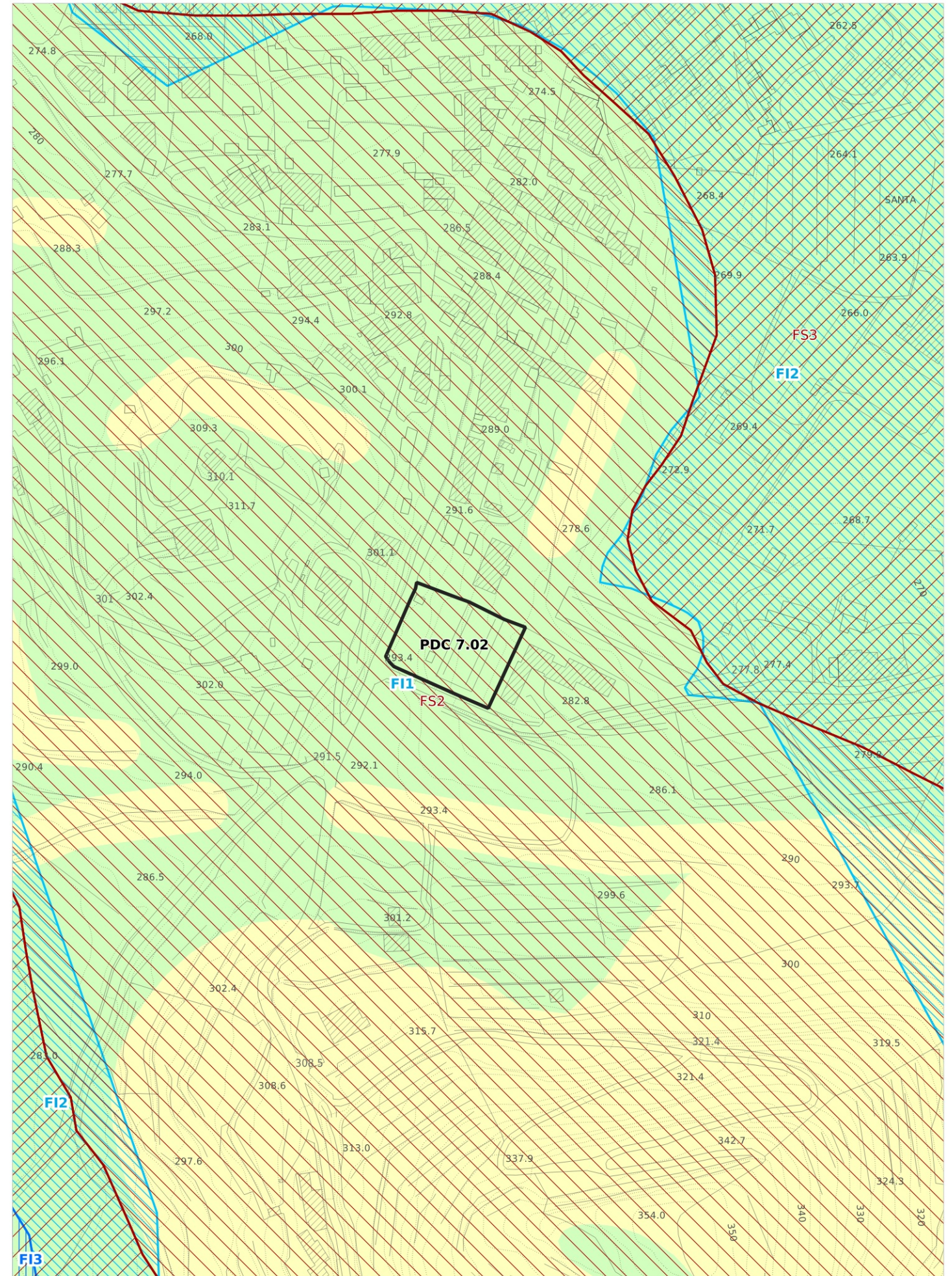
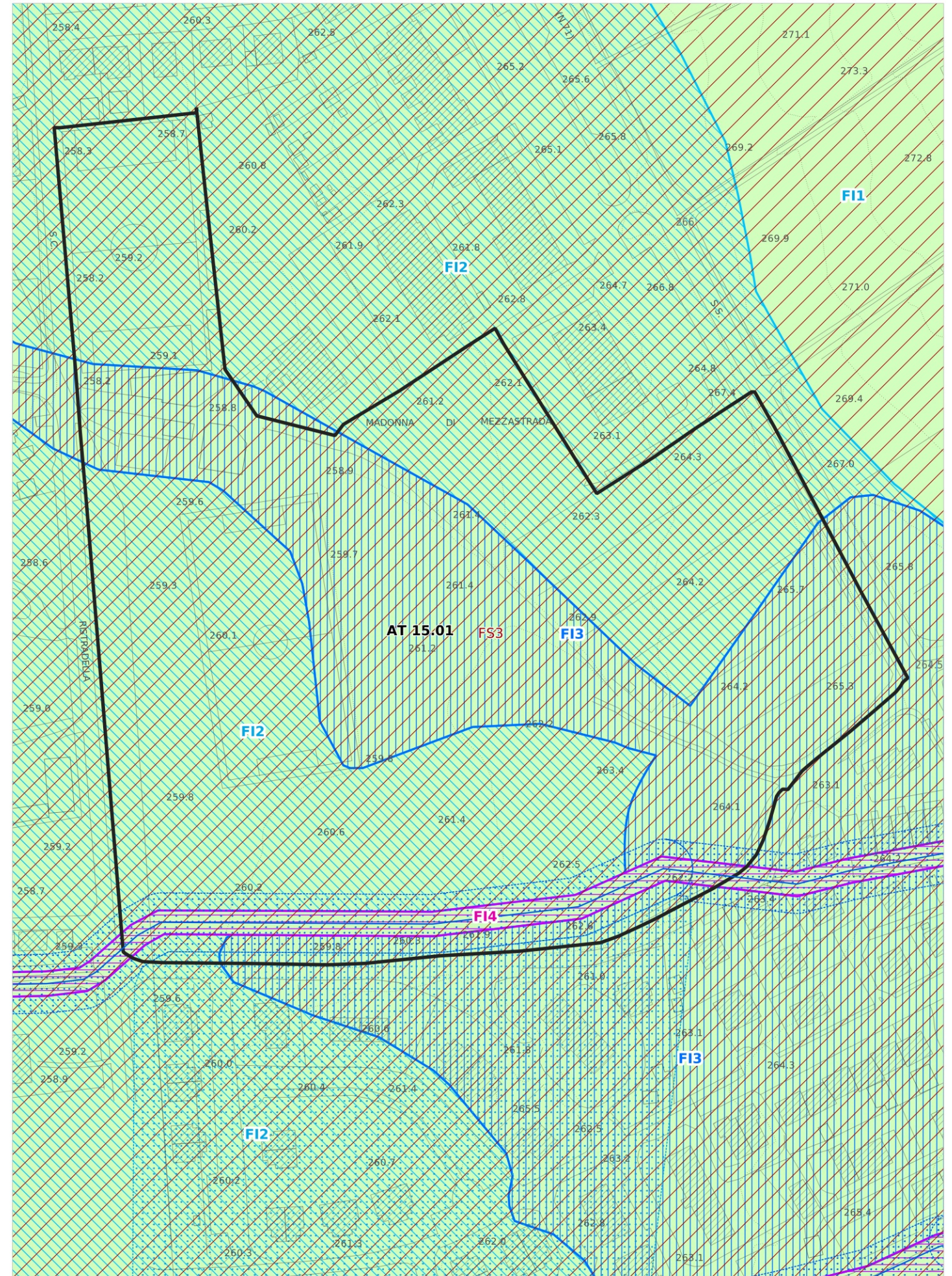
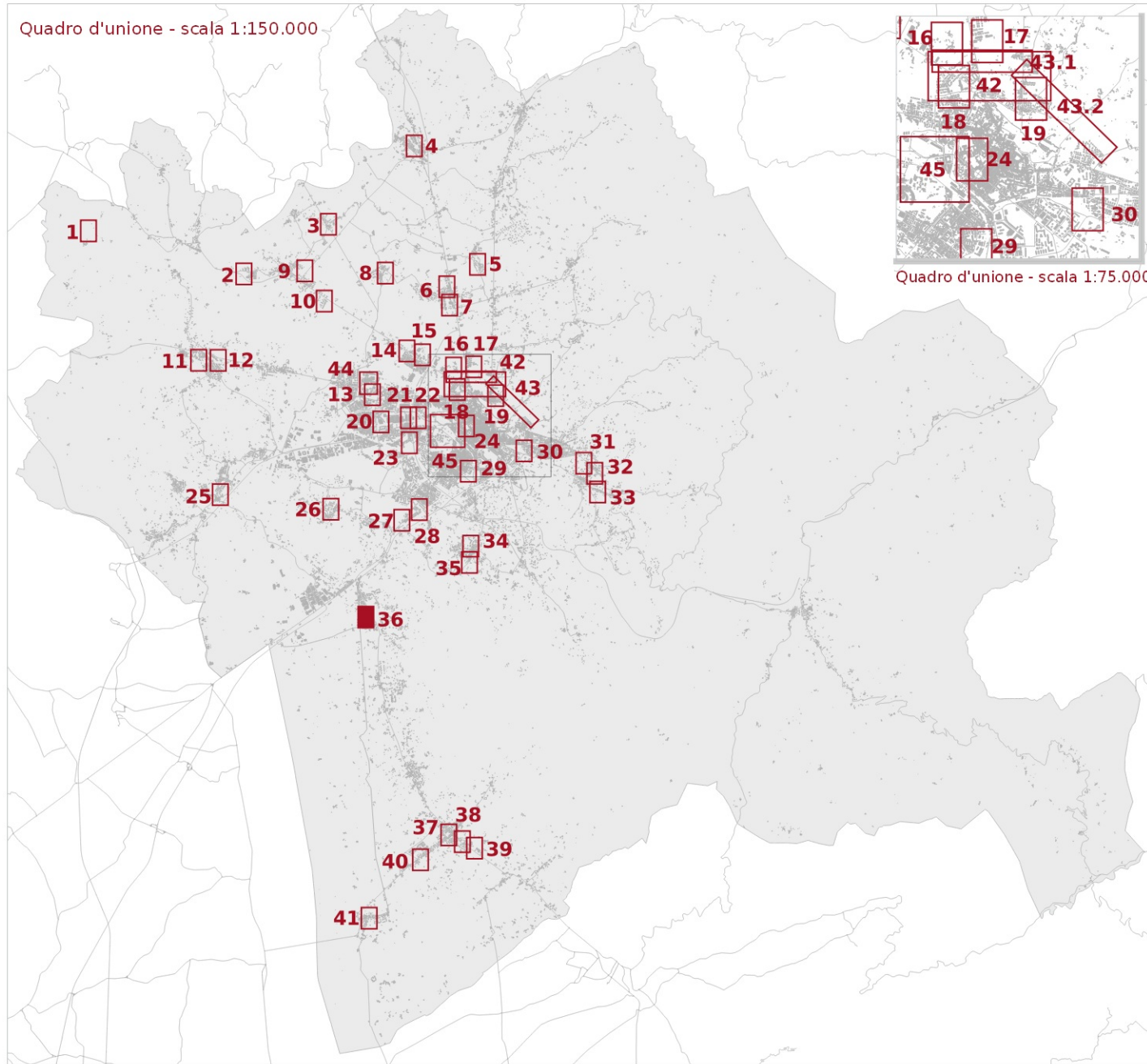


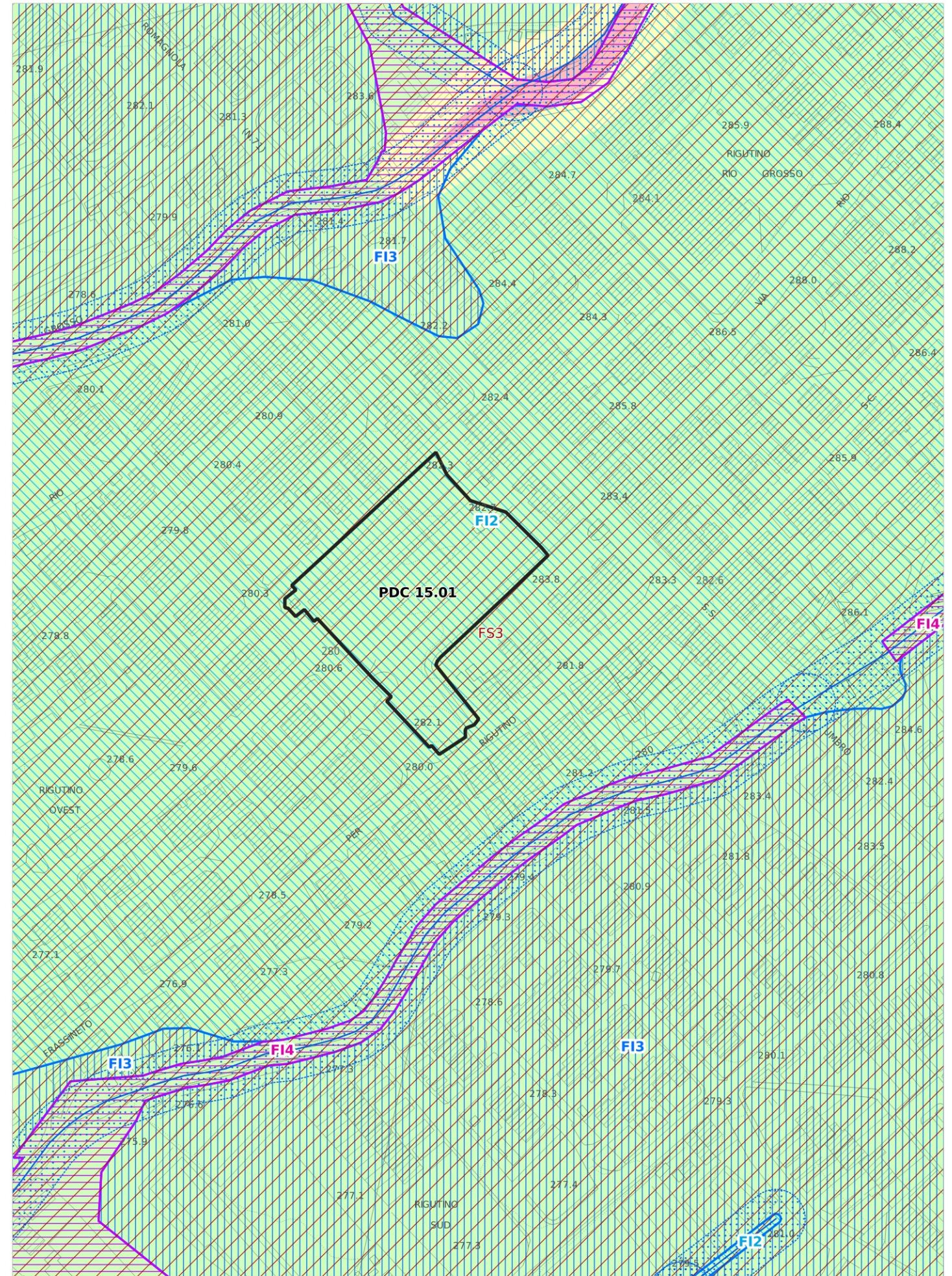
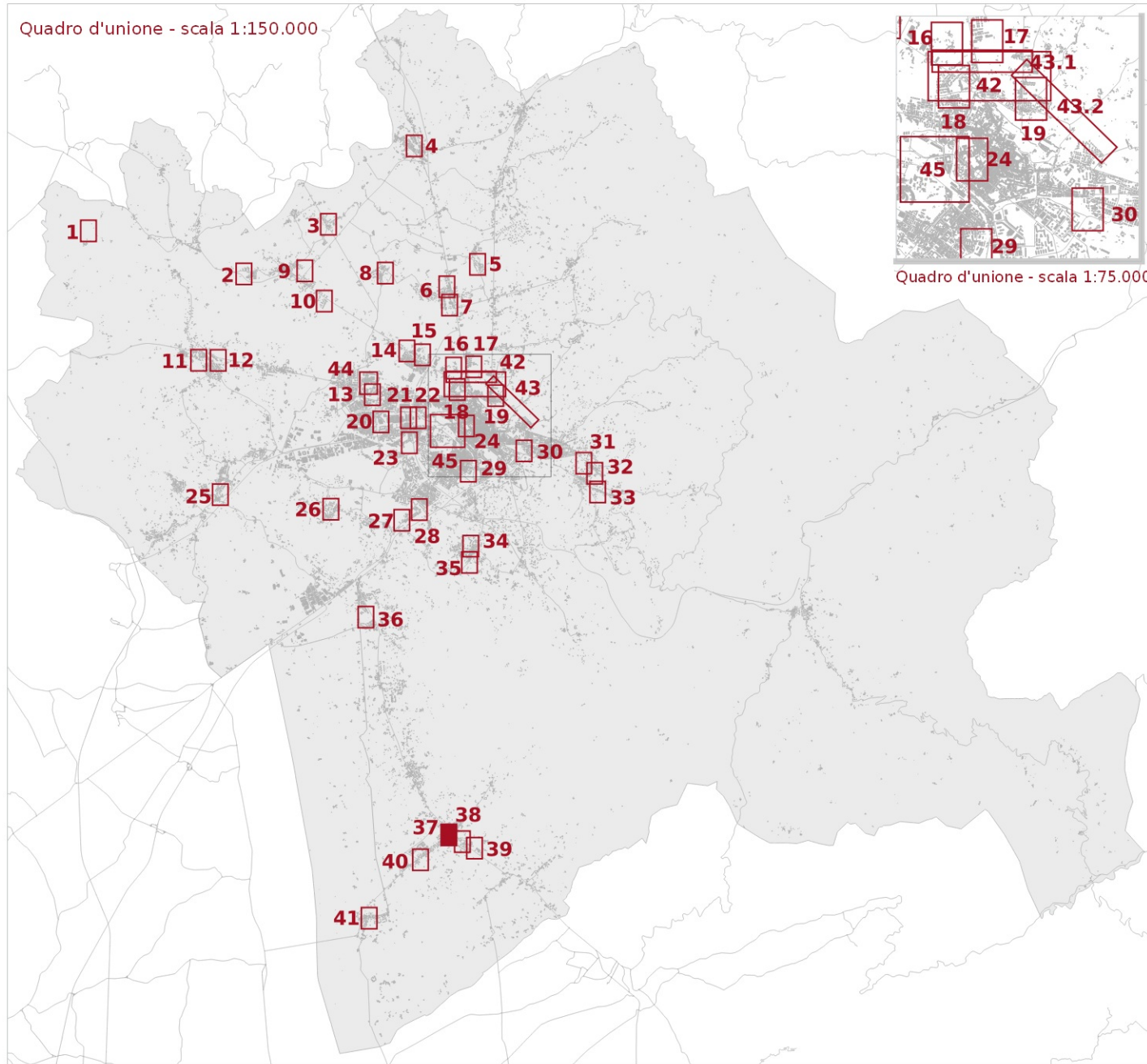
Tavola E5.3.1 - Mappa 35









- Ambito ad alta trasformabilità
- Reticolo idrografico regionale (aggiornato al DGR 899/2018)
- Fasce di tutela dei corsi d'acqua (art. 3 della L.R. 41/2018)
- Aree presidiate dai sistemi arginali (art. 2 com. 1 lett. s. della L.R. n.41/2018)
- Fattibilità in relazione agli aspetti geologici**
- FG2 - Fattibilità Geologica con normali vincoli


- Fattibilità in relazione agli aspetti sismici**
- FS3 - Fattibilità Sismica condizionata
- Fattibilità in relazione agli aspetti idraulici**
- FI1 - Fattibilità Idraulica senza particolari limitazioni
- FI2 - Fattibilità Idraulica con normali vincoli
- FI3 - Fattibilità Idraulica condizionata
- FI4 - Fattibilità idraulica limitata

Tavola E5.3.1 - Mappa 36



-  Ambito ad alta trasformabilità
-  Reticolo idrografico regionale (aggiornato al DGR 899/2018)
-  Fasce di tutela dei corsi d'acqua (art. 3 della L.R. 41/2018)

- Fattibilità in relazione agli aspetti geologici**
-  FG2 - Fattibilità Geologica con normali vincoli
-  FG3 - Fattibilità Geologica condizionata
-  FG4 - Fattibilità Geologica limitata

- Fattibilità in relazione agli aspetti sismici**
-  FS3 - Fattibilità Sismica condizionata




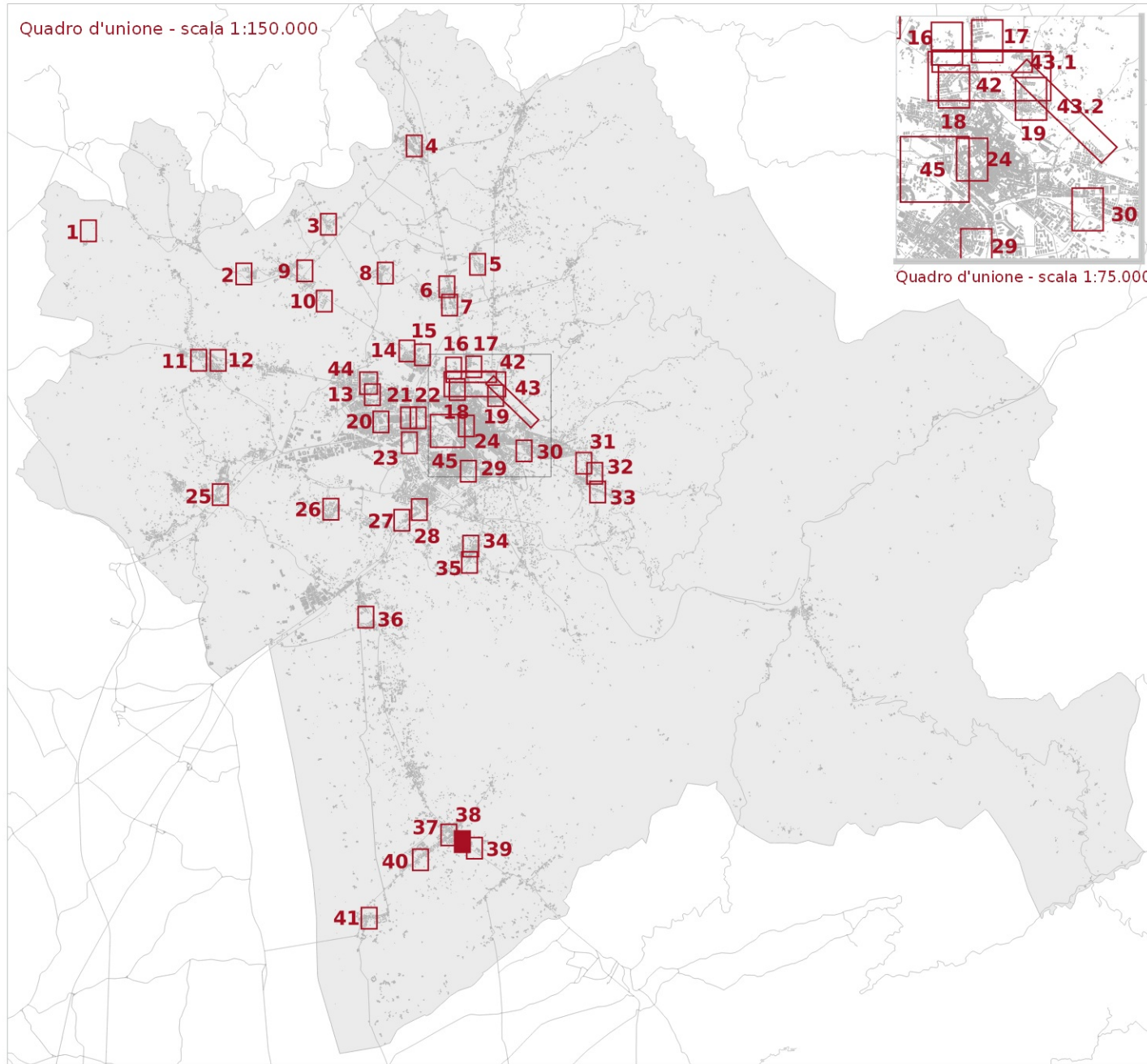
- Fattibilità in relazione agli aspetti idraulici**
-  F12 - Fattibilità Idraulica con normali vincoli
-  F13 - Fattibilità Idraulica condizionata
-  F14 - Fattibilità idraulica limitata

Tavola E5.3.1 - Mappa 37



- Ambito ad alta trasformabilità
 - Reticolo idrografico regionale (aggiornato al DGR 899/2018)
 - Fasce di tutela dei corsi d'acqua (art. 3 della L.R. 41/2018)
- Fattibilità in relazione agli aspetti geologici**
- FG2 - Fattibilità Geologica con normali vincoli

- Fattibilità in relazione agli aspetti sismici**
- FS3 - Fattibilità Sismica condizionata
- Fattibilità in relazione agli aspetti idraulici**
- FI2 - Fattibilità Idraulica con normali vincoli
 - FI3 - Fattibilità Idraulica condizionata
 - FI4 - Fattibilità idraulica limitata

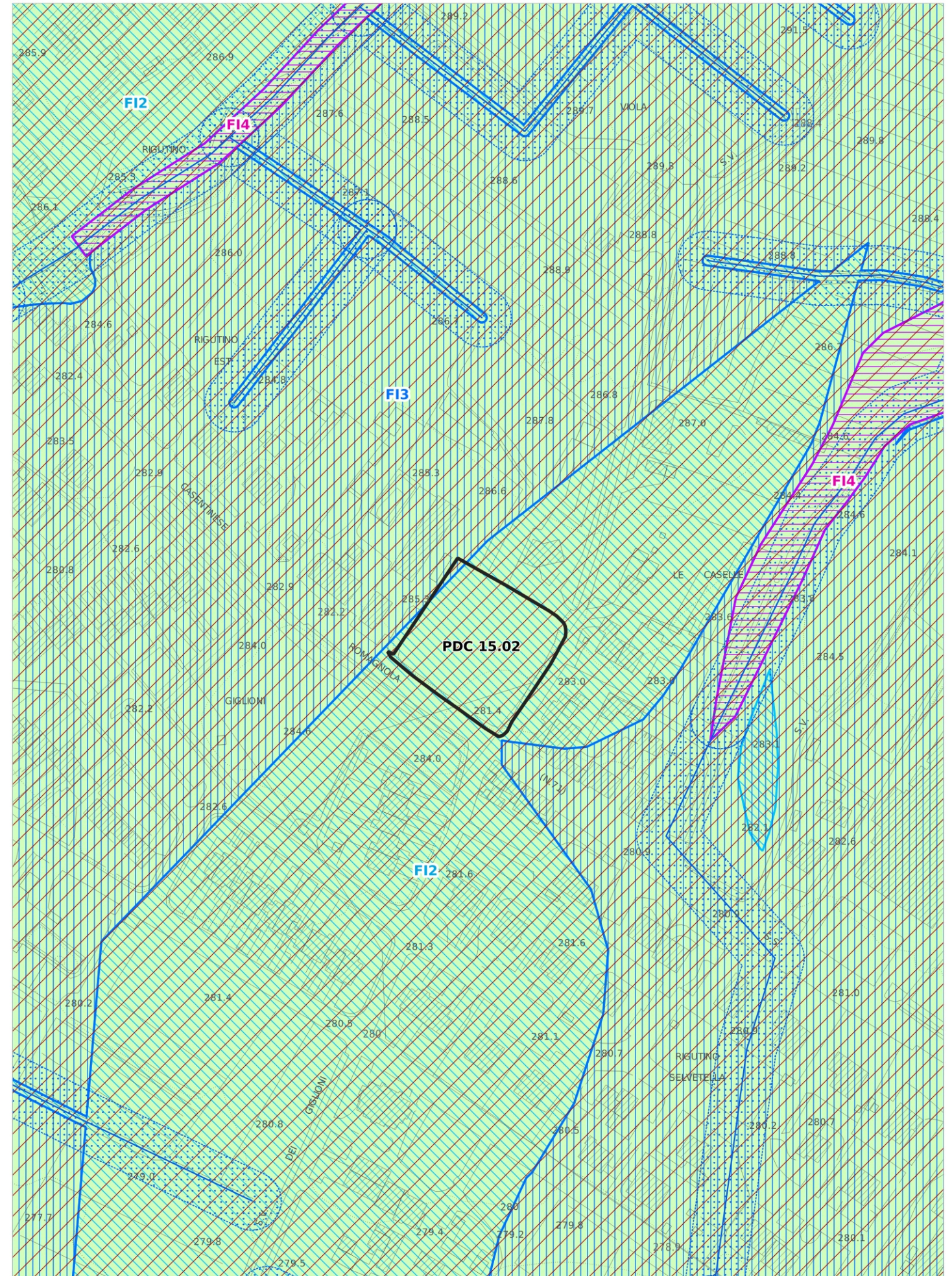
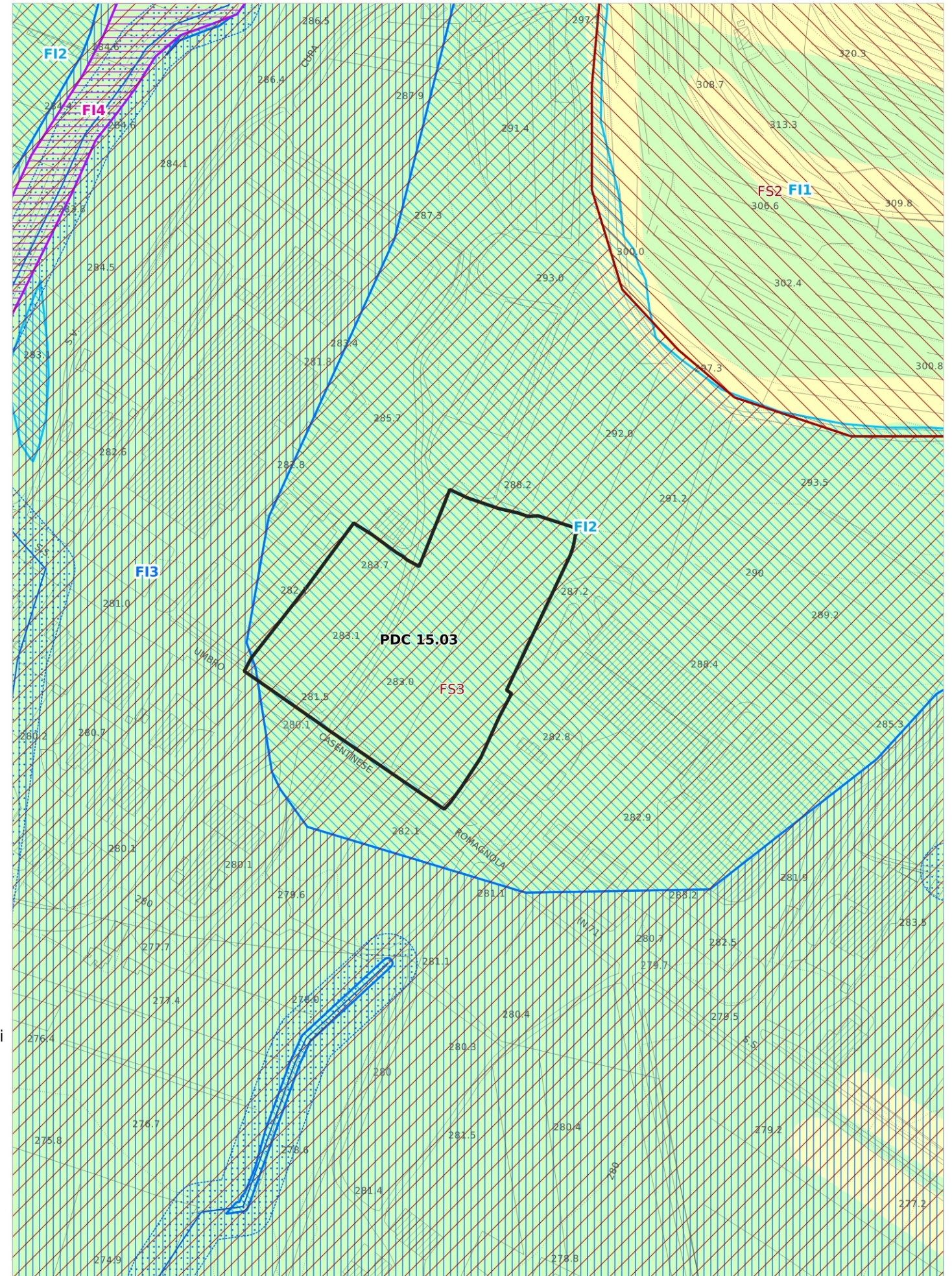
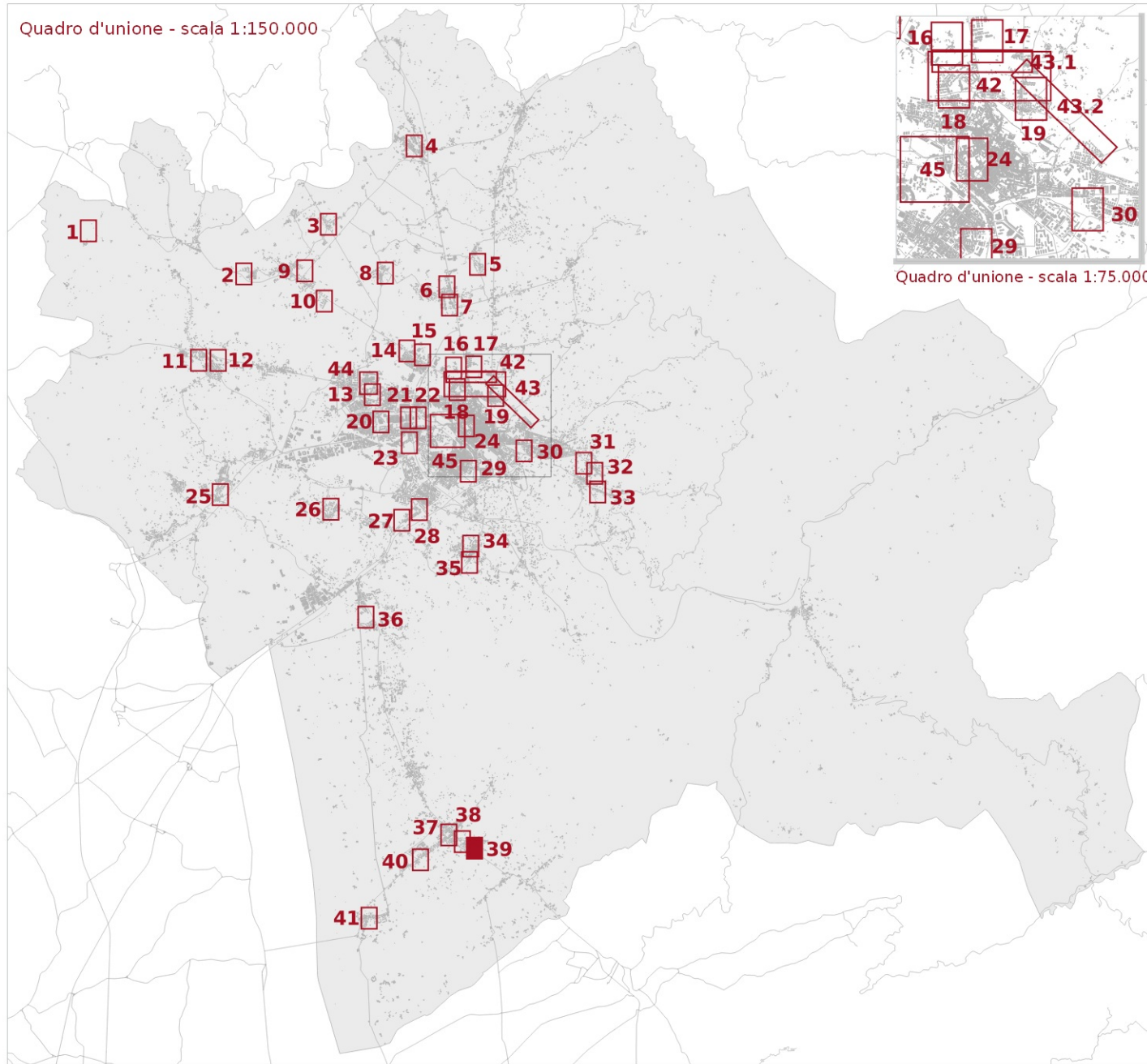


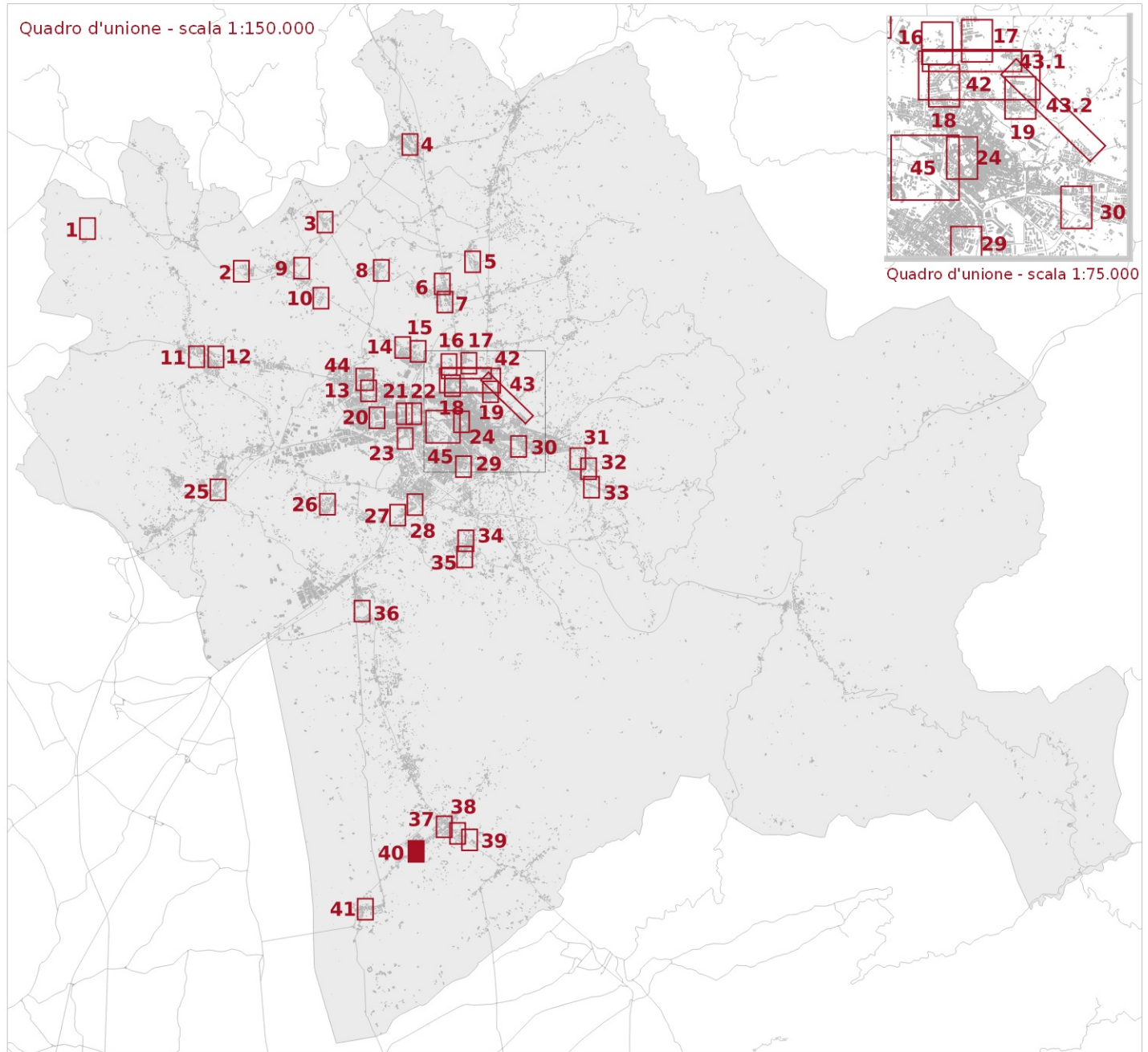
Tavola E5.3.1 - Mappa 38










- Ambito ad alta trasformabilità
 - Reticolo idrografico regionale (aggiornato al DGR 899/2018)
 - Fasce di tutela dei corsi d'acqua (art. 3 della L.R. 41/2018)
- Fattibilità in relazione agli aspetti geologici**
- FG2 - Fattibilità Geologica con normali vincoli
 - FG3 - Fattibilità Geologica condizionata

- Fattibilità in relazione agli aspetti sismici**
- FS2 - Fattibilità Sismica con normali vincoli
 - FS3 - Fattibilità Sismica condizionata
- Fattibilità in relazione agli aspetti idraulici**
- FI1 - Fattibilità Idraulica senza particolari limitazioni
 - FI2 - Fattibilità Idraulica con normali vincoli
 - FI3 - Fattibilità Idraulica condizionata
 - FI4 - Fattibilità idraulica limitata

Tavola E5.3.1 - Mappa 39



 Ambito ad alta trasformabilità
 Reticolo idrografico regionale (aggiornato al DGR 899/2018)
Fattibilità in relazione agli aspetti geologici
 FG2 - Fattibilità Geologica con normali vincoli

Fattibilità in relazione agli aspetti sismici
 FS3 - Fattibilità Sismica condizionata
Fattibilità in relazione agli aspetti idraulici
 FI2 - Fattibilità Idraulica con normali vincoli
 FI3 - Fattibilità Idraulica condizionata
 FI4 - Fattibilità idraulica limitata

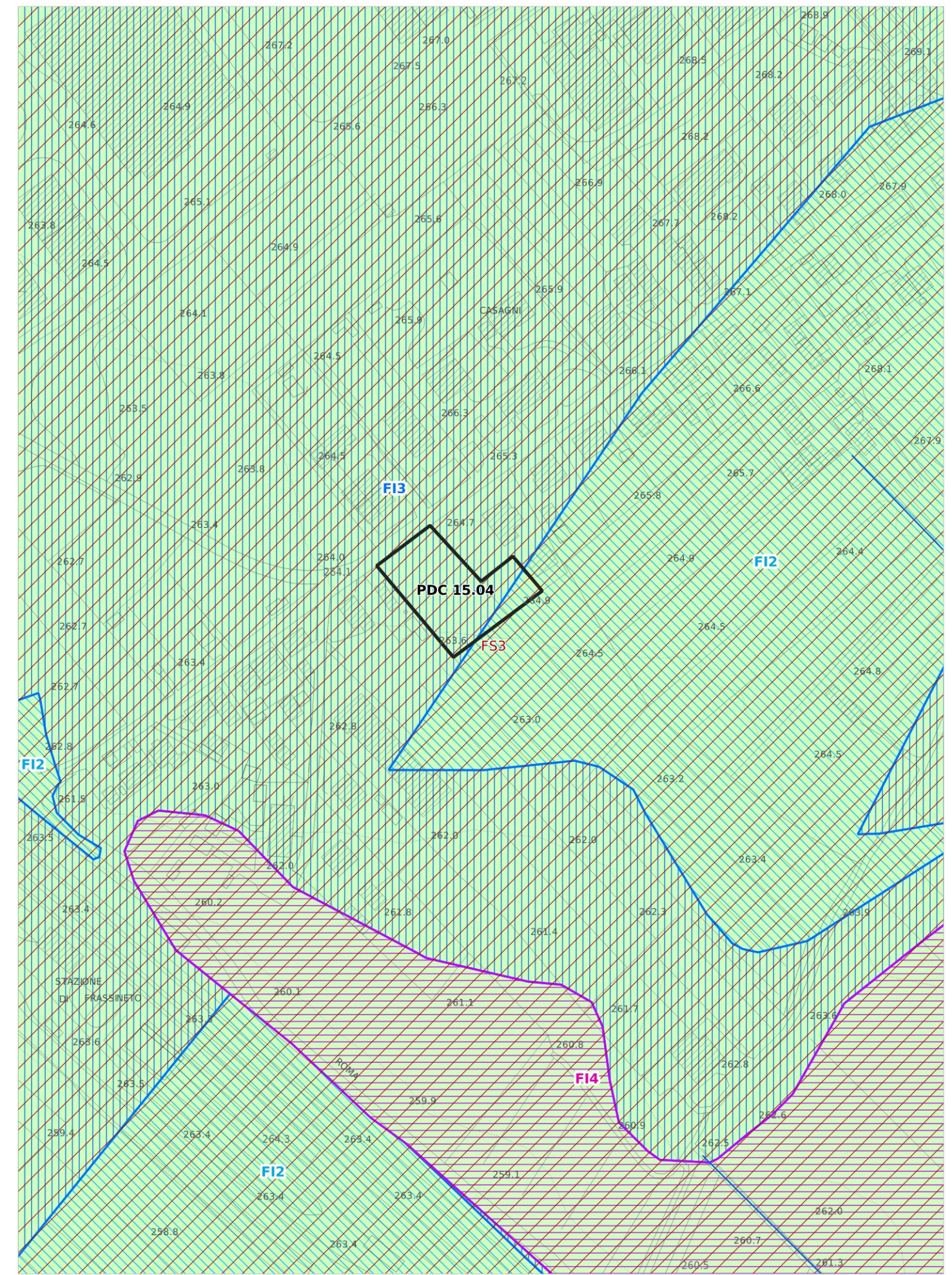
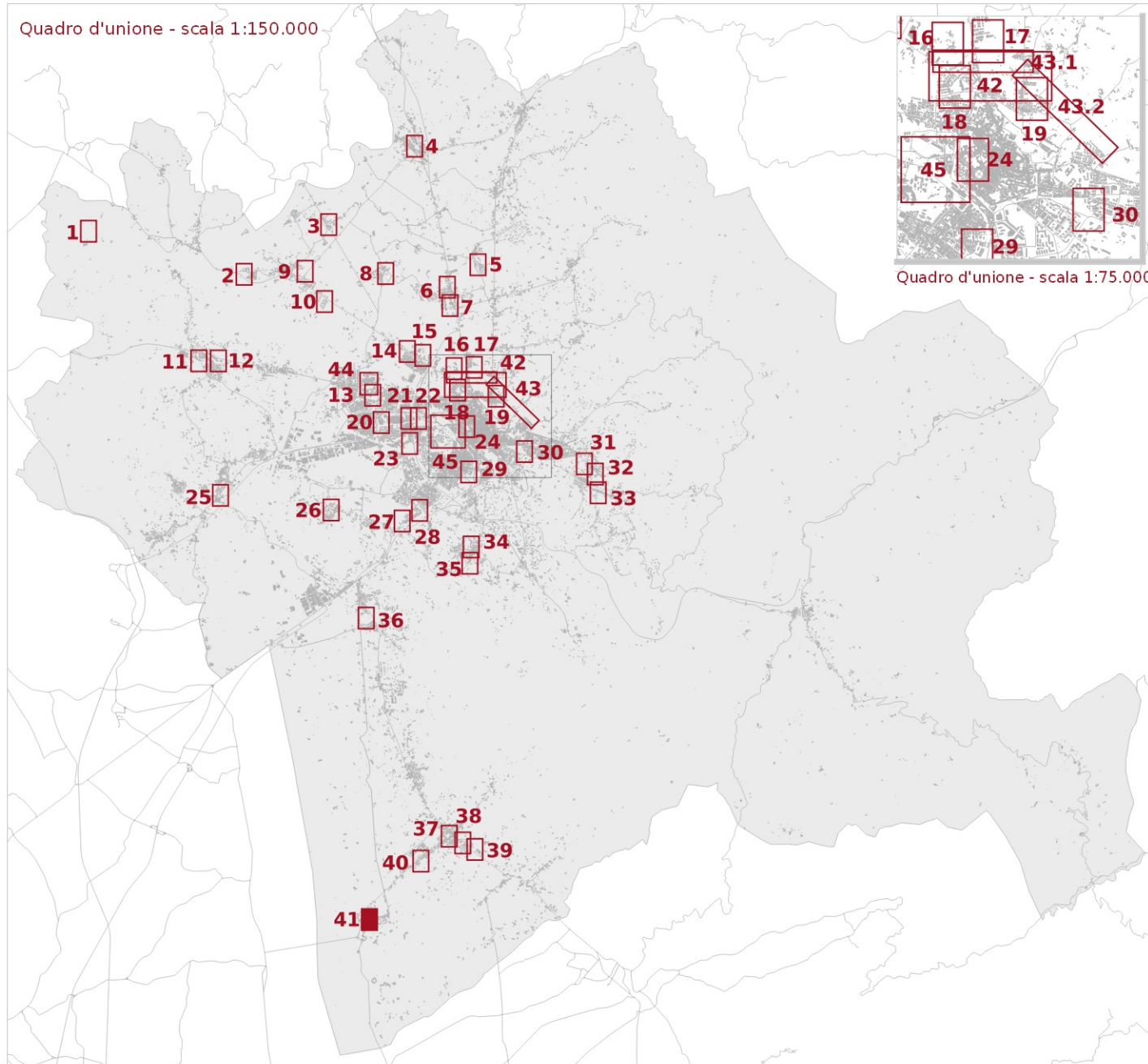


Tavola E5.3.1 - Mappa 40



- Ambito ad alta trasformabilità
 - Reticolo idrografico regionale (aggiornato al DGR 899/2018)
 - Fasce di tutela dei corsi d'acqua (art. 3 della L.R. 41/2018)
 - Aree presidiate dai sistemi arginali (art. 2 com. 1 lett. s. della L.R. n.41/2018)
- Fattibilità in relazione agli aspetti geologici**
- FG2 - Fattibilità Geologica con normali vincoli

- Fattibilità in relazione agli aspetti sismici**
- FS3 - Fattibilità Sismica condizionata
- Fattibilità in relazione agli aspetti idraulici**
- FI2 - Fattibilità Idraulica con normali vincoli
 - FI3 - Fattibilità Idraulica condizionata
 - FI4 - Fattibilità idraulica limitata

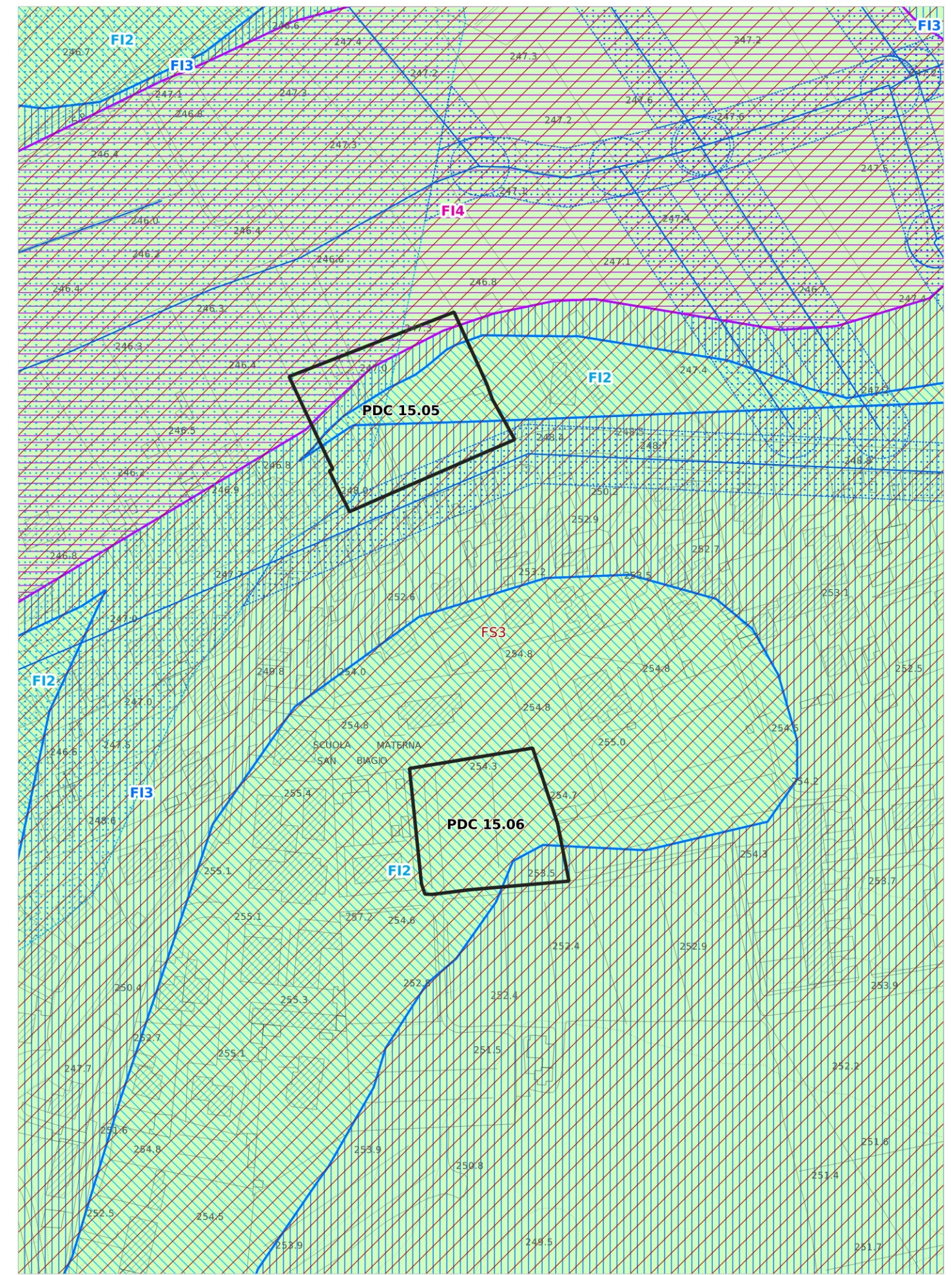


Tavola E5.3.1 - Mappa 41