

Garante dell'informazione e della partecipazione
Dott.ssa Daniela Farsetti

Dirigente Servizio Pianificazione Urbanistica
Ing. Alessandro Farnè

Dirigente Servizio Ambiente
Ing. Giovanni Baldini

Dirigente Servizio Progettazione Opere Pubbliche
Ing. Antonella Fabbianelli

Dirigente Progetto per lo sviluppo delle attività economiche negli ambiti Edilizia e SUAP e promozione del territorio
Ing. Paolo Frescucci

Direttore Ufficio Mobilità
Ing. Roberto Bernardini

Direttore Ufficio Programmazione e Sviluppo Economico del Territorio
Dott.ssa Stefania Guidelli

Ufficio del Piano
Arch. Omero Angeli
Dott.ssa Antonella Benocci
Sig. Matteo Borri
Dott. Giuseppe Cesari
Arch. Fulvia Comanducci
Arch. Elisabetta Dreassi
Geol. Alessandro Forzoni
Geom. Valentina Mazzoni
Dott. Vincenzo Oliva
Arch. Laura Pagliai
Geom. Gianna Pezzuoli
Ing. Deborah Romei
Arch. Laura Rogialli
Geol. Annalisa Romizi
Sig.ra Fiorenza Verdelli

Gruppo di progettazione

Studio D:RH Architetti associati
Arch. Sergio Dinale
Arch. Paola Rigonat Hugues
Arch. Enrico Robazza
Arch. Kristiana D'Agnolo
Giulio Brocco

Criteria srl
Arch. Paolo Falqui
Ing. Paolo Bagliani
Arch. Veronica Saggi
Geol. Andrea Soriga
Arch. Laura Zanini
Dott. Riccardo Frau
Ing. Gianfilippo Serra
Dott. Vittorio Serra
Ing. Roberto Ledda
Dott.ssa Cinzia Marcella Orrù

Indagini geologiche e idrauliche
Geol. Maurizio Costa
Geol. Antonio Pitzalis
Ing. Pietro Chiavaccini (Prima STP)
Ing. Elisa Formica

Arch. Matteo Scamporrino
Urb. Luca Di Figlia
Avv. Agostino Zanelli Quarantini



COMUNE DI AREZZO
Assessorato Urbanistica

Servizio Pianificazione Urbanistica e Governo del Territorio

Piano Operativo
2019



E Piano Operativo

E2 Ambito di applicazione della disciplina

Sindaco
Alessandro Ghinelli

Assessore all'Urbanistica
Marco Sacchetti

Responsabile del Procedimento
Ing. Alessandro Farnè

RTI Raggruppamento Temporaneo di Professionisti
Studio D:RH Architetti associati
Arch. Sergio Dinale
Criteria srl
Arch. Paolo Falqui
Arch. Luca Di Figlia
Urb. Matteo Scamporrino
Avv. Agostino Zanelli Quarantini

E2.2.c

Ambiti di applicazione della disciplina dei servizi e delle attrezzature collettive. Frazioni

E2_2_c_2019_06_27



Adozione:


Approvazione:

Attrezzature


Attuato: S - non attuato: S - non in uso: (S)

Attrezzature pubbliche e/o ad uso collettivo









-  Servizi con consumo di suolo edificati
S1: servizi per l'istruzione
S2: servizi sociali e civici
S3: cimitero
S4: servizi religiosi
S5: servizi tecnologici
-  Servizi con consumo di suolo prevalentemente non edificati
S6: servizi per il gioco e lo sport
S7: spazi pavimentati

-  Servizi senza consumo di suolo
S8: parchi e verde urbano
S9: strutture sportive
S10: Campi prova del Saracino

Attrezzature della rete ecologica

-  Attrezzature della rete ecologica S8: parchi e verde urbano
S8: parchi e verde urbano
S9: strutture sportive





Attrezzature della mobilità

-  P1 - parcheggi
-  P2 - ferrovia
-  P3 - aeroporto
-  Viabilità di progetto
-  Viabilità di progetto (Lebole e rotonde Chiani)
-  percorsi ciclo pedonali esistenti
-  percorsi ciclo pedonali di progetto
-  percorsi meccanici: ascensore e/o scala mobile




Ambiti ad alta trasformabilità

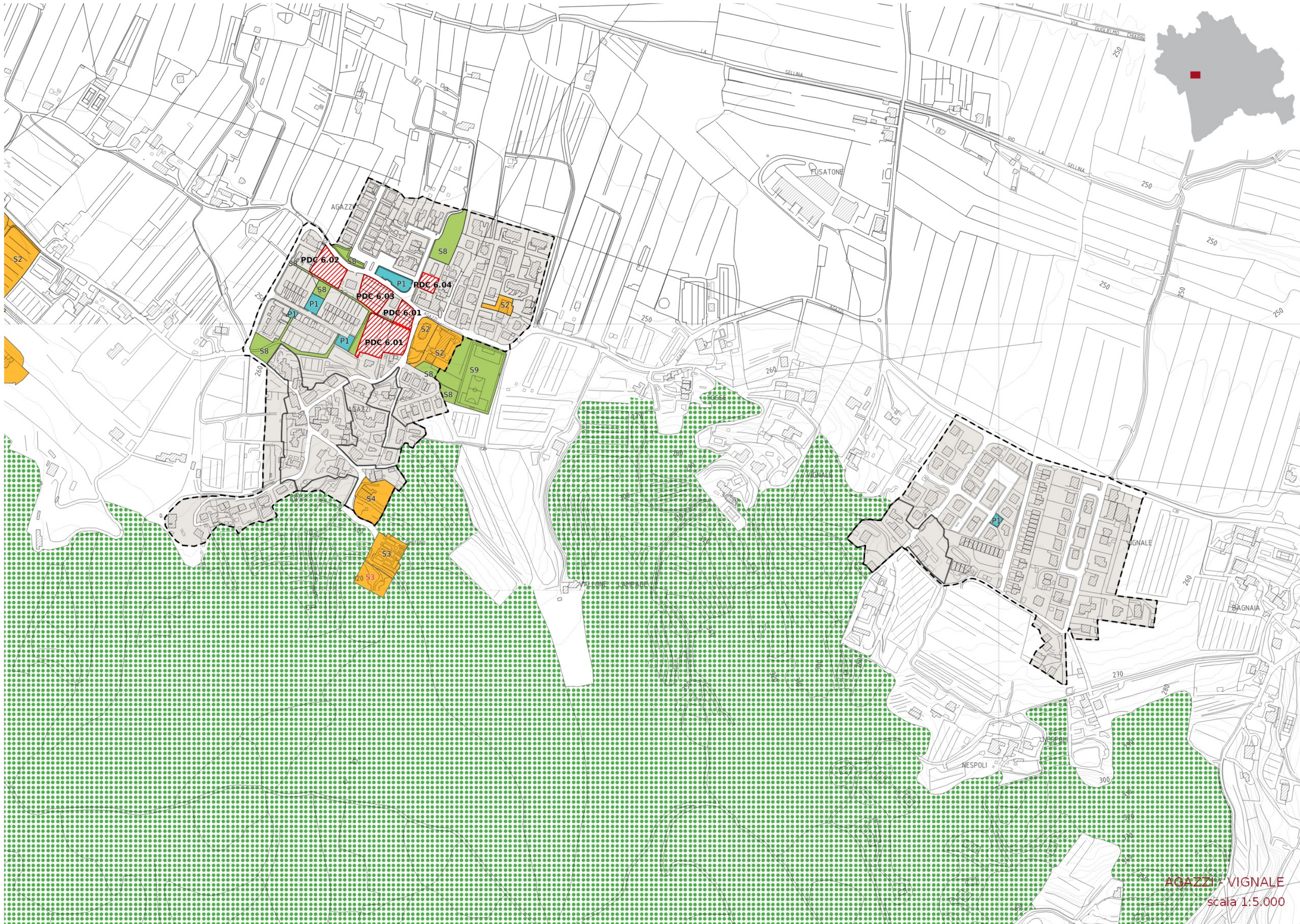
-  Ambiti ad alta trasformabilità

Altre indicazioni

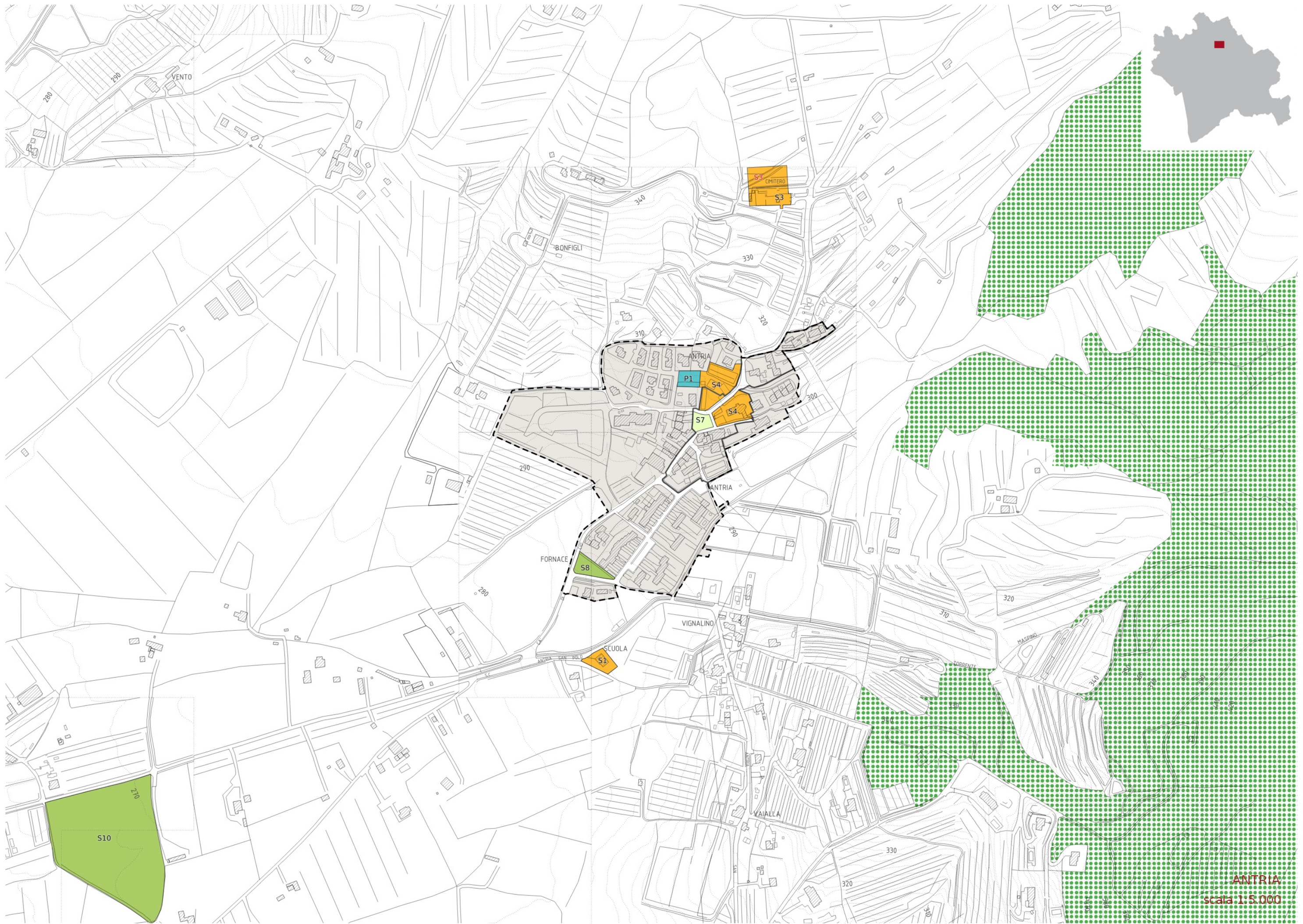
-  perimetro territorio urbanizzato
-  Ambiti a bassa trasformabilità di antica formazione centro storico del capoluogo
-  Ambiti a bassa trasformabilità di antica formazione esterni al capoluogo
-  Ambiti consolidati

Ulteriori ambiti funzionali alla rete ecologica

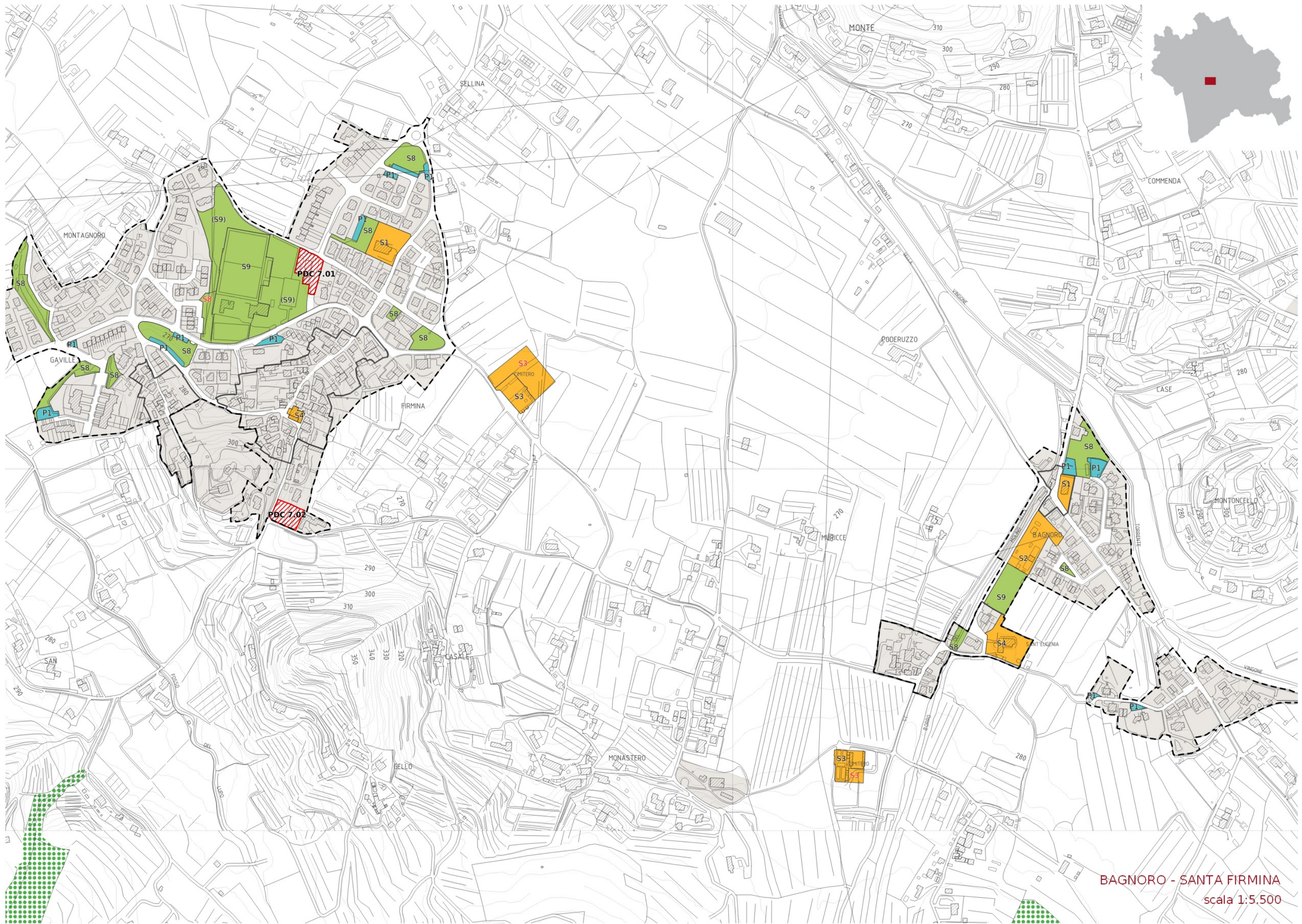
-  Ambiti non trasformabili funzionali alla rete ecologica
-  ambiti della rete ecologica di supporto al disegno dello spazio pubblico
-  limite comunale



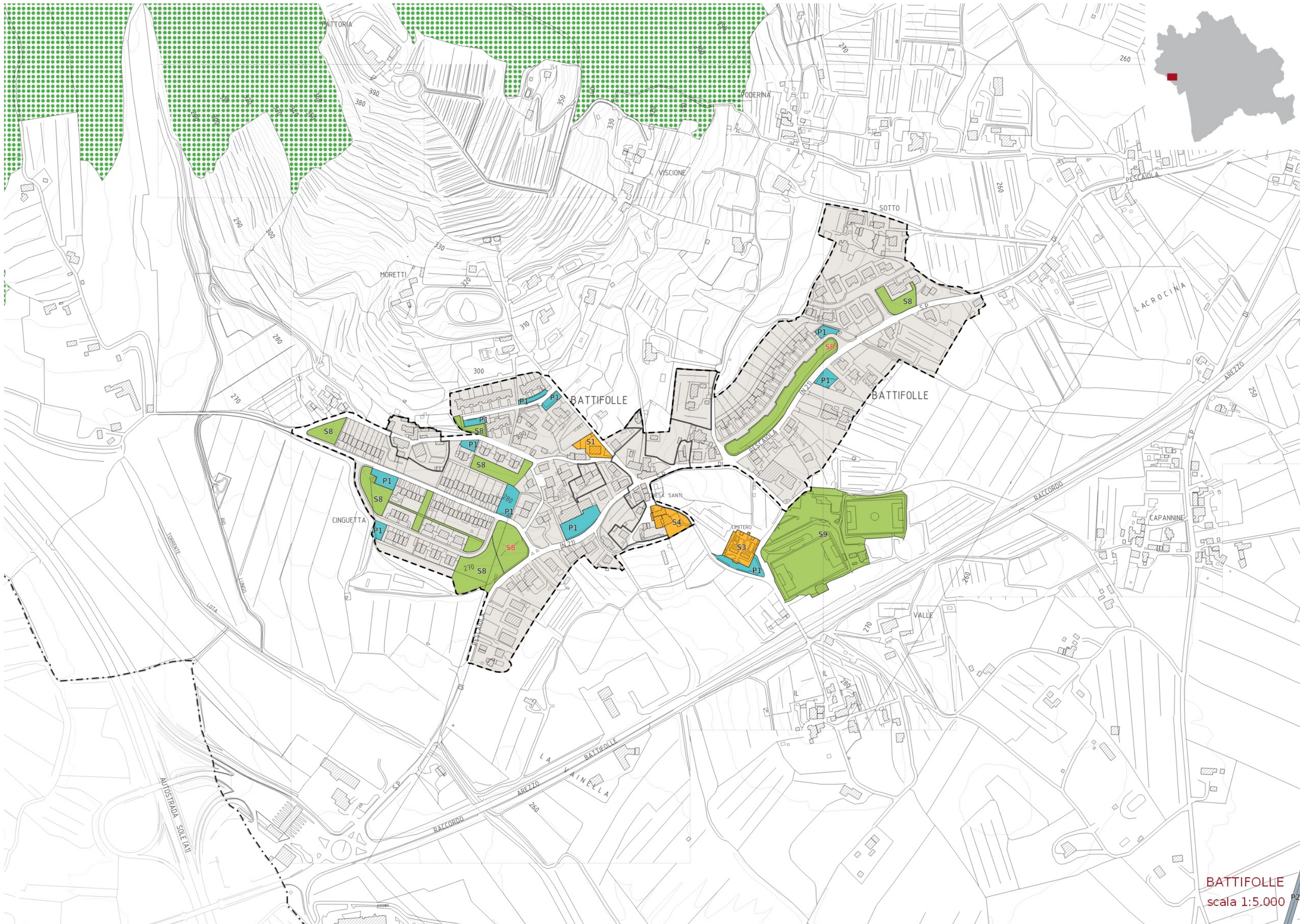
AGAZZI-VIGNALE
scala 1:5.000



ANTRIA
scala 1:5.000



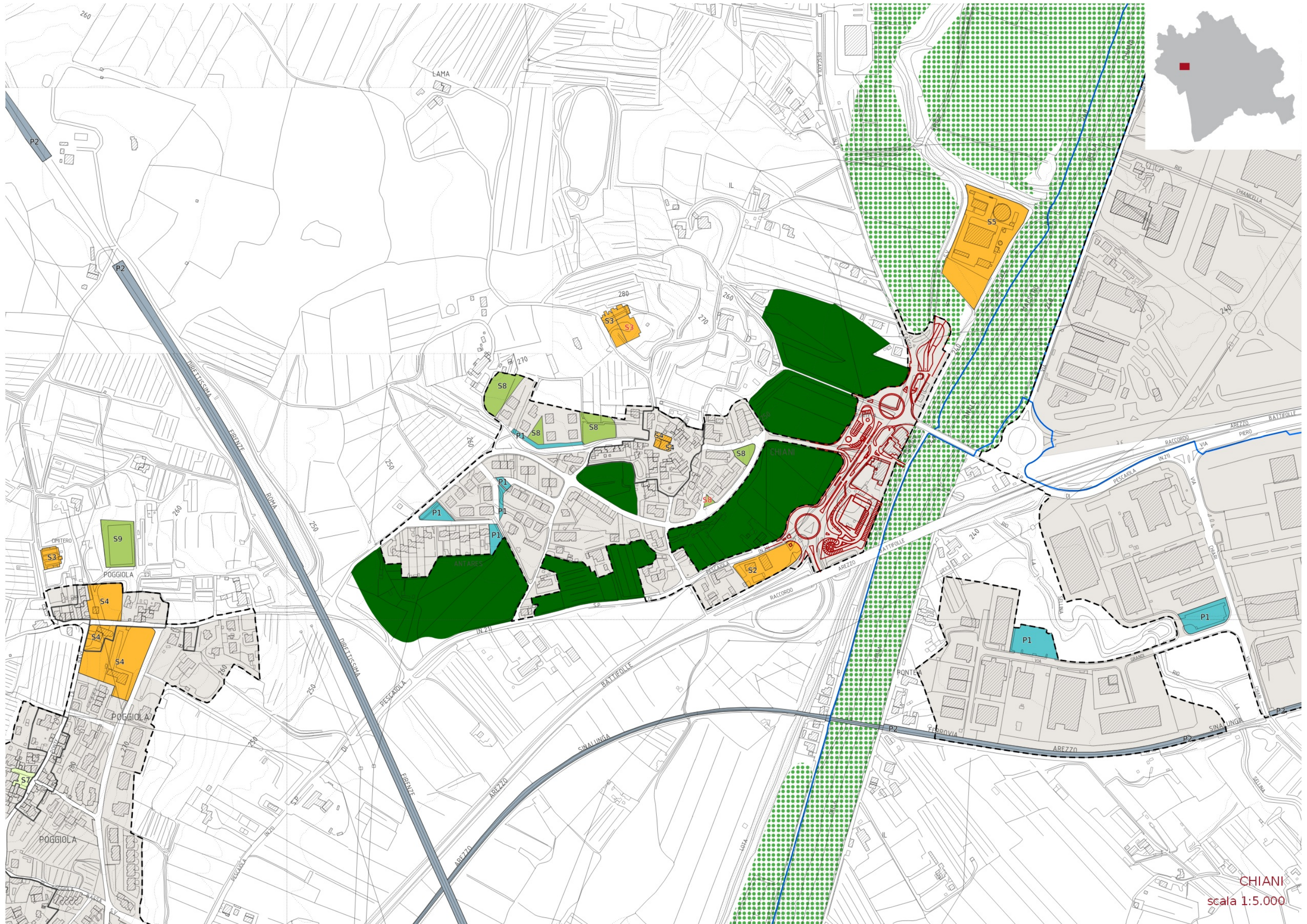
BAGNORO - SANTA FIRMINA
scala 1:5.500



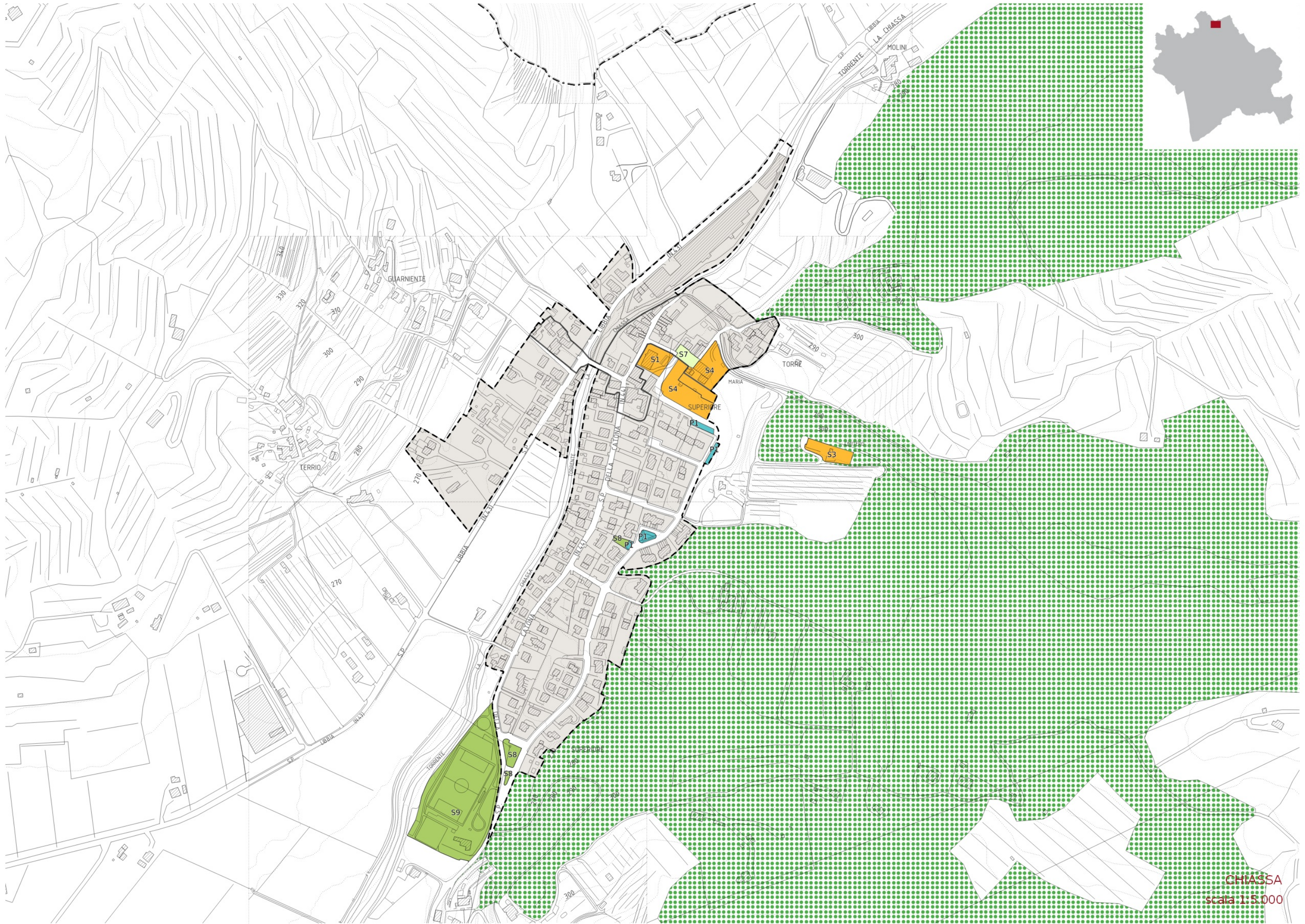
BATTIFOLLE
scala 1:5.000



CECILIANO
scala 1:5.000

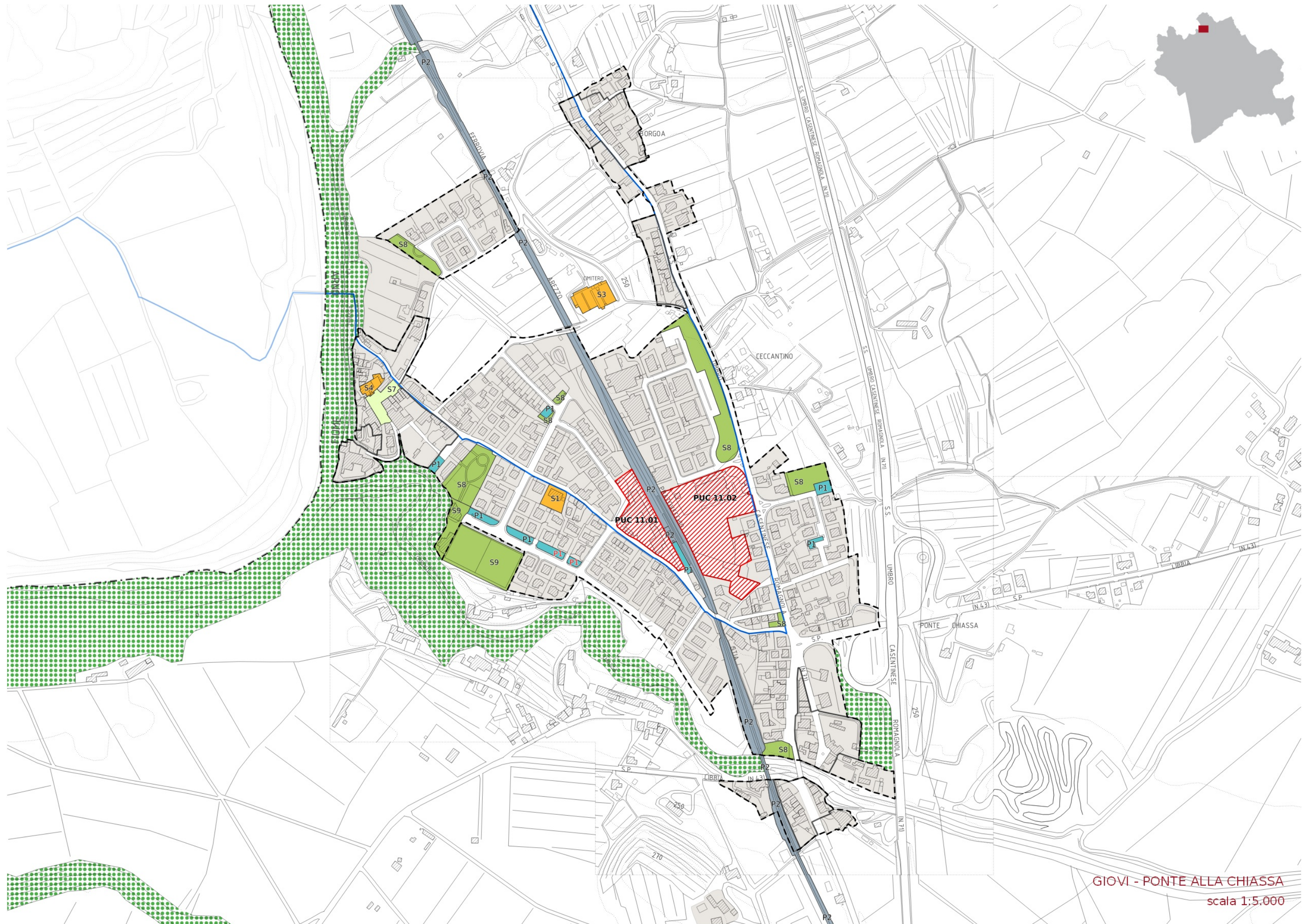


CHIANI
scala 1:5.000

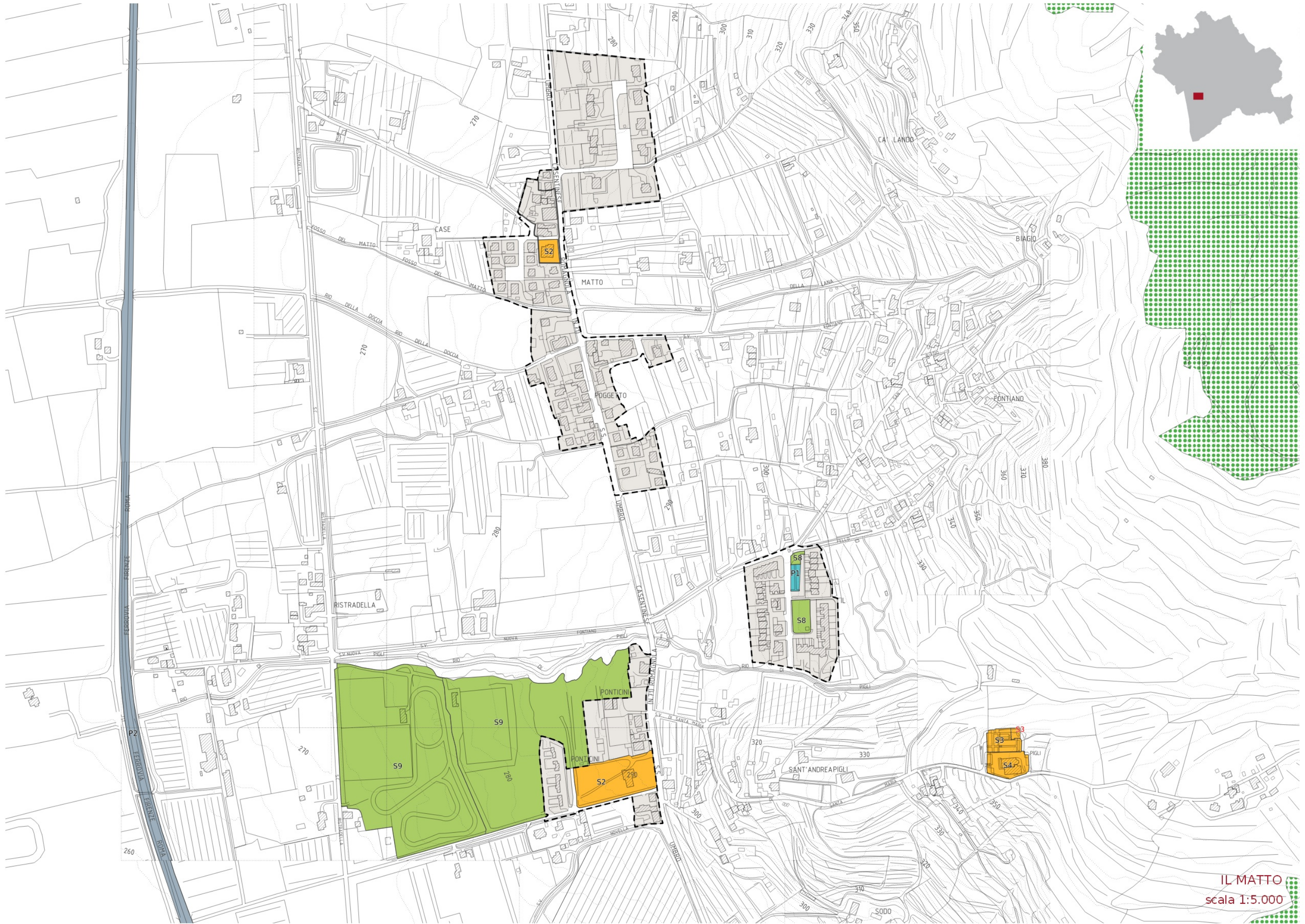


CHIASSA
scala 1:5.000

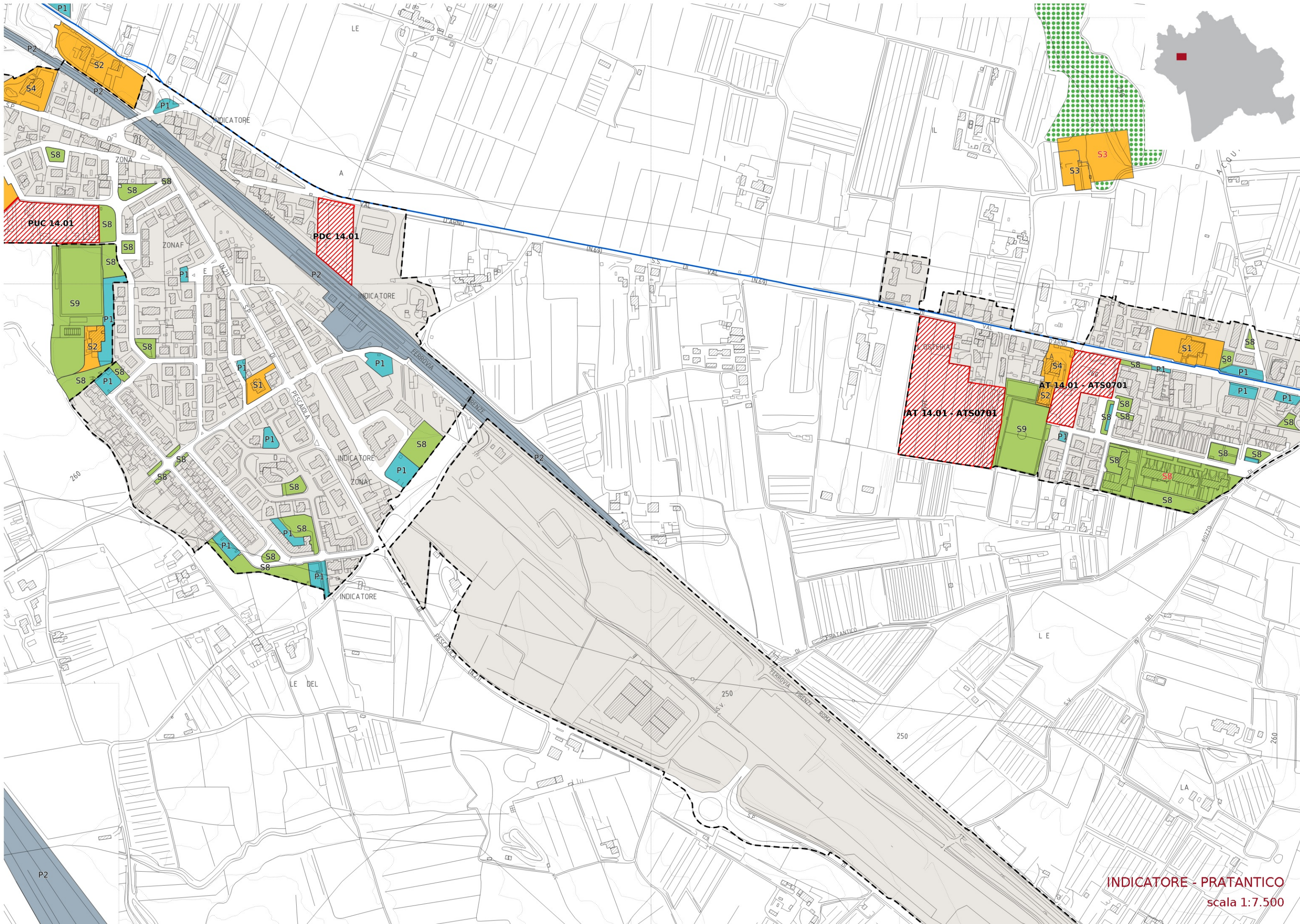




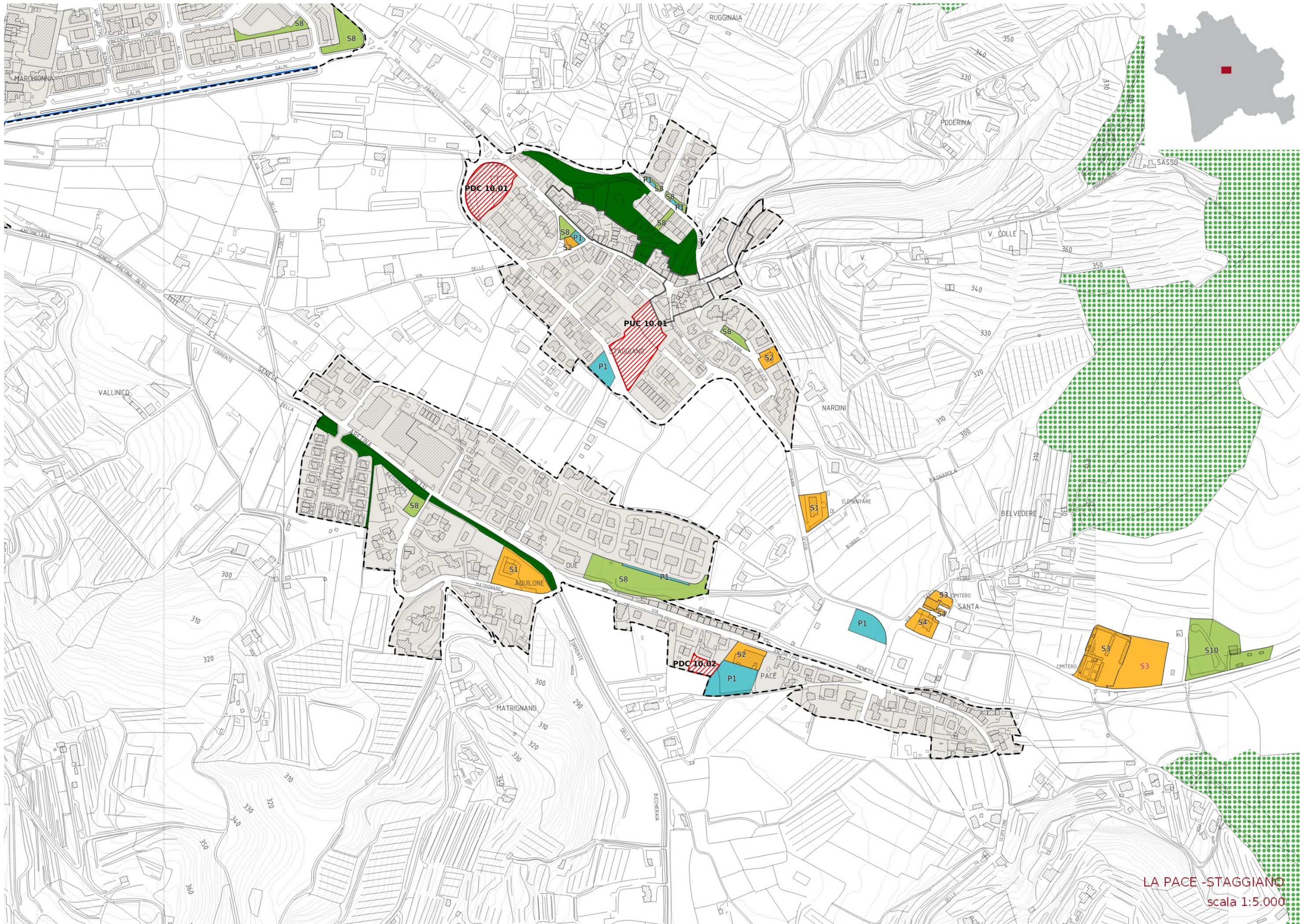
GIOVI - PONTE ALLA CHIASSA
scala 1:5.000



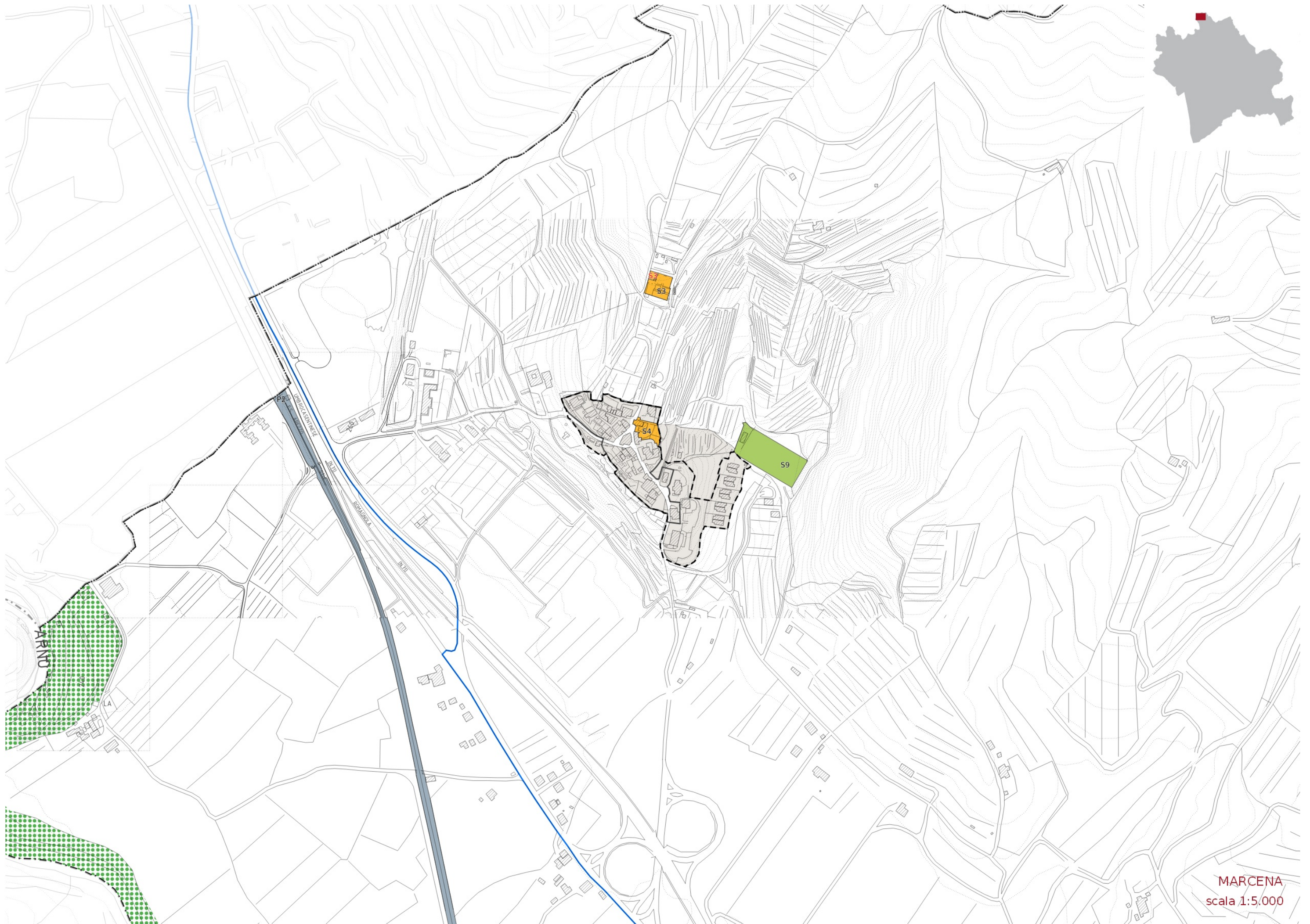
IL MATTO
scala 1:5.000



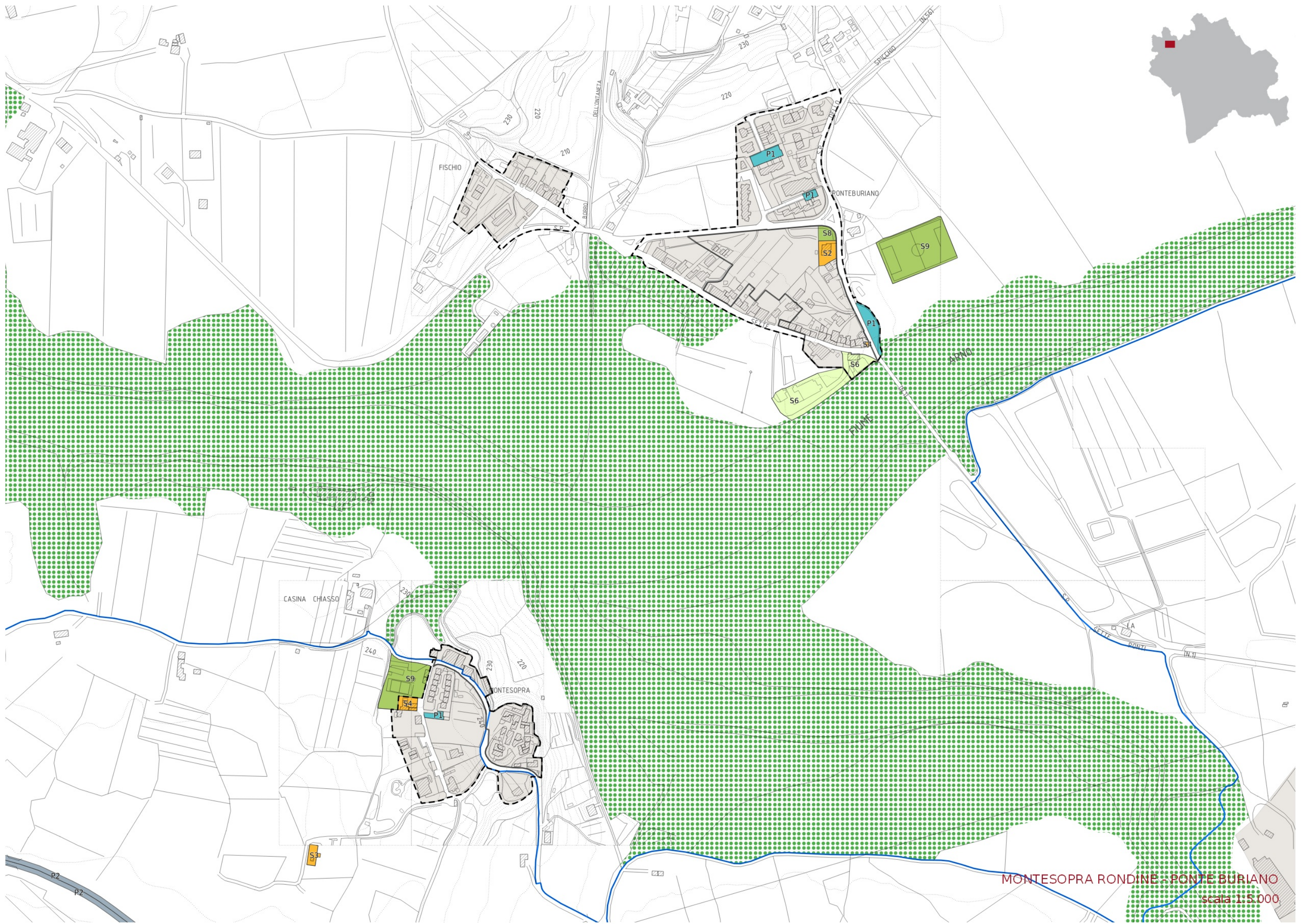
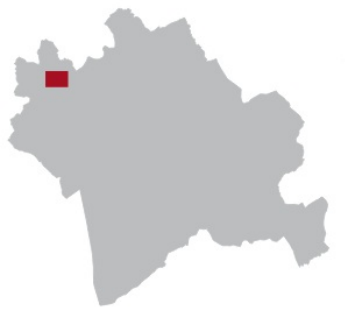
INDICATORE - PRATANICO
scala 1:7.500



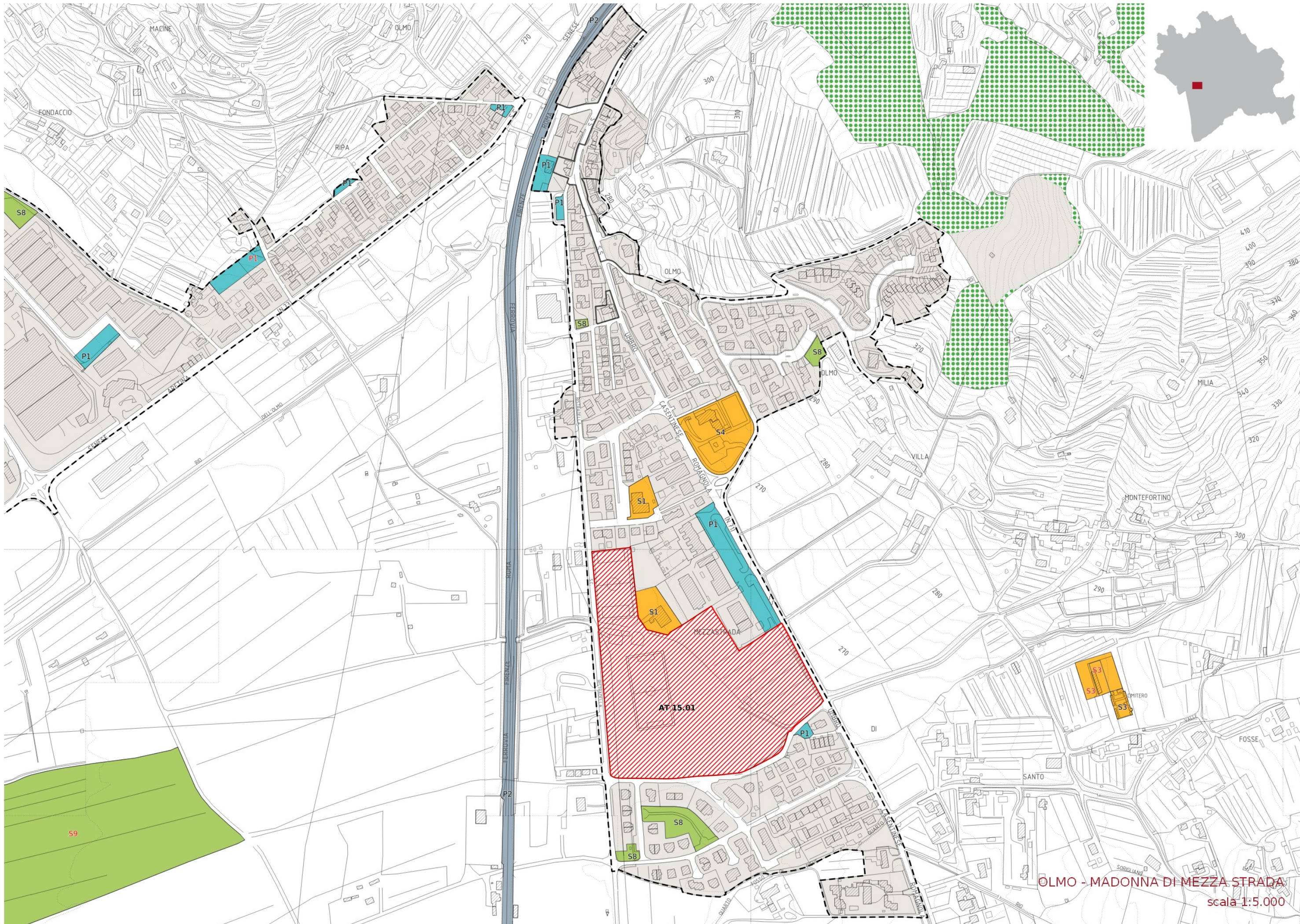
LA PACE - STAGGIANO
scala 1:5.000



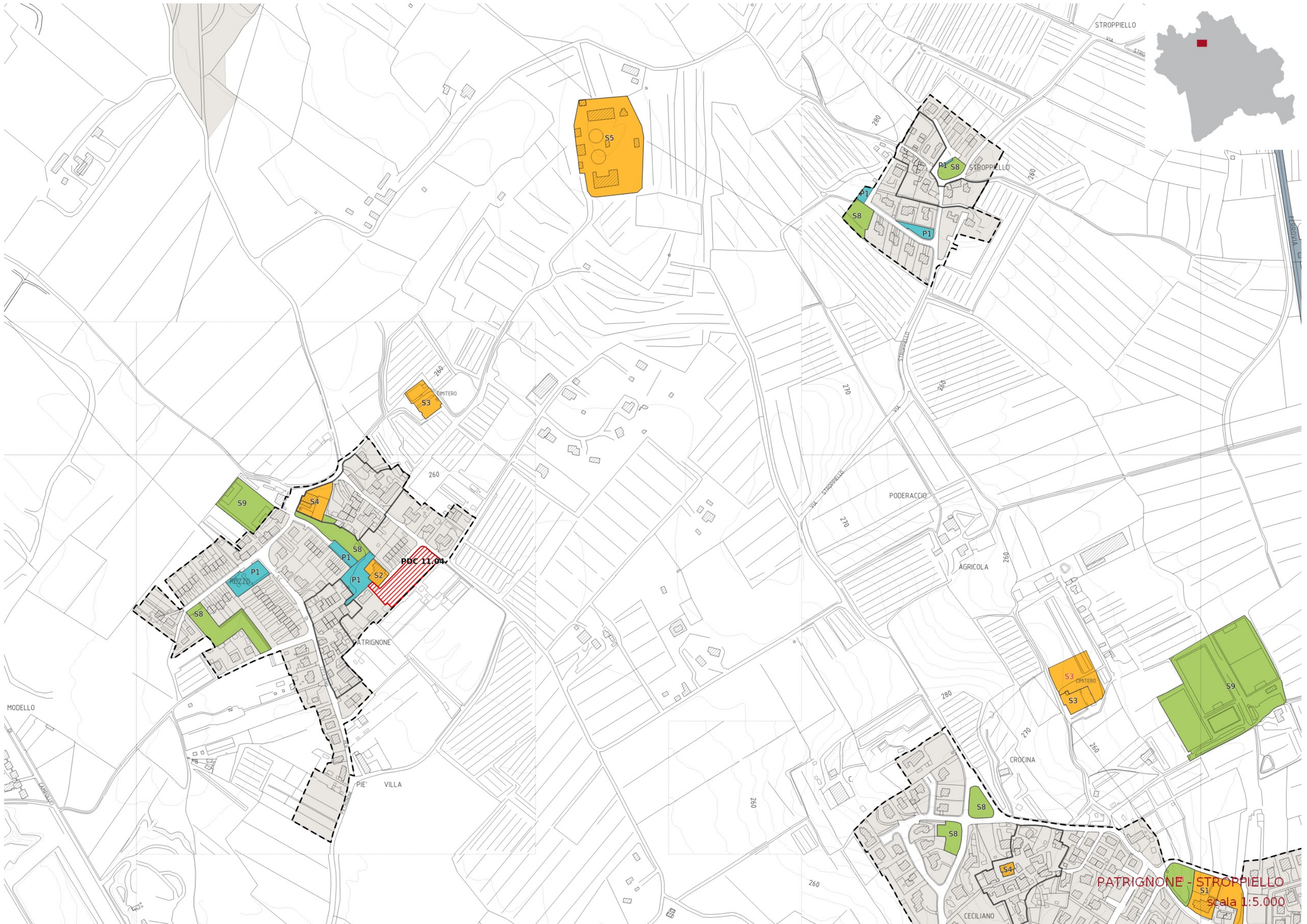
MARCENA
scala 1:5.000



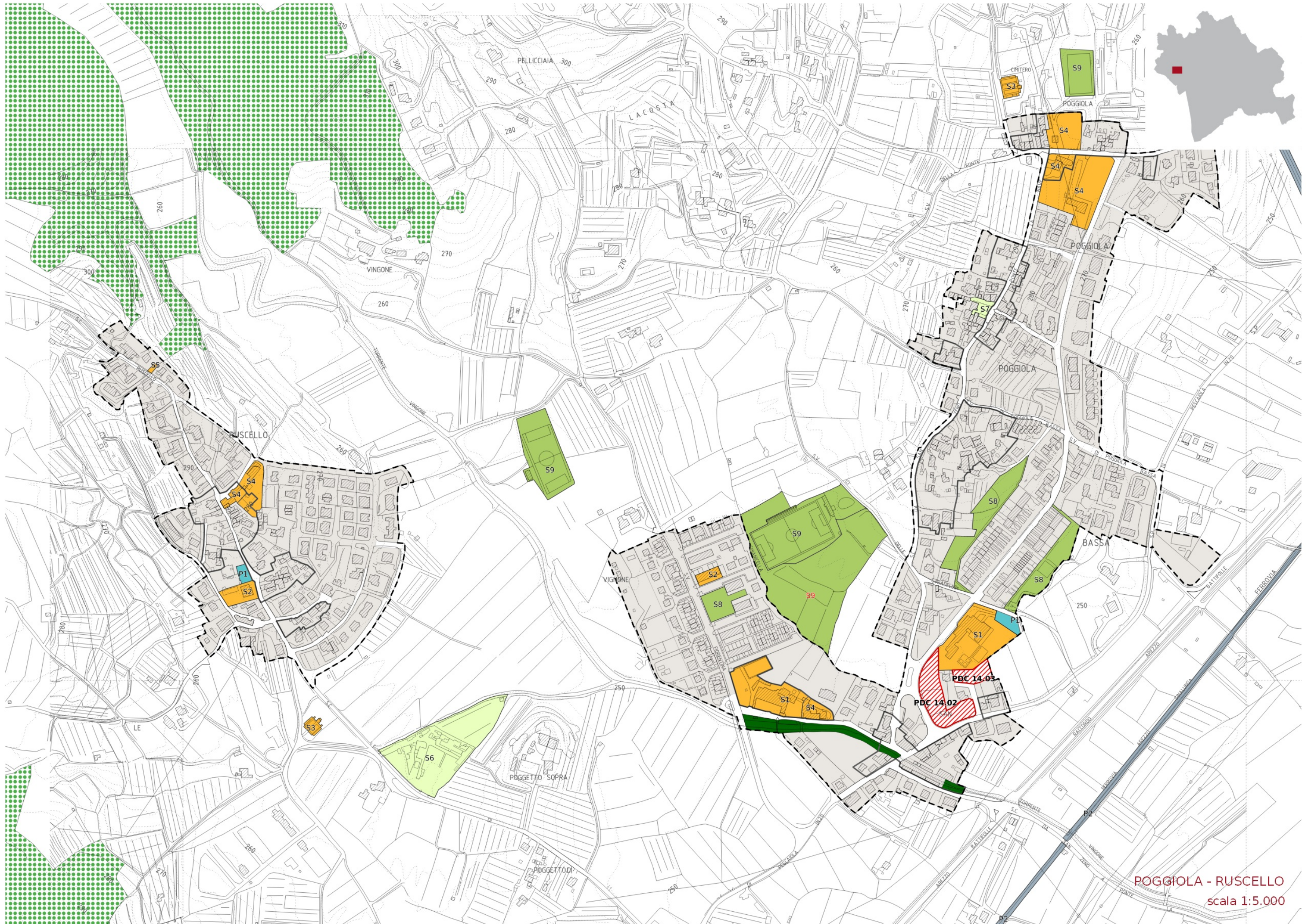
MONTESOPRA RONDINE - PONTE BURIANO
scala 1:5.000



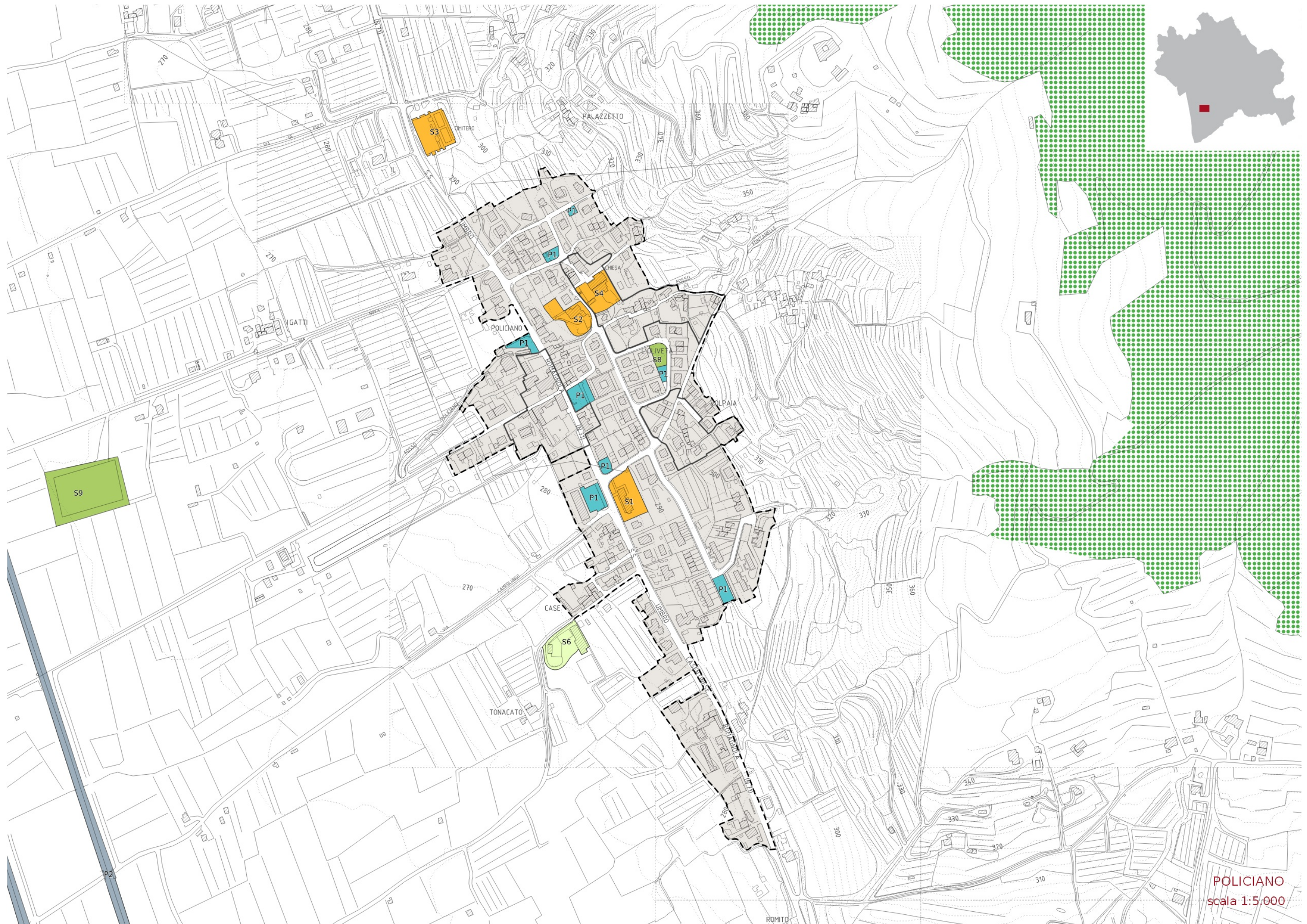
OLMO - MADONNA DI MEZZA STRADA
scala 1:5.000



PATRIGNONE - STROPPIELLO
scala 1:5.000



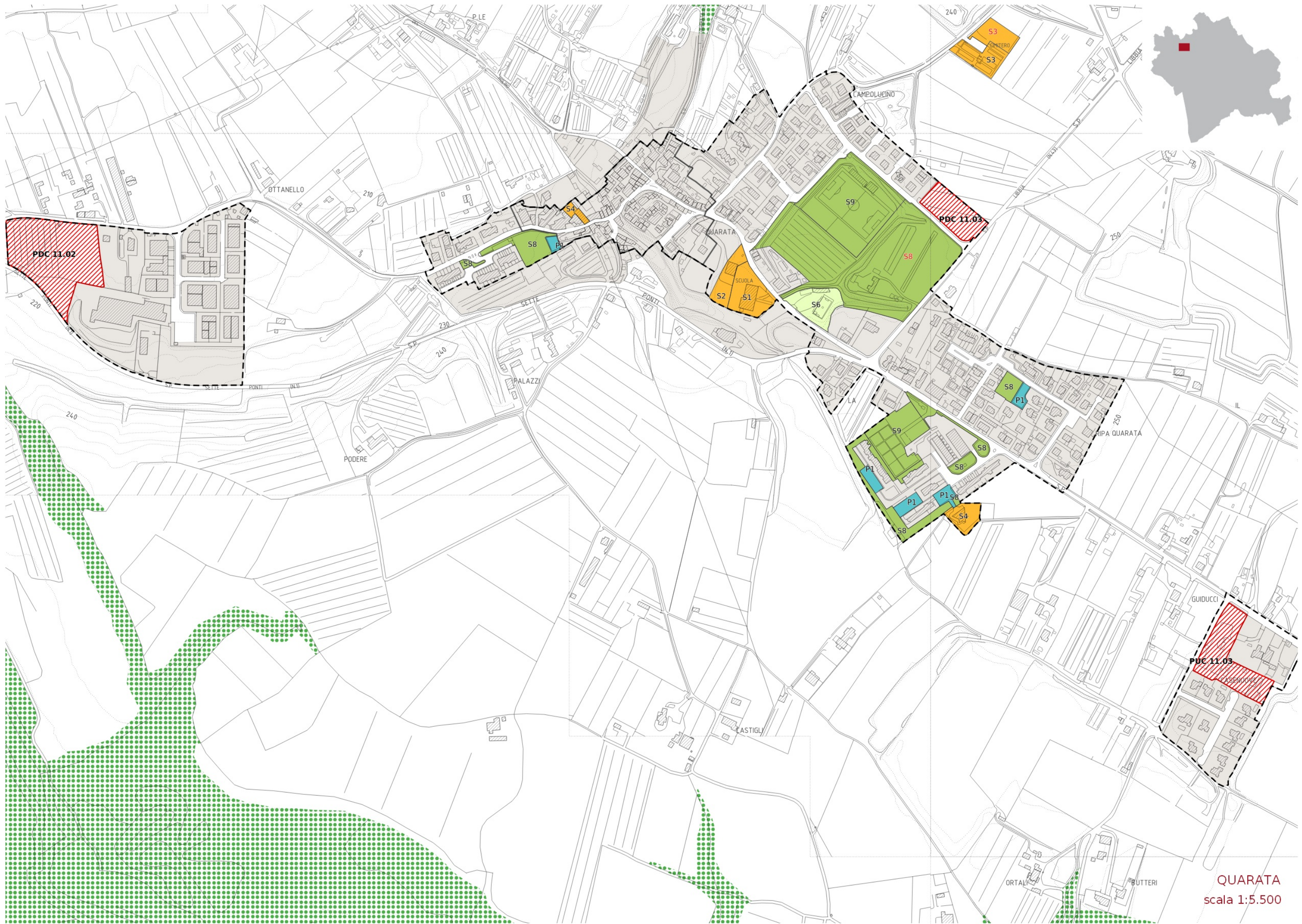
POGGIOLA - RUSCELLO
scala 1:5.000



POLICIANO
scala 1:5.000

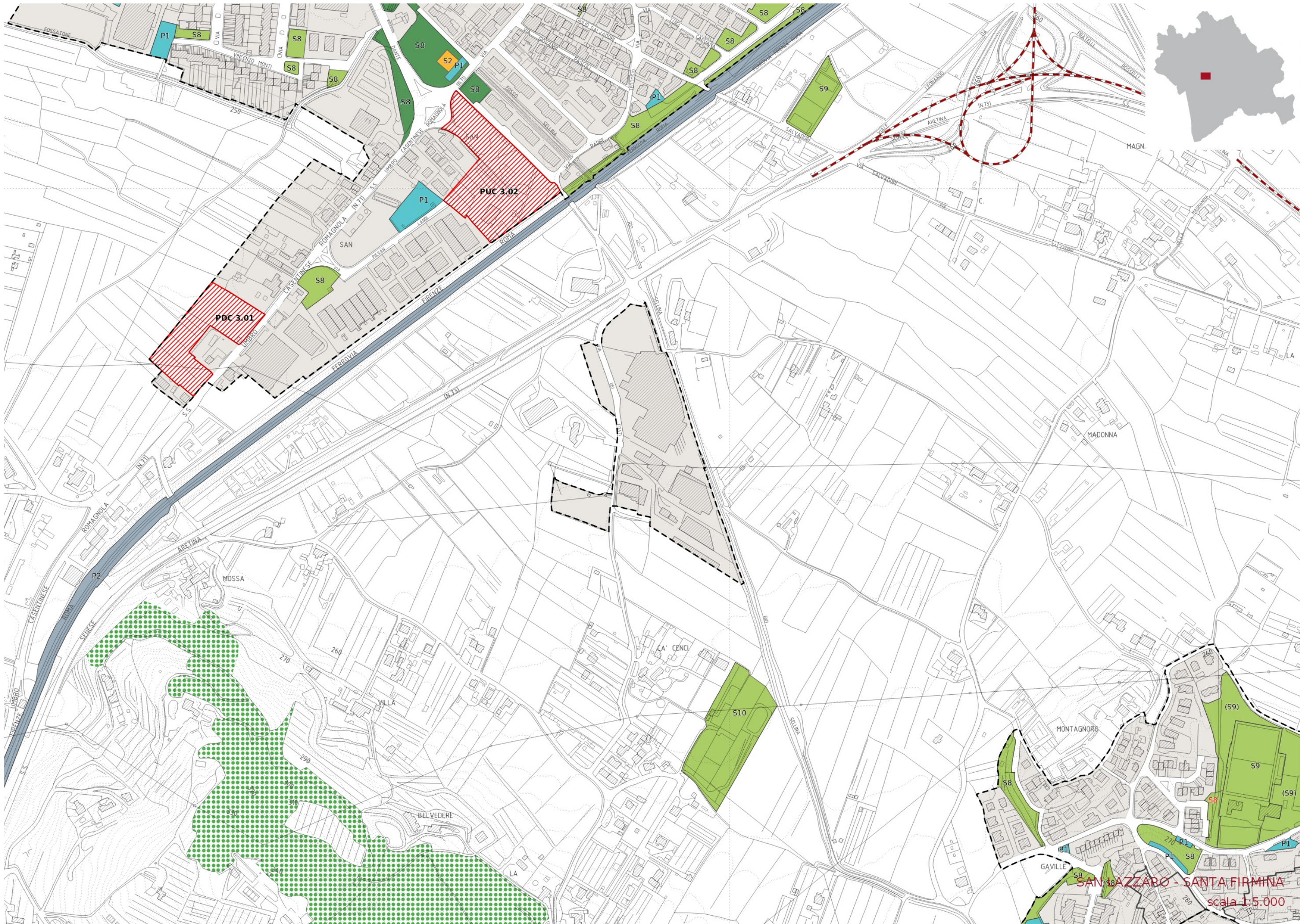


PUGLIA
scala 1:5.000

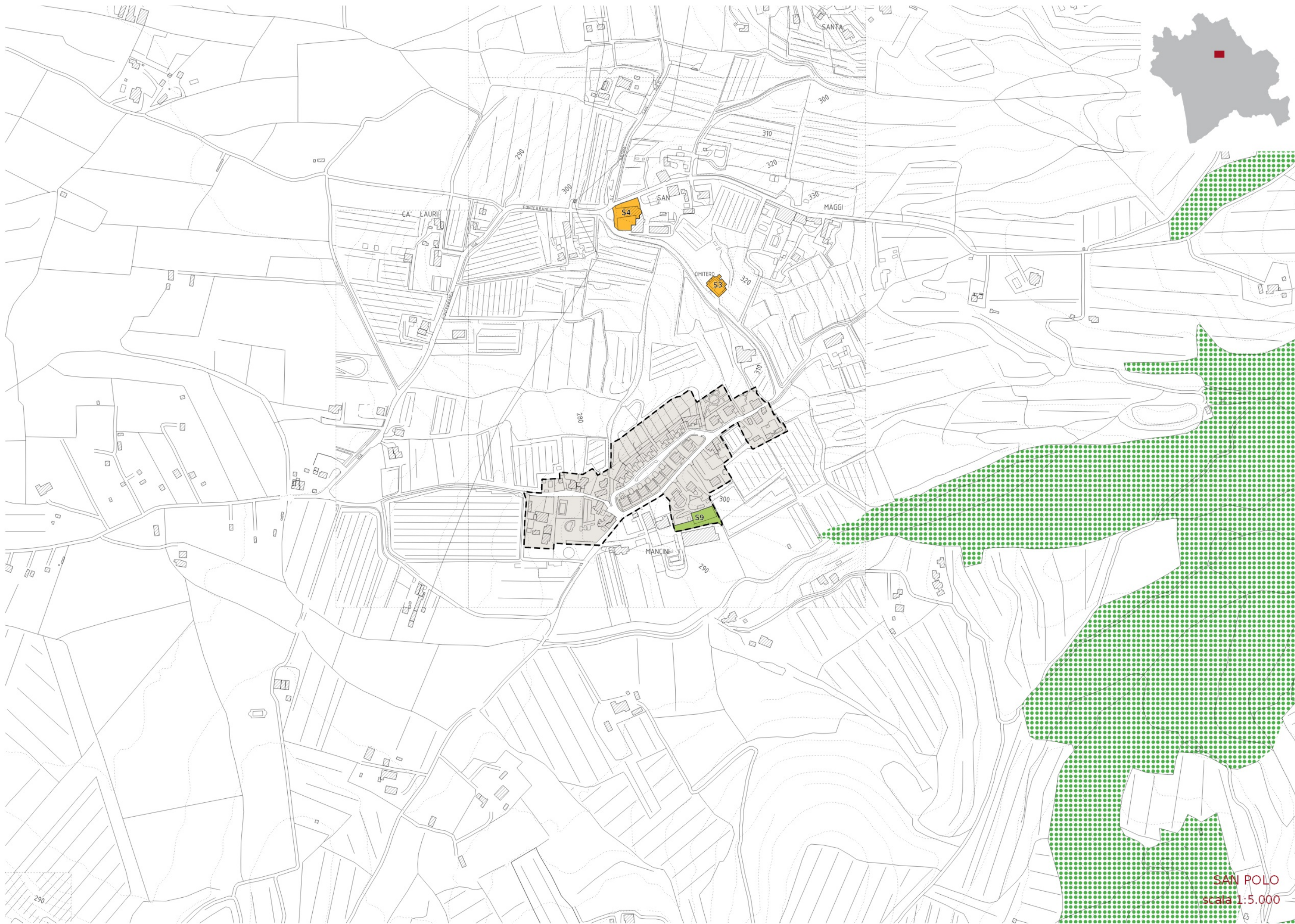




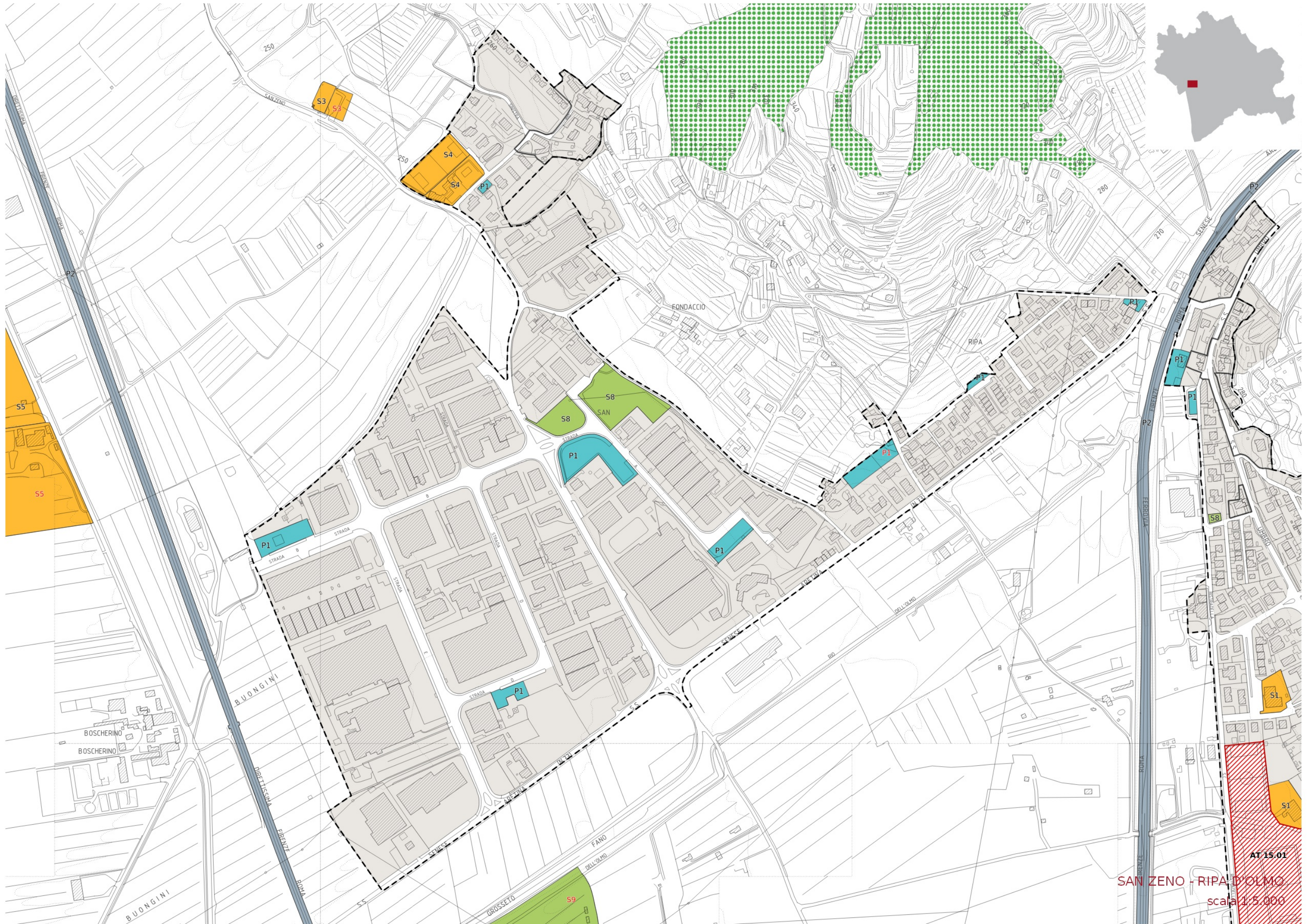
RIGUTINO
scala 1:5.000



SAN BAZZARO - SANTA FIRMINA
scala 1:5.000



SAN POLO
scala 1:5.000



SAN ZENO - RIPA D'OLMO
scala 1:5.000



TREGOZZANO
scala 1:5.000



VENERE - CAMPOLUCI
scala 1:5.000



VITIANO
scala 1:5.000